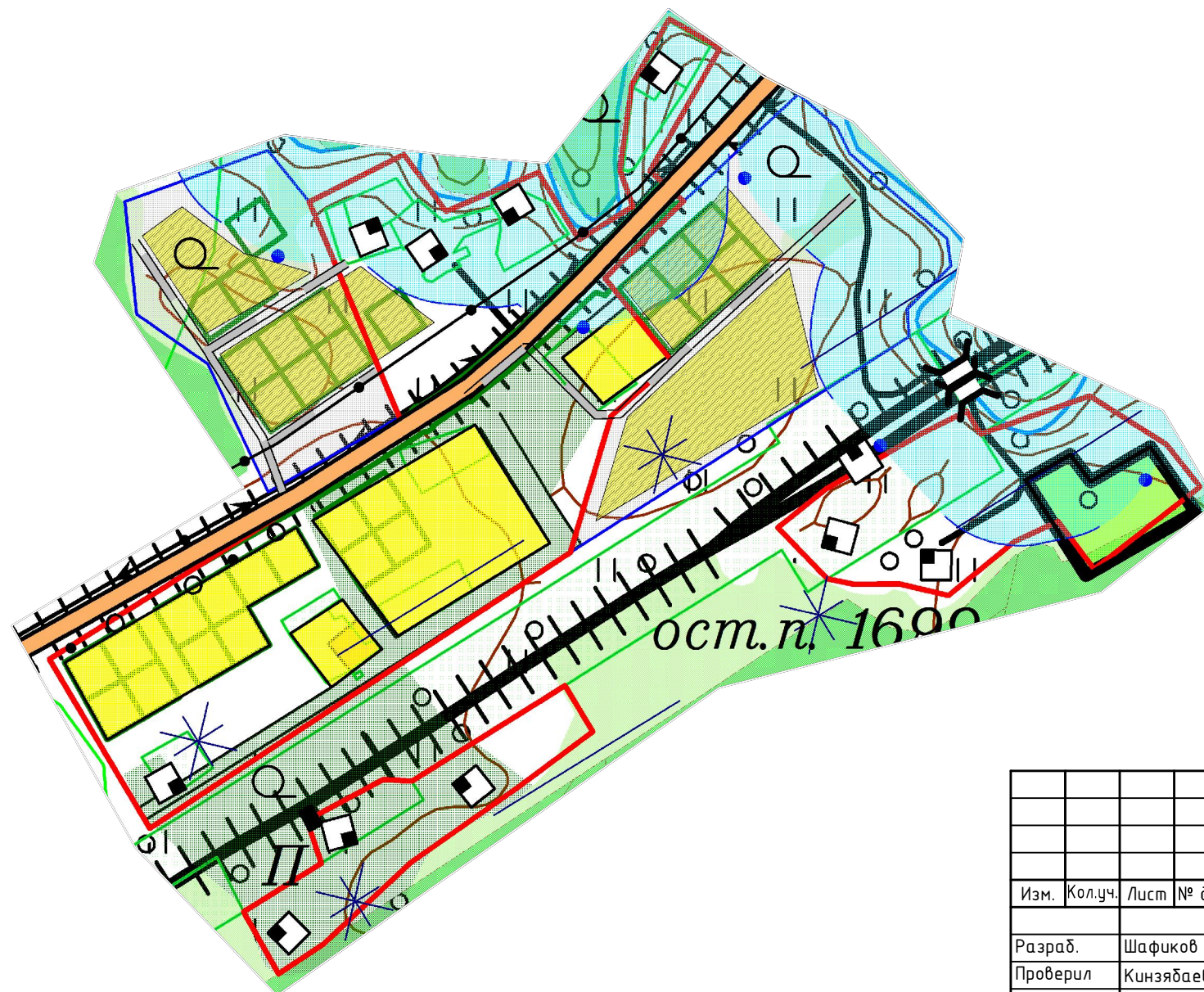
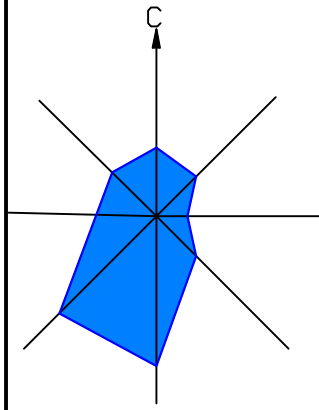




# УЛУ-ТЕЛЯКСКИЙ СЕЛЬСОВЕТ

Генеральный план сельского поселения Улу-Телякский сельсовет  
муниципального района Иглинский район Республики Башкортостан







Карта планируемого расширения территории деревни Фаткуллино и его функциональных зон, с  
указанием существующих и проектируемых объектов местного значения М 1:5000



Территориальные границы:

-  - Населенного пункта
-  - Планируемого расширения

Функциональные зоны:

- |   |   |   |
|---|---|---|
| сущ.  | проект.   | <u>Жилая зона</u>   |
|  |  | - зона застройки малоэтажными и среднетажными жилыми домами |
|   |   | <u>Зоны инженерной и транспортной инфраструктуры</u>        |
|  |  | - внутрипоселковая дорога                                   |
|   |   | <u>Рекреационная зона</u>                                   |
|  |   | - зона зеленых насаждений общего пользования                |
|  |   | - зона поверхностных водных объектов                        |

						07/04-2015-П-ГП			
						Генеральный план сельского поселения Улу-Телякский сельсовет муниципального района Иглинский район Республики Башкортостан			
Изм.	Кол.уч.	Лист	№ док	Подп.	Дата	Улу-Телякский сельсовет муниципального района Иглинский район Республика Башкортостан	Стадия	Лист	Листов
Разраб.	Шафиков						П	3	3
Проверил	Кинзябаев					Карта планируемого расширения территории деревни Фаткуллино и его функциональных зон, с указанием существующих и проектируемых объектов местного значения М 1:5000	ООО "СтатусСтройПроект"		
Н.контр.	Газимов								
ГИП	Кинзябаев								
Директор	Халиуллин								