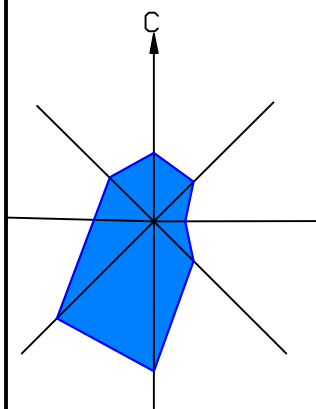


УЛУ-ТЕЛЯКСКИЙ СЕЛЬСОВЕТ





Генеральный план сельского поселения Улу-Телякский сельсовет
муниципального района Иглинский район Республики Башкортостан

Карта функциональных зон
деревни Казаяк-Кутуш М 1:5000




Условные обозначения:

Территориальные границы:

-  - Населенного пункта
-  - Водных объектов

Функциональные зоны:



Жилая зона

-  - зона застройки жилыми домами

Зона инженерной и транспортной инфраструктуры:

-  - внутрипоселковая дорога

Рекреационная зона

-  - зона зеленых насаждений общего пользования
-  - зона поверхностных водных объектов

						07/04-2015-П-ГП			
						Генеральный план сельского поселения Улу-Телякский сельсовет муниципального района Иглинский район Республики Башкортостан			
Изм.	Кол.уч.	Лист	№ док	Подп.	Дата	Улу-Телякский сельсовет муниципального района Иглинский район Республика Башкортостан	Стадия	Лист	Листов
Разраб.							П	2	3
Проверил						Карта функциональных зон деревни Казаяк-Кутуш М 1:5000	ООО "СтатусСтройПроект"		
Н.контр.									
ГИП									
Директор									

Формат А3