

І. ПАСПОРТ

инвентаризации дворовой территории многоквартирного дома

Дата составления: 16 декабря 2019

Наименование муниципального образования Администрация сельского поселения Улу-Телякский сельсовет муниципального района Иглинский район РБ

Населенный пункт РБ, Иглинский район, с. Улу-Теляк

Адреса многоквартирных домов, образующих дворовую территорию
ул. Победы, дом 2; ул. Победы, дом 4; ул. Победы, дом 6; ул. Победы, дом 8;
ул. Победы, дом 10; ул. Чехова, дом 15; ул. Чехова, дом 17; ул. Чехова, дом 19;
ул. Ленина, дом 21.

Площадь дворовой территории (кв.м.) 17605

Границы дворовой территории с указанием координат центра двора и координат границы дворовой территории в местной системе координат, а также географическая широта и долгота: центр ш-54,9122 д-56,9744;

угол 1: ш-54,9105 д-56,9725; угол 2: ш-54,9107 д-56,9721;

угол 3: ш- 54,9132 д-56,9752; угол 4: ш- 54,9131 д-56,9755;

угол 5: ш- 54,9135 д- 56,9767; угол 6: ш- 54,9132; д-56,9775;

угол 7: ш-54,913 д-56,9766; угол 8: ш-54,9119 д-56,9752;

угол 9: ш-54,9122 д-56,9745; угол 10: ш-54,9115 д-56,9748;

угол 11: ш-54,9113 д-56,9744, угол 12: ш-54,9115 д-56,9738.

1. Класс «Строения»

№ п/п	Адрес	Подкласс	Тип	Площадь застройки (кв.м)	Состояние
1	2	3	3	5	6
1	ул. Победы, дом 2	Жилой многоквартирный дом	кирпичный	781	Удовл.
2	ул. Победы, дом 4	Жилой многоквартирный дом	кирпичный	781	Удовл.
3	ул. Победы, дом 6	Жилой многоквартирный дом	кирпичный	781	Удовл.
4	ул. Победы, дом 8	Жилой многоквартирный дом	кирпичный	781	Удовл.
5	ул. Победы, дом 10	Жилой многоквартирный дом	кирпичный	781	Удовл.
6	ул. Чехова, дом 15	Жилой многоквартирный дом	кирпичный	776	Удовл.
7	ул. Чехова, дом 17	Жилой многоквартирный дом	кирпичный	773	Удовл.
8	ул. Чехова, дом 19	Жилой многоквартирный дом	кирпичный	747	Удовл.
9	ул. Ленина, дом 21	Жилой многоквартирный дом	кирпичный	724	Удовл.

2. Класс «Элементы озеленения»

№ п/п	Подкласс	Площадь, кв.м. Высота, м Протяженность, м	Тип	Состояние
1	2	3	4	5
1	Вертикальное озеленение	4037 кв.м. 90см. 1000м.	Деревья, кустарники, травы, цветы	Удовл.

3. Класс «Плоскостные и линейные»

3.1 Подкласс «Автопарковка»					
Количество парковочных мест	Количество выделенных парковочных мест для инвалидов	Покрытие	Состояние	Наличие обозначения	Габариты места парковки
-	-	-	-	-	-
3.2 Подкласс «Детская площадка»					
Площадь	Покрытие	Состояние	Возрастная группа		
725 кв.м.	-	Удовл.	0-18		
3.3 Подкласс «Площадка для выгула собак»					
Площадь	Наличие ограждения	Состояние			
-	-	-			
3.4 Подкласс «Спортивная площадка»					
Площадь	Покрытие	Вид спорта	Освещение спортивной зоны	Состояние	
-	-	-	-	-	
3.5 Подкласс «Контейнерная площадка»					
Площадь	Количество контейнеров	Покрытие	Наличие мест для КГО	Состояние	
23 кв.м.	5	Бетонная плита	-	Удовл.	
28 кв.м.	6	Бетонная плита	-	Удовл.	
3.6 Подкласс «Тротуар»					
Ширина	Покрытие		Состояние		
-	-		-		

4. Класс «МАФ»

4.1 Подкласс «Накопитель ТКО»				
Тип	Материал	Вместимость, куб.м.	Состояние покрытия	Состояние
Урна	Бетон	0,01 куб.м.	Грунт	Удовл.

4.2 Подкласс «Оснащение детских площадок»					
Тип	Материал опор	Материал сиденья	Тип подвеса	Состояние покрытия	Состояние
Качели	Железо	Пластик	Мягкая	Грунт	Удовл.
Горка	Пластик	Железо	-	Грунт	Удовл.
Карусель	Железо	Железо	-	Грунт	Удовл.
Песочница	-	Дерево	-	Грунт	Удовл.
4.3 Подкласс «Скамья»					
Ширина	Материал	Наличие спинки	Состояние покрытия		Состояние
60 см	Дерево	Есть	Лак		Удовл.
4.4 Подкласс «Стол»					
Размер	Форма	Назначение	Материал	Состояние	
-	-	-	-	-	
4.5 Подкласс «Спортивный инвентарь»					
Тип		Состояние			
Турник		Удовл.			
4.6 Подкласс «Беседка»					
Площадь		Материал	Состояние		
11 кв.м.		Дерево, железо	Удовл.		

5. Класс «Иное»


5.1 Подкласс «Пандус»				
Ширина	Перепад высот	Покрытие	Состояние	Является ли откидным
-	-	-	-	-
5.2 Подкласс «Устройство преграждения пути»				
Ширина проезда	Тип устройства	Материал	Механизация	Состояние
-	-	-	-	-
5.3 Подкласс «Светильник»				
Тип	Высота опоры	Тип опоры	Состояние покрытия	Состояние
Уличное освещение	8 м.	Бетон	-	Удовл.
5.4 Подкласс «Информационный стенд»				
Назначение		Состояние		
-		-		
5.5 Подкласс «Ограждение»				
Протяженность	Материал	Тип	Состояние покрытия	Состояние
1000м.	Дерево, железо	забор	Краска	Не удовл.
5.6 Подкласс «Люк подземных коммуникаций»				
Тип люка				
-				


Заключение о техническом состоянии дворовой территории (по результатам инвентаризации элементов благоустройства) В целом техническое состояние дворовой территории удовлетворительно, но имеется необходимость в наличии асфальтового покрытия парковочных мест, ограждения палисадников, бельевых стоек, информационного стенда, и видеонаблюдения


Ф.И.О., наименование должностей и подписи членов инвентаризационной комиссии:

Глава СП Улу-Телякский с/с
председатель комиссии
(организация, должность)  Р.Р.Чингизов
(подпись) (расшифровка подписи)

Управляющий делами
СП Улу-Телякский с/с
заместитель председателя
(организация, должность)  Н.И.Семенюк
(подпись) (расшифровка подписи)

Специалист СП Улу-Телякский с/с
секретарь комиссии
(организация, должность)  Е.И.Дунина
(подпись) (расшифровка подписи)

Специалист СП Улу-Телякский с/с
член комиссии
(организация, должность)  И.И.Агарова
(подпись) (расшифровка подписи)

Депутат СП Улу-Телякский с/с
член комиссии
(организация, должность)  Х.Г.Хатыпов
(подпись) (расшифровка подписи)

