

Утверждена

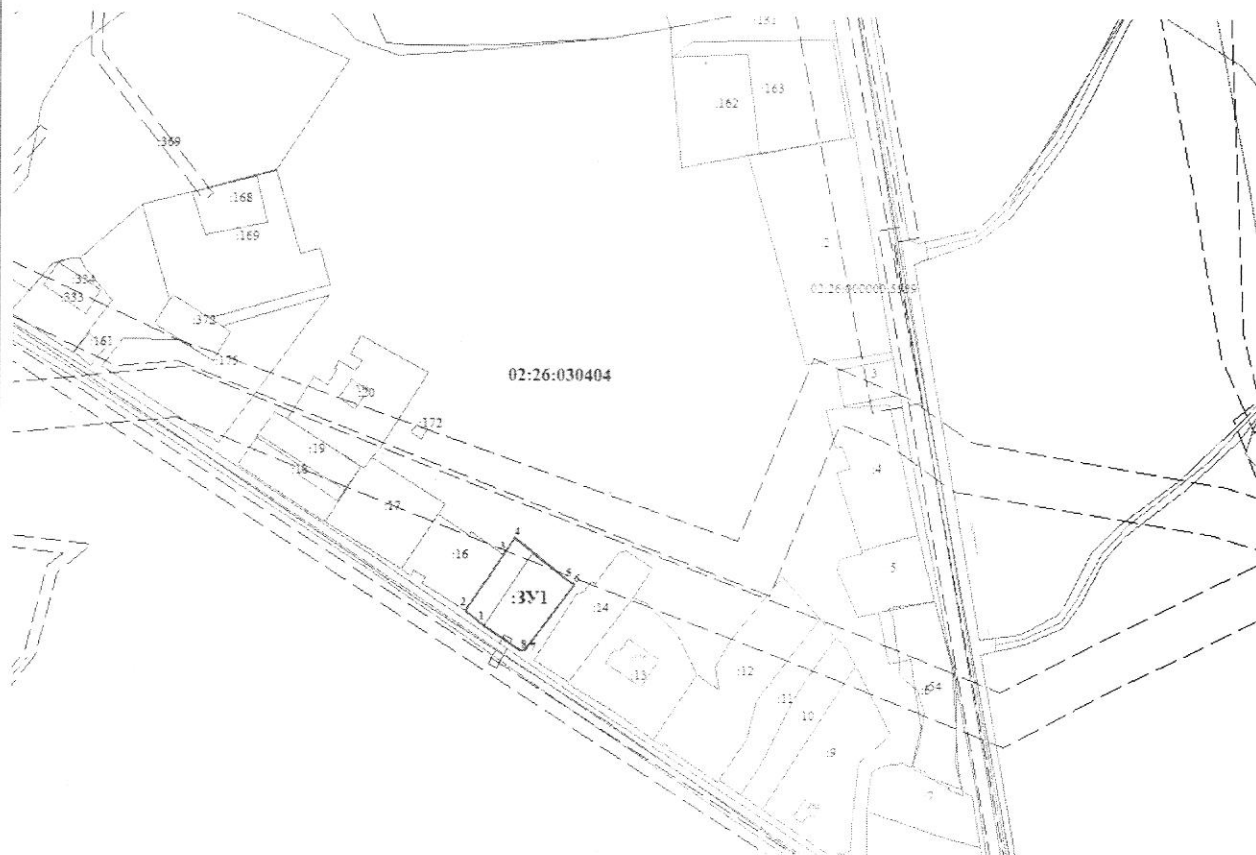
Приказом отдела по Иглинскому району
Управления по работе с территориальными отделами и
взаимодействию с органами местного самоуправления
Министерства земельных и имущественных отношений
Республики Башкортостан

№ _____ « ____ » _____ 20__ г.

Схема расположения образуемого земельного участка
с условным номером 02:26:030404:ЗУ1,
на кадастровом плане территории 02:26:030404, в результате перераспределения земельного
участка с кадастровым номером 02:26:030404:15 и земель, находящихся в государственной или
муниципальной собственности

Система координат МСК-02, зона 2			
Условный номер образуемого земельного участка 02:26:030404:ЗУ1			
Площадь земельного участка 1186 кв.м			
Обозначение характерных точек границ	Координаты, м		Горизонтальное проложение (S), м
	X	Y	
1	2	3	4
1	678675,88	2232505,47	-
2	678682,13	2232497,64	10,02
3	678706,44	2232514,03	29,32
4	678713,50	2232518,92	8,59
5	678696,01	2232541,36	28,45
6	678693,51	2232544,62	4,11
7	678665,37	2232523,53	35,17
8	678664,87	2232521,92	1,69
1	678675,88	2232505,47	19,79

Исп.: ООО Кадастр «от А до Я» Жаркова Л.В.
Тел.: +7(34795) 2-34-45, 8-919-615-93-24



Масштаб 1:2000


:ЗУ1 – обозначение образуемого земельного участка
— граница образуемого земельного участка

Выписка из Единого государственного реестра недвижимости об основных характеристиках и зарегистрированных правах на объект недвижимости
 Сведения об основных характеристиках объекта недвижимости

В Единый государственный реестр недвижимости внесены следующие сведения: Раздел 1 Лист 1

Земельный участок	
вид объекта недвижимости	
Лист № 1 раздела 1	Всего листов раздела 1: 1
	Всего разделов: 3
	Всего листов выписки: 4
17.03.2022г.	
Кадастровый номер:	02:26:030404:15

Номер кадастрового квартала:	02:26:030404
Дата присвоения кадастрового номера:	26.11.2003
Ранее присвоенный государственный учетный номер:	данные отсутствуют
Местоположение:	Местоположение установлено относительно ориентира, расположенного в границах участка. Почтовый адрес ориентира: Республика Башкортостан, р-н. Иглинский, с/с. Улу-Телякский, с. Улу-Теляк, ул. Ленина, д. 12.
Площадь, м2:	796 +/- 10
Кадастровая стоимость, руб.:	556483,6
Кадастровые номера расположенных в пределах земельного участка объектов недвижимости:	02:26:030404:377
Категория земель:	Земли населенных пунктов
Виды разрешенного использования:	размещение, строительство Свято-Никольского храма
Статус записи об объекте недвижимости:	Сведения об объекте недвижимости имеют статус "актуальные, ранее учтенные"
Особые отметки:	данные отсутствуют
Получатель выписки:	Слобода Николай Евгеньевич (представитель правообладателя), Правообладатель: от имени заявителя Местная религиозная организация православной Приход Свято-Никольского храма с. Улу-Теляк Иглинского района Республики Башкортостан "Вирской Епархии Русской Православной Церкви (Московский Патриархат)", 0224950425

полное наименование должности		подпись
		М.П.
		инициалы, фамилия

Выписка из Единого государственного реестра недвижимости об основных характеристиках и зарегистрированных правах на объект недвижимости
 Сведения о зарегистрированных правах

Земельный участок	
Лист № 1 раздела 2	Всего листов раздела 2: 2
17.03.2022г.	Всего листов: 3
Кадастровый номер: 02:26:030404:15	Всего листов выписки: 4

1	Правообладатель (правообладатели):	1.1	Местная религиозная организация православный Приход Свято-Никольского храма с. Улу-Телик Иттинского района Республики Башкортостан "Бирской Епархии Русской Православной Церкви (Московский Патриархат)", ИНН: 0224950425, ОГРН: 1150280046542
2	Вид, номер, дата и время государственной регистрации права:	2.1	Собственность 02:26:030404:15-02/238/2022-3 17.03.2022 07:06:41
3	Документы-основания	3.1	Приказ Министерства земельных и имущественных отношений Республики Башкортостан, № 05-20-П-8854, выдан 09.12.2021
4	Сведения об осуществлении государственной регистрации сделки, права, ограничения права без необходимого в силу закона согласия третьего лица, органа:	4.1	данные отсутствуют
5	Ограничение прав и обременение объекта недвижимости:		не зарегистрировано
6	Заявление в судебном порядке права требования:		данные отсутствуют
7	Сведения о возращении в отношении зарегистрированного права:		данные отсутствуют
8	Сведения о наличии решения об изъятии объекта недвижимости для государственных и муниципальных нужд:		данные отсутствуют
9	Сведения о невозможности государственной регистрации без личного участия правообладателя или его законного представителя:		данные отсутствуют
10	Правопритязания и сведения о наличии поступивших, но не рассмотренных заявлений о проведении государственной регистрации права (перехода, прекращения права), ограничения права или обременении объекта недвижимости, сделки в отношении объекта недвижимости:		отсутствуют


полное наименование должности _____

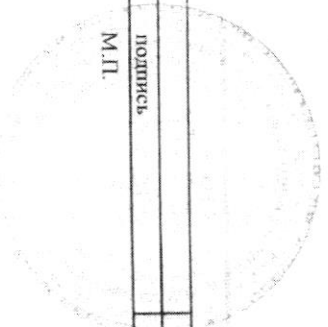
подпись _____

инициалы, фамилия _____

М.П.

Земельный участок			
вид объекта недвижимости			
Лист № 2 раздела 2	Всего листов раздела 2: 2	Всего разделов: 3	Всего листов выписки: 4
17.03.2022г.			
Кадастровый номер:		02:26:030404:15	
11. Сведения о невозможности государственной регистрации перехода, прекращения, ограничения права на земельный участок из земель сельскохозяйственного назначения.			
		данные отсутствуют	

полное наименование должности	
подпись	М.П.
инициалы, фамилия	




Выписка из Единого государственного реестра недвижимости об основных характеристиках и зарегистрированных правах на объект недвижимости

Описание местоположения земельного участка

Земельный участок			
вид объекта недвижимости			
Лист № 1 раздела 3	Всего листов раздела 3: 1	Всего разделов: 3	Всего листов выписки: 4
17.03.2022г.			
Катастровый номер:		02:26:030404.15	

План (чертеж, схема) земельного участка



Масштаб 1:400	Условные обозначения:		
полное наименование должности		подпись	инициалы, фамилия
		М.П.	