

ГРАФИЧЕСКОЕ ОПИСАНИЕ
местоположения границ публичного сервитута

Публичный сервитут для использования земель и земельных участков в целях эксплуатации объекта «Линейное сооружение - Магистральный нефтепровод «Нижневартовск-Курган-Куйбышев» Черкасское НУ»

(наименование объекта, местоположение границ которого описано (далее - объект))

Раздел 1

Сведения об объекте

№ п/п	Характеристики объекта	Описание характеристик
1	2	3
1.	Местоположение объекта	Республика Башкортостан: муниципальное образование Ильино-Полянский сельсовет муниципального района Благовещенский район, муниципальное образование Тугайский сельсовет муниципального района Благовещенский район, муниципальное образование Изяковский сельсовет муниципального района Благовещенский район, муниципальное образование Дмитриевский сельсовет муниципального района Уфимский район, муниципальное образование Михайловский сельсовет муниципального района Уфимский район, муниципальное образование Шимьякский сельсовет муниципального района Уфимский район, муниципальное образование Николаевский сельсовет муниципального района Уфимский район, муниципальное образование Черкасский сельсовет муниципального района Уфимский район, муниципальное образование Красноярский сельсовет муниципального района Уфимский район, муниципальное образование Дмитриевский сельсовет муниципального района Чишминский район, муниципальное образование Арслановский сельсовет муниципального района Чишминский район, городской округ город Уфа
2.	Площадь объекта +/- величина погрешности определения площади (Р +/- Дельта Р)	4570951 +/- 748 м ²

3.	Иные характеристики объекта	<p>-Публичный сервитут устанавливается для использования земель и земельных участков в целях эксплуатации объекта «Линейное сооружение - Магистральный нефтепровод «Нижевартговск-Курган-Куйбышев» Черкасское НУ», предусмотренных п. 3 статьи 3.6 Федерального закона от 25 октября 2001 г. N 137-ФЗ «О введении в действие Земельного кодекса Российской Федерации». Срок публичного сервитута - 49 лет. Правообладатель публичного сервитута АО «Транснефть-Урал» адрес: 450008, Российская Федерация, Республика Башкортостан, г. Уфа, ул. Крупской, д. 10, адрес электронной почты: tnural@ufa.transneft.ru</p>
----	-----------------------------	----------------------------------------------------------------------------------------------------------------------------------------------------------------------------------------------------------------------------------------------------------------------------------------------------------------------------------------------------------------------------------------------------------------------------------------------------------------------------------------------------------------------------------------------------------------------------------------------------------------------

Раздел 2**Сведения о местоположении границ объекта**

1. Система координат МСК-02, зона 1

2. Сведения о характерных точках границ объекта

Обозначение характерных точек границ	Координаты, м		Метод определения координат характерной точки	Средняя квадратическая погрешность положения характерной точки (Mt), м	Описание обозначения точки на местности (при наличии)
	X	Y			
1	2	3	4	5	6
1	685061.90	1364880.27	Аналитический метод	0.10	Закрепление отсутствует
2	685061.81	1364882.41	Аналитический метод	0.10	Закрепление отсутствует
3	685054.73	1364964.93	Аналитический метод	0.10	Закрепление отсутствует
4	685054.20	1364968.31	Аналитический метод	0.10	Закрепление отсутствует
5	685051.44	1364980.51	Аналитический метод	0.10	Закрепление отсутствует
6	685051.12	1364981.80	Аналитический метод	0.10	Закрепление отсутствует
7	684969.10	1365271.73	Аналитический метод	0.10	Закрепление отсутствует
8	684968.29	1365274.12	Аналитический метод	0.10	Закрепление отсутствует
9	684906.68	1365429.86	Аналитический метод	0.10	Закрепление отсутствует
10	684882.51	1365488.28	Аналитический метод	0.10	Закрепление отсутствует
11	684821.34	1365725.94	Аналитический метод	0.10	Закрепление отсутствует
12	684820.96	1365727.26	Аналитический метод	0.10	Закрепление отсутствует
13	684812.23	1365754.80	Аналитический метод	0.10	Закрепление отсутствует
14	684811.47	1365756.88	Аналитический метод	0.10	Закрепление отсутствует
15	684795.71	1365794.61	Аналитический метод	0.10	Закрепление отсутствует
16	684683.08	1366074.57	Аналитический метод	0.10	Закрепление отсутствует
17	684630.52	1366224.39	Аналитический метод	0.10	Закрепление отсутствует
18	684610.92	1366282.58	Аналитический метод	0.10	Закрепление отсутствует
19	684580.37	1366372.98	Аналитический метод	0.10	Закрепление отсутствует
20	684574.67	1366388.61	Аналитический метод	0.10	Закрепление отсутствует
21	684520.22	1366555.31	Аналитический метод	0.10	Закрепление отсутствует
22	684506.25	1366605.65	Аналитический метод	0.10	Закрепление отсутствует

2. Сведения о характерных точках границ объекта					
Обозначение характерных точек границ	Координаты, м		Метод определения координат характерной точки	Средняя квадратическая погрешность положения характерной точки (Mt), м	Описание обозначения точки на местности (при наличии)
	X	Y			
1	2	3	4	5	6
23	684498.47	1366633.52	Аналитический метод	0.10	Закрепление отсутствует
24	684482.03	1366697.42	Аналитический метод	0.10	Закрепление отсутствует
25	684477.60	1366713.22	Аналитический метод	0.10	Закрепление отсутствует
26	684470.34	1366738.98	Аналитический метод	0.10	Закрепление отсутствует
27	684460.11	1366776.36	Аналитический метод	0.10	Закрепление отсутствует
28	684456.35	1366788.34	Аналитический метод	0.10	Закрепление отсутствует
29	684455.35	1366790.98	Аналитический метод	0.10	Закрепление отсутствует
30	684448.92	1366805.41	Аналитический метод	0.10	Закрепление отсутствует
31	684448.07	1366807.13	Аналитический метод	0.10	Закрепление отсутствует
32	684437.71	1366826.27	Аналитический метод	0.10	Закрепление отсутствует
33	684437.37	1366826.87	Аналитический метод	0.10	Закрепление отсутствует
34	684436.23	1366828.66	Аналитический метод	0.10	Закрепление отсутствует
35	684417.33	1366855.79	Аналитический метод	0.10	Закрепление отсутствует
36	684377.00	1366930.76	Аналитический метод	0.10	Закрепление отсутствует
37	684367.84	1366947.76	Аналитический метод	0.10	Закрепление отсутствует
38	684363.89	1366956.93	Аналитический метод	0.10	Закрепление отсутствует
39	684355.46	1366975.69	Аналитический метод	0.10	Закрепление отсутствует
40	684310.92	1367107.88	Аналитический метод	0.10	Закрепление отсутствует
41	684279.44	1367201.34	Аналитический метод	0.10	Закрепление отсутствует
42	684261.82	1367276.91	Аналитический метод	0.10	Закрепление отсутствует
43	684251.65	1367326.02	Аналитический метод	0.10	Закрепление отсутствует
44	684246.96	1367348.89	Аналитический метод	0.10	Закрепление отсутствует
45	684246.13	1367351.95	Аналитический метод	0.10	Закрепление отсутствует
46	684240.02	1367369.83	Аналитический метод	0.10	Закрепление отсутствует
47	684237.38	1367378.46	Аналитический метод	0.10	Закрепление отсутствует

2. Сведения о характерных точках границ объекта					
Обозначение характерных точек границ	Координаты, м		Метод определения координат характерной точки	Средняя квадратическая погрешность положения характерной точки (Mt), м	Описание обозначения точки на местности (при наличии)
	X	Y			
1	2	3	4	5	6
48	684236.71	1367380.38	Аналитический метод	0.10	Закрепление отсутствует
49	684219.11	1367424.70	Аналитический метод	0.10	Закрепление отсутствует
50	684193.23	1367493.38	Аналитический метод	0.10	Закрепление отсутствует
51	684176.55	1367537.49	Аналитический метод	0.10	Закрепление отсутствует
52	684176.44	1367537.78	Аналитический метод	0.10	Закрепление отсутствует
53	684151.89	1367600.35	Аналитический метод	0.10	Закрепление отсутствует
54	684121.93	1367676.21	Аналитический метод	0.10	Закрепление отсутствует
55	684042.29	1367888.03	Аналитический метод	0.10	Закрепление отсутствует
56	684042.21	1367888.24	Аналитический метод	0.10	Закрепление отсутствует
57	683997.95	1368002.84	Аналитический метод	0.10	Закрепление отсутствует
58	683957.51	1368134.54	Аналитический метод	0.10	Закрепление отсутствует
59	683931.98	1368215.34	Аналитический метод	0.10	Закрепление отсутствует
60	683873.92	1368395.09	Аналитический метод	0.10	Закрепление отсутствует
61	683835.94	1368508.25	Аналитический метод	0.10	Закрепление отсутствует
62	683835.43	1368509.64	Аналитический метод	0.10	Закрепление отсутствует
63	683791.07	1368619.80	Аналитический метод	0.10	Закрепление отсутствует
64	683700.11	1368879.56	Аналитический метод	0.10	Закрепление отсутствует
65	683665.73	1368996.39	Аналитический метод	0.10	Закрепление отсутствует
66	683663.40	1369001.83	Аналитический метод	0.10	Закрепление отсутствует
67	683662.58	1369003.15	Аналитический метод	0.10	Закрепление отсутствует
68	683659.31	1369008.08	Аналитический метод	0.10	Закрепление отсутствует
69	683651.89	1369015.36	Аналитический метод	0.10	Закрепление отсутствует
70	683646.73	1369018.64	Аналитический метод	0.10	Закрепление отсутствует
71	683645.82	1369019.19	Аналитический метод	0.10	Закрепление отсутствует
72	683641.18	1369021.27	Аналитический метод	0.10	Закрепление отсутствует

2. Сведения о характерных точках границ объекта					
Обозначение характерных точек границ	Координаты, м		Метод определения координат характерной точки	Средняя квадратическая погрешность положения характерной точки (M _t), м	Описание обозначения точки на местности (при наличии)
	X	Y			
1	2	3	4	5	6
73	683636.44	1369022.84	Аналитический метод	0.10	Закрепление отсутствует
74	683628.28	1369025.78	Аналитический метод	0.10	Закрепление отсутствует
75	683623.88	1369041.10	Аналитический метод	0.10	Закрепление отсутствует
76	683606.54	1369100.13	Аналитический метод	0.10	Закрепление отсутствует
77	683591.46	1369151.48	Аналитический метод	0.10	Закрепление отсутствует
78	683590.53	1369153.66	Аналитический метод	0.10	Закрепление отсутствует
79	683586.87	1369157.32	Аналитический метод	0.10	Закрепление отсутствует
80	683582.90	1369158.61	Аналитический метод	0.10	Закрепление отсутствует
81	683546.02	1369162.44	Аналитический метод	0.10	Закрепление отсутствует
82	683499.58	1369167.26	Аналитический метод	0.10	Закрепление отсутствует
83	683477.44	1369194.66	Аналитический метод	0.10	Закрепление отсутствует
84	683455.14	1369219.36	Аналитический метод	0.10	Закрепление отсутствует
85	683389.22	1369308.41	Аналитический метод	0.10	Закрепление отсутствует
86	683388.86	1369308.89	Аналитический метод	0.10	Закрепление отсутствует
87	683366.06	1369338.19	Аналитический метод	0.10	Закрепление отсутствует
88	683364.37	1369343.28	Аналитический метод	0.10	Закрепление отсутствует
89	683355.11	1369382.70	Аналитический метод	0.10	Закрепление отсутствует
90	683325.98	1369562.09	Аналитический метод	0.10	Закрепление отсутствует
91	683256.78	1369896.78	Аналитический метод	0.10	Закрепление отсутствует
92	683196.12	1370181.14	Аналитический метод	0.10	Закрепление отсутствует
93	683093.21	1370700.43	Аналитический метод	0.10	Закрепление отсутствует
94	683089.12	1370722.16	Аналитический метод	0.10	Закрепление отсутствует
95	683078.30	1370769.48	Аналитический метод	0.10	Закрепление отсутствует
96	683069.11	1370802.01	Аналитический метод	0.10	Закрепление отсутствует
97	682995.62	1371029.33	Аналитический метод	0.10	Закрепление отсутствует

2. Сведения о характерных точках границ объекта					
Обозначение характерных точек границ	Координаты, м		Метод определения координат характерной точки	Средняя квадратическая погрешность положения характерной точки (Mt), м	Описание обозначения точки на местности (при наличии)
	X	Y			
1	2	3	4	5	6
98	682924.38	1371251.51	Аналитический метод	0.10	Закрепление отсутствует
99	682900.10	1371331.94	Аналитический метод	0.10	Закрепление отсутствует
100	682845.46	1371498.42	Аналитический метод	0.10	Закрепление отсутствует
101	682832.83	1371544.94	Аналитический метод	0.10	Закрепление отсутствует
102	682825.68	1371621.85	Аналитический метод	0.10	Закрепление отсутствует
103	682818.07	1371791.04	Аналитический метод	0.10	Закрепление отсутствует
104	682813.58	1371912.92	Аналитический метод	0.10	Закрепление отсутствует
105	682813.19	1371964.60	Аналитический метод	0.10	Закрепление отсутствует
106	682803.37	1372181.23	Аналитический метод	0.10	Закрепление отсутствует
107	682803.07	1372184.13	Аналитический метод	0.10	Закрепление отсутствует
108	682785.43	1372292.21	Аналитический метод	0.10	Закрепление отсутствует
109	682694.19	1372734.46	Аналитический метод	0.10	Закрепление отсутствует
110	682680.40	1372820.34	Аналитический метод	0.10	Закрепление отсутствует
111	682634.97	1373060.49	Аналитический метод	0.10	Закрепление отсутствует
112	682630.11	1373083.25	Аналитический метод	0.10	Закрепление отсутствует
113	682606.01	1373226.15	Аналитический метод	0.10	Закрепление отсутствует
114	682583.56	1373342.83	Аналитический метод	0.10	Закрепление отсутствует
115	682571.95	1373391.72	Аналитический метод	0.10	Закрепление отсутствует
116	682565.94	1373413.29	Аналитический метод	0.10	Закрепление отсутствует
117	682565.51	1373414.69	Аналитический метод	0.10	Закрепление отсутствует
118	682529.67	1373519.13	Аналитический метод	0.10	Закрепление отсутствует
119	682523.82	1373535.97	Аналитический метод	0.10	Закрепление отсутствует
120	682514.66	1373571.30	Аналитический метод	0.10	Закрепление отсутствует
121	682513.33	1373575.14	Аналитический метод	0.10	Закрепление отсутствует
122	682498.24	1373609.28	Аналитический метод	0.10	Закрепление отсутствует

2. Сведения о характерных точках границ объекта					
Обозначение характерных точек границ	Координаты, м		Метод определения координат характерной точки	Средняя квадратическая погрешность положения характерной точки (Mt), м	Описание обозначения точки на местности (при наличии)
	X	Y			
1	2	3	4	5	6
123	682367.18	1373976.18	Аналитический метод	0.10	Закрепление отсутствует
124	682367.10	1373976.41	Аналитический метод	0.10	Закрепление отсутствует
125	682340.77	1374047.92	Аналитический метод	0.10	Закрепление отсутствует
126	682323.80	1374089.95	Аналитический метод	0.10	Закрепление отсутствует
127	682295.32	1374156.62	Аналитический метод	0.10	Закрепление отсутствует
128	682276.24	1374195.57	Аналитический метод	0.10	Закрепление отсутствует
129	682253.28	1374235.55	Аналитический метод	0.10	Закрепление отсутствует
130	682250.19	1374242.20	Аналитический метод	0.10	Закрепление отсутствует
131	682249.17	1374244.15	Аналитический метод	0.10	Закрепление отсутствует
132	682124.10	1374447.13	Аналитический метод	0.10	Закрепление отсутствует
133	682075.71	1374520.32	Аналитический метод	0.10	Закрепление отсутствует
134	681898.55	1374791.95	Аналитический метод	0.10	Закрепление отсутствует
135	681860.97	1374851.54	Аналитический метод	0.10	Закрепление отсутствует
136	681819.93	1374926.14	Аналитический метод	0.10	Закрепление отсутствует
137	681792.70	1374990.93	Аналитический метод	0.10	Закрепление отсутствует
138	681766.30	1375063.42	Аналитический метод	0.10	Закрепление отсутствует
139	681739.71	1375140.64	Аналитический метод	0.10	Закрепление отсутствует
140	681676.37	1375362.65	Аналитический метод	0.10	Закрепление отсутствует
141	681611.63	1375701.51	Аналитический метод	0.10	Закрепление отсутствует
142	681567.68	1375881.63	Аналитический метод	0.10	Закрепление отсутствует
143	681567.11	1375883.59	Аналитический метод	0.10	Закрепление отсутствует
144	681554.39	1375921.88	Аналитический метод	0.10	Закрепление отсутствует
145	681531.95	1376002.25	Аналитический метод	0.10	Закрепление отсутствует
146	681512.45	1376070.81	Аналитический метод	0.10	Закрепление отсутствует
147	681470.77	1376229.42	Аналитический метод	0.10	Закрепление отсутствует

2. Сведения о характерных точках границ объекта					
Обозначение характерных точек границ	Координаты, м		Метод определения координат характерной точки	Средняя квадратическая погрешность положения характерной точки (M _t), м	Описание обозначения точки на местности (при наличии)
	X	Y			
1	2	3	4	5	6
148	681461.77	1376256.87	Аналитический метод	0.10	Закрепление отсутствует
149	681460.29	1376260.42	Аналитический метод	0.10	Закрепление отсутствует
150	681381.13	1376415.41	Аналитический метод	0.10	Закрепление отсутствует
151	681261.82	1376873.95	Аналитический метод	0.10	Закрепление отсутствует
152	681258.13	1376909.24	Аналитический метод	0.10	Закрепление отсутствует
153	681261.23	1376958.78	Аналитический метод	0.10	Закрепление отсутствует
154	681259.08	1377016.55	Аналитический метод	0.10	Закрепление отсутствует
155	681258.41	1377021.38	Аналитический метод	0.10	Закрепление отсутствует
156	681237.95	1377106.83	Аналитический метод	0.10	Закрепление отсутствует
157	681192.35	1377271.30	Аналитический метод	0.10	Закрепление отсутствует
158	681165.24	1377405.29	Аналитический метод	0.10	Закрепление отсутствует
159	681163.97	1377409.57	Аналитический метод	0.10	Закрепление отсутствует
160	681149.11	1377446.95	Аналитический метод	0.10	Закрепление отсутствует
161	681148.49	1377448.37	Аналитический метод	0.10	Закрепление отсутствует
162	681140.66	1377464.98	Аналитический метод	0.10	Закрепление отсутствует
163	681132.16	1377481.25	Аналитический метод	0.10	Закрепление отсутствует
164	681129.34	1377485.19	Аналитический метод	0.10	Закрепление отсутствует
165	681106.96	1377510.83	Аналитический метод	0.10	Закрепление отсутствует
166	681106.11	1377511.76	Аналитический метод	0.10	Закрепление отсутствует
167	681095.11	1377523.15	Аналитический метод	0.10	Закрепление отсутствует
168	681070.40	1377559.29	Аналитический метод	0.10	Закрепление отсутствует
169	681052.92	1377587.13	Аналитический метод	0.10	Закрепление отсутствует
170	680965.89	1377756.79	Аналитический метод	0.10	Закрепление отсутствует
171	680824.44	1378023.66	Аналитический метод	0.10	Закрепление отсутствует
172	680670.08	1378297.08	Аналитический метод	0.10	Закрепление отсутствует

2. Сведения о характерных точках границ объекта					
Обозначение характерных точек границ	Координаты, м		Метод определения координат характерной точки	Средняя квадратическая погрешность положения характерной точки (M _t), м	Описание обозначения точки на местности (при наличии)
	X	Y			
1	2	3	4	5	6
173	680505.03	1378573.24	Аналитический метод	0.10	Закрепление отсутствует
174	680396.65	1378763.16	Аналитический метод	0.10	Закрепление отсутствует
175	680262.36	1379064.13	Аналитический метод	0.10	Закрепление отсутствует
176	680083.78	1379484.06	Аналитический метод	0.10	Закрепление отсутствует
177	679983.72	1379746.69	Аналитический метод	0.10	Закрепление отсутствует
178	679951.90	1379831.27	Аналитический метод	0.10	Закрепление отсутствует
179	679937.11	1379887.98	Аналитический метод	0.10	Закрепление отсутствует
180	679906.18	1380052.49	Аналитический метод	0.10	Закрепление отсутствует
181	679894.15	1380142.95	Аналитический метод	0.10	Закрепление отсутствует
182	679890.21	1380166.24	Аналитический метод	0.10	Закрепление отсутствует
183	679908.67	1380181.64	Аналитический метод	0.10	Закрепление отсутствует
184	679914.31	1380188.34	Аналитический метод	0.10	Закрепление отсутствует
185	679917.66	1380200.84	Аналитический метод	0.10	Закрепление отсутствует
186	679917.39	1380204.52	Аналитический метод	0.10	Закрепление отсутствует
187	679843.63	1380700.21	Аналитический метод	0.10	Закрепление отсутствует
188	679871.38	1380753.57	Аналитический метод	0.10	Закрепление отсутствует
189	679874.20	1380765.10	Аналитический метод	0.10	Закрепление отсутствует
190	679870.85	1380777.60	Аналитический метод	0.10	Закрепление отсутствует
191	679870.37	1380778.40	Аналитический метод	0.10	Закрепление отсутствует
192	679750.09	1380969.77	Аналитический метод	0.10	Закрепление отсутствует
193	679741.42	1380978.12	Аналитический метод	0.10	Закрепление отсутствует
194	679737.94	1380979.79	Аналитический метод	0.10	Закрепление отсутствует
195	678956.21	1381282.15	Аналитический метод	0.10	Закрепление отсутствует
196	678878.21	1381355.70	Аналитический метод	0.10	Закрепление отсутствует
197	678873.56	1381359.16	Аналитический метод	0.10	Закрепление отсутствует

2. Сведения о характерных точках границ объекта					
Обозначение характерных точек границ	Координаты, м		Метод определения координат характерной точки	Средняя квадратическая погрешность положения характерной точки (Mt), м	Описание обозначения точки на местности (при наличии)
	X	Y			
1	2	3	4	5	6
198	678866.49	1381361.91	Аналитический метод	0.10	Закрепление отсутствует
199	678647.35	1381410.71	Аналитический метод	0.10	Закрепление отсутствует
200	678641.92	1381411.31	Аналитический метод	0.10	Закрепление отсутствует
201	678629.42	1381407.96	Аналитический метод	0.10	Закрепление отсутствует
202	678625.98	1381405.57	Аналитический метод	0.10	Закрепление отсутствует
203	678549.04	1381341.88	Аналитический метод	0.10	Закрепление отсутствует
204	678348.40	1381416.50	Аналитический метод	0.10	Закрепление отсутствует
205	678220.22	1381485.41	Аналитический метод	0.10	Закрепление отсутствует
206	678208.38	1381488.39	Аналитический метод	0.10	Закрепление отсутствует
207	678206.31	1381488.30	Аналитический метод	0.10	Закрепление отсутствует
208	678091.03	1381478.75	Аналитический метод	0.10	Закрепление отсутствует
209	677968.80	1381652.88	Аналитический метод	0.10	Закрепление отсутствует
210	677960.84	1381660.17	Аналитический метод	0.10	Закрепление отсутствует
211	677956.45	1381662.17	Аналитический метод	0.10	Закрепление отсутствует
212	677837.92	1381702.83	Аналитический метод	0.10	Закрепление отсутствует
213	677817.59	1381716.96	Аналитический метод	0.10	Закрепление отсутствует
214	677821.48	1381765.69	Аналитический метод	0.10	Закрепление отсутствует
215	677821.56	1381767.68	Аналитический метод	0.10	Закрепление отсутствует
216	677821.37	1381773.59	Аналитический метод	0.10	Закрепление отсутствует
217	677819.24	1381778.47	Аналитический метод	0.10	Закрепление отсутствует
218	677806.27	1381794.90	Аналитический метод	0.10	Закрепление отсутствует
219	677815.75	1381796.48	Аналитический метод	0.10	Закрепление отсутствует
220	677814.56	1381803.95	Аналитический метод	0.10	Закрепление отсутствует
221	677812.55	1381816.26	Аналитический метод	0.10	Закрепление отсутствует
222	677810.34	1381830.46	Аналитический метод	0.10	Закрепление отсутствует

2. Сведения о характерных точках границ объекта					
Обозначение характерных точек границ	Координаты, м		Метод определения координат характерной точки	Средняя квадратическая погрешность положения характерной точки (M _t), м	Описание обозначения точки на местности (при наличии)
	X	Y			
1	2	3	4	5	6
223	677809.36	1381836.95	Аналитический метод	0.10	Закрепление отсутствует
224	677806.65	1381853.79	Аналитический метод	0.10	Закрепление отсутствует
225	677803.77	1381872.43	Аналитический метод	0.10	Закрепление отсутствует
226	677800.01	1381895.70	Аналитический метод	0.10	Закрепление отсутствует
227	677797.15	1381910.03	Аналитический метод	0.10	Закрепление отсутствует
228	677796.29	1381920.38	Аналитический метод	0.10	Закрепление отсутствует
229	677794.54	1381934.95	Аналитический метод	0.10	Закрепление отсутствует
230	677793.69	1381947.78	Аналитический метод	0.10	Закрепление отсутствует
231	677791.95	1381969.27	Аналитический метод	0.10	Закрепление отсутствует
232	677790.85	1381976.35	Аналитический метод	0.10	Закрепление отсутствует
233	677788.65	1381989.99	Аналитический метод	0.10	Закрепление отсутствует
234	677785.43	1382004.16	Аналитический метод	0.10	Закрепление отсутствует
235	677779.95	1382027.54	Аналитический метод	0.10	Закрепление отсутствует
236	677774.34	1382046.56	Аналитический метод	0.10	Закрепление отсутствует
237	677765.98	1382072.99	Аналитический метод	0.10	Закрепление отсутствует
238	677757.05	1382101.72	Аналитический метод	0.10	Закрепление отсутствует
239	677749.45	1382125.67	Аналитический метод	0.10	Закрепление отсутствует
240	677741.16	1382151.95	Аналитический метод	0.10	Закрепление отсутствует
241	677733.77	1382175.33	Аналитический метод	0.10	Закрепление отсутствует
242	677726.13	1382198.97	Аналитический метод	0.10	Закрепление отсутствует
243	677720.54	1382215.88	Аналитический метод	0.10	Закрепление отсутствует
244	677716.23	1382228.62	Аналитический метод	0.10	Закрепление отсутствует
245	677698.07	1382280.36	Аналитический метод	0.10	Закрепление отсутствует
246	677693.89	1382292.29	Аналитический метод	0.10	Закрепление отсутствует
247	677691.55	1382298.11	Аналитический метод	0.10	Закрепление отсутствует

2. Сведения о характерных точках границ объекта					
Обозначение характерных точек границ	Координаты, м		Метод определения координат характерной точки	Средняя квадратическая погрешность положения характерной точки (Mt), м	Описание обозначения точки на местности (при наличии)
	X	Y			
1	2	3	4	5	6
248	677681.11	1382323.90	Аналитический метод	0.10	Закрепление отсутствует
249	677674.44	1382338.96	Аналитический метод	0.10	Закрепление отсутствует
250	677657.93	1382375.52	Аналитический метод	0.10	Закрепление отсутствует
251	677644.35	1382404.53	Аналитический метод	0.10	Закрепление отсутствует
252	677640.95	1382414.02	Аналитический метод	0.10	Закрепление отсутствует
253	677637.12	1382423.97	Аналитический метод	0.10	Закрепление отсутствует
254	677627.74	1382444.10	Аналитический метод	0.10	Закрепление отсутствует
255	677617.61	1382463.46	Аналитический метод	0.10	Закрепление отсутствует
256	677609.80	1382478.10	Аналитический метод	0.10	Закрепление отсутствует
257	677604.28	1382487.68	Аналитический метод	0.10	Закрепление отсутствует
258	677603.11	1382489.60	Аналитический метод	0.10	Закрепление отсутствует
259	677601.95	1382491.55	Аналитический метод	0.10	Закрепление отсутствует
260	677582.89	1382523.85	Аналитический метод	0.10	Закрепление отсутствует
261	677564.53	1382553.91	Аналитический метод	0.10	Закрепление отсутствует
262	677549.21	1382579.63	Аналитический метод	0.10	Закрепление отсутствует
263	677548.18	1382581.27	Аналитический метод	0.10	Закрепление отсутствует
264	677543.94	1382588.97	Аналитический метод	0.10	Закрепление отсутствует
265	677541.07	1382594.41	Аналитический метод	0.10	Закрепление отсутствует
266	677537.52	1382600.81	Аналитический метод	0.10	Закрепление отсутствует
267	677525.82	1382621.53	Аналитический метод	0.10	Закрепление отсутствует
268	677522.78	1382627.41	Аналитический метод	0.10	Закрепление отсутствует
269	677520.96	1382630.91	Аналитический метод	0.10	Закрепление отсутствует
270	677516.45	1382639.33	Аналитический метод	0.10	Закрепление отсутствует
271	677511.40	1382649.71	Аналитический метод	0.10	Закрепление отсутствует
272	677505.89	1382660.56	Аналитический метод	0.10	Закрепление отсутствует

2. Сведения о характерных точках границ объекта					
Обозначение характерных точек границ	Координаты, м		Метод определения координат характерной точки	Средняя квадратическая погрешность положения характерной точки (Mt), м	Описание обозначения точки на местности (при наличии)
	X	Y			
1	2	3	4	5	6
273	677498.25	1382675.07	Аналитический метод	0.10	Закрепление отсутствует
274	677496.70	1382678.00	Аналитический метод	0.10	Закрепление отсутствует
275	677494.47	1382682.15	Аналитический метод	0.10	Закрепление отсутствует
276	677485.75	1382699.39	Аналитический метод	0.10	Закрепление отсутствует
277	677477.93	1382715.10	Аналитический метод	0.10	Закрепление отсутствует
278	677475.48	1382719.72	Аналитический метод	0.10	Закрепление отсутствует
279	677466.50	1382739.58	Аналитический метод	0.10	Закрепление отсутствует
280	677460.82	1382753.61	Аналитический метод	0.10	Закрепление отсутствует
281	677452.67	1382773.37	Аналитический метод	0.10	Закрепление отсутствует
282	677449.15	1382785.10	Аналитический метод	0.10	Закрепление отсутствует
283	677442.52	1382806.73	Аналитический метод	0.10	Закрепление отсутствует
284	677440.33	1382816.65	Аналитический метод	0.10	Закрепление отсутствует
285	677434.49	1382842.02	Аналитический метод	0.10	Закрепление отсутствует
286	677428.87	1382872.13	Аналитический метод	0.10	Закрепление отсутствует
287	677425.58	1382891.78	Аналитический метод	0.10	Закрепление отсутствует
288	677422.78	1382908.73	Аналитический метод	0.10	Закрепление отсутствует
289	677415.87	1382956.25	Аналитический метод	0.10	Закрепление отсутствует
290	677411.47	1382983.03	Аналитический метод	0.10	Закрепление отсутствует
291	677410.02	1382992.47	Аналитический метод	0.10	Закрепление отсутствует
292	677407.63	1383012.35	Аналитический метод	0.10	Закрепление отсутствует
293	677406.22	1383025.97	Аналитический метод	0.10	Закрепление отсутствует
294	677406.08	1383026.89	Аналитический метод	0.10	Закрепление отсутствует
295	677405.17	1383031.45	Аналитический метод	0.10	Закрепление отсутствует
296	677401.11	1383052.30	Аналитический метод	0.10	Закрепление отсутствует
297	677395.41	1383081.53	Аналитический метод	0.10	Закрепление отсутствует

2. Сведения о характерных точках границ объекта					
Обозначение характерных точек границ	Координаты, м		Метод определения координат характерной точки	Средняя квадратическая погрешность положения характерной точки (Mt), м	Описание обозначения точки на местности (при наличии)
	X	Y			
1	2	3	4	5	6
298	677391.24	1383106.53	Аналитический метод	0.10	Закрепление отсутствует
299	677388.53	1383123.52	Аналитический метод	0.10	Закрепление отсутствует
300	677383.19	1383153.77	Аналитический метод	0.10	Закрепление отсутствует
301	677378.77	1383178.94	Аналитический метод	0.10	Закрепление отсутствует
302	677374.38	1383205.97	Аналитический метод	0.10	Закрепление отсутствует
303	677370.07	1383232.20	Аналитический метод	0.10	Закрепление отсутствует
304	677365.54	1383258.60	Аналитический метод	0.10	Закрепление отсутствует
305	677360.71	1383286.59	Аналитический метод	0.10	Закрепление отсутствует
306	677355.73	1383314.04	Аналитический метод	0.10	Закрепление отсутствует
307	677351.49	1383337.81	Аналитический метод	0.10	Закрепление отсутствует
308	677347.55	1383358.86	Аналитический метод	0.10	Закрепление отсутствует
309	677344.83	1383373.51	Аналитический метод	0.10	Закрепление отсутствует
310	677341.99	1383389.24	Аналитический метод	0.10	Закрепление отсутствует
311	677337.85	1383411.55	Аналитический метод	0.10	Закрепление отсутствует
312	677331.81	1383445.48	Аналитический метод	0.10	Закрепление отсутствует
313	677326.80	1383474.86	Аналитический метод	0.10	Закрепление отсутствует
314	677322.48	1383500.22	Аналитический метод	0.10	Закрепление отсутствует
315	677321.84	1383503.52	Аналитический метод	0.10	Закрепление отсутствует
316	677318.43	1383522.87	Аналитический метод	0.10	Закрепление отсутствует
317	677316.75	1383533.17	Аналитический метод	0.10	Закрепление отсутствует
318	677311.41	1383564.04	Аналитический метод	0.10	Закрепление отсутствует
319	677308.70	1383578.65	Аналитический метод	0.10	Закрепление отсутствует
320	677306.36	1383594.69	Аналитический метод	0.10	Закрепление отсутствует
321	677306.31	1383594.99	Аналитический метод	0.10	Закрепление отсутствует
322	677300.15	1383629.93	Аналитический метод	0.10	Закрепление отсутствует

2. Сведения о характерных точках границ объекта					
Обозначение характерных точек границ	Координаты, м		Метод определения координат характерной точки	Средняя квадратическая погрешность положения характерной точки (Mt), м	Описание обозначения точки на местности (при наличии)
	X	Y			
1	2	3	4	5	6
323	677294.62	1383661.33	Аналитический метод	0.10	Закрепление отсутствует
324	677289.71	1383690.00	Аналитический метод	0.10	Закрепление отсутствует
325	677286.70	1383707.72	Аналитический метод	0.10	Закрепление отсутствует
326	677283.34	1383727.18	Аналитический метод	0.10	Закрепление отсутствует
327	677279.30	1383749.00	Аналитический метод	0.10	Закрепление отсутствует
328	677274.34	1383775.18	Аналитический метод	0.10	Закрепление отсутствует
329	677268.47	1383806.58	Аналитический метод	0.10	Закрепление отсутствует
330	677262.43	1383839.49	Аналитический метод	0.10	Закрепление отсутствует
331	677258.34	1383864.68	Аналитический метод	0.10	Закрепление отсутствует
332	677257.83	1383867.64	Аналитический метод	0.10	Закрепление отсутствует
333	677256.60	1383895.19	Аналитический метод	0.10	Закрепление отсутствует
334	677255.52	1383931.86	Аналитический метод	0.10	Закрепление отсутствует
335	677254.93	1383959.99	Аналитический метод	0.10	Закрепление отсутствует
336	677254.54	1383980.46	Аналитический метод	0.10	Закрепление отсутствует
337	677254.14	1384001.13	Аналитический метод	0.10	Закрепление отсутствует
338	677253.77	1384023.07	Аналитический метод	0.10	Закрепление отсутствует
339	677253.26	1384048.85	Аналитический метод	0.10	Закрепление отсутствует
340	677252.72	1384074.79	Аналитический метод	0.10	Закрепление отсутствует
341	677252.05	1384099.50	Аналитический метод	0.10	Закрепление отсутствует
342	677250.82	1384122.97	Аналитический метод	0.10	Закрепление отсутствует
343	677249.82	1384146.28	Аналитический метод	0.10	Закрепление отсутствует
344	677248.51	1384170.74	Аналитический метод	0.10	Закрепление отсутствует
345	677247.29	1384194.81	Аналитический метод	0.10	Закрепление отсутствует
346	677246.04	1384218.66	Аналитический метод	0.10	Закрепление отсутствует
347	677243.39	1384265.86	Аналитический метод	0.10	Закрепление отсутствует

2. Сведения о характерных точках границ объекта					
Обозначение характерных точек границ	Координаты, м		Метод определения координат характерной точки	Средняя квадратическая погрешность положения характерной точки (Mt), м	Описание обозначения точки на местности (при наличии)
	X	Y			
1	2	3	4	5	6
348	677242.38	1384283.95	Аналитический метод	0.10	Закрепление отсутствует
349	677241.10	1384305.21	Аналитический метод	0.10	Закрепление отсутствует
350	677239.18	1384334.30	Аналитический метод	0.10	Закрепление отсутствует
351	677237.18	1384358.02	Аналитический метод	0.10	Закрепление отсутствует
352	677235.10	1384383.07	Аналитический метод	0.10	Закрепление отсутствует
353	677233.42	1384401.26	Аналитический метод	0.10	Закрепление отсутствует
354	677231.93	1384416.90	Аналитический метод	0.10	Закрепление отсутствует
355	677230.46	1384433.82	Аналитический метод	0.10	Закрепление отсутствует
356	677228.62	1384454.47	Аналитический метод	0.10	Закрепление отсутствует
357	677227.24	1384469.32	Аналитический метод	0.10	Закрепление отсутствует
358	677225.65	1384485.69	Аналитический метод	0.10	Закрепление отсутствует
359	677224.32	1384500.54	Аналитический метод	0.10	Закрепление отсутствует
360	677223.95	1384503.55	Аналитический метод	0.10	Закрепление отсутствует
361	677222.62	1384519.92	Аналитический метод	0.10	Закрепление отсутствует
362	677221.03	1384537.30	Аналитический метод	0.10	Закрепление отсутствует
363	677219.45	1384553.25	Аналитический метод	0.10	Закрепление отсутствует
364	677217.29	1384574.17	Аналитический метод	0.10	Закрепление отсутствует
365	677215.62	1384591.66	Аналитический метод	0.10	Закрепление отсутствует
366	677213.75	1384611.55	Аналитический метод	0.10	Закрепление отсутствует
367	677211.67	1384631.72	Аналитический метод	0.10	Закрепление отсутствует
368	677209.52	1384653.55	Аналитический метод	0.10	Закрепление отсутствует
369	677206.97	1384677.92	Аналитический метод	0.10	Закрепление отсутствует
370	677204.24	1384704.46	Аналитический метод	0.10	Закрепление отсутствует
371	677201.50	1384730.58	Аналитический метод	0.10	Закрепление отсутствует
372	677198.94	1384759.79	Аналитический метод	0.10	Закрепление отсутствует

2. Сведения о характерных точках границ объекта					
Обозначение характерных точек границ	Координаты, м		Метод определения координат характерной точки	Средняя квадратическая погрешность положения характерной точки (Mt), м	Описание обозначения точки на местности (при наличии)
	X	Y			
1	2	3	4	5	6
373	677195.20	1384797.47	Аналитический метод	0.10	Закрепление отсутствует
374	677192.01	1384828.81	Аналитический метод	0.10	Закрепление отсутствует
375	677188.69	1384866.11	Аналитический метод	0.10	Закрепление отсутствует
376	677185.01	1384911.83	Аналитический метод	0.10	Закрепление отсутствует
377	677181.85	1384945.23	Аналитический метод	0.10	Закрепление отсутствует
378	677179.81	1384972.03	Аналитический метод	0.10	Закрепление отсутствует
379	677176.59	1385002.95	Аналитический метод	0.10	Закрепление отсутствует
380	677174.59	1385025.96	Аналитический метод	0.10	Закрепление отсутствует
381	677174.33	1385029.99	Аналитический метод	0.10	Закрепление отсутствует
382	677171.76	1385059.11	Аналитический метод	0.10	Закрепление отсутствует
383	677168.76	1385089.74	Аналитический метод	0.10	Закрепление отсутствует
384	677166.51	1385111.93	Аналитический метод	0.10	Закрепление отсутствует
385	677164.30	1385135.67	Аналитический метод	0.10	Закрепление отсутствует
386	677162.45	1385155.92	Аналитический метод	0.10	Закрепление отсутствует
387	677160.51	1385176.63	Аналитический метод	0.10	Закрепление отсутствует
388	677159.19	1385190.50	Аналитический метод	0.10	Закрепление отсутствует
389	677158.82	1385194.52	Аналитический метод	0.10	Закрепление отсутствует
390	677158.54	1385197.75	Аналитический метод	0.10	Закрепление отсутствует
391	677158.09	1385202.95	Аналитический метод	0.10	Закрепление отсутствует
392	677157.09	1385214.27	Аналитический метод	0.10	Закрепление отсутствует
393	677156.81	1385217.81	Аналитический метод	0.10	Закрепление отсутствует
394	677155.62	1385230.98	Аналитический метод	0.10	Закрепление отсутствует
395	677154.51	1385243.17	Аналитический метод	0.10	Закрепление отсутствует
396	677153.85	1385249.30	Аналитический метод	0.10	Закрепление отсутствует
397	677151.56	1385269.67	Аналитический метод	0.10	Закрепление отсутствует

2. Сведения о характерных точках границ объекта					
Обозначение характерных точек границ	Координаты, м		Метод определения координат характерной точки	Средняя квадратическая погрешность положения характерной точки (Mt), м	Описание обозначения точки на местности (при наличии)
	X	Y			
1	2	3	4	5	6
398	677148.54	1385299.05	Аналитический метод	0.10	Закрепление отсутствует
399	677145.46	1385324.97	Аналитический метод	0.10	Закрепление отсутствует
400	677145.43	1385325.23	Аналитический метод	0.10	Закрепление отсутствует
401	677141.89	1385349.48	Аналитический метод	0.10	Закрепление отсутствует
402	677141.70	1385350.43	Аналитический метод	0.10	Закрепление отсутствует
403	677138.19	1385364.69	Аналитический метод	0.10	Закрепление отсутствует
404	677137.44	1385366.74	Аналитический метод	0.10	Закрепление отсутствует
405	677132.10	1385377.52	Аналитический метод	0.10	Закрепление отсутствует
406	677129.20	1385383.43	Аналитический метод	0.10	Закрепление отсутствует
407	677128.73	1385384.17	Аналитический метод	0.10	Закрепление отсутствует
408	677120.93	1385395.29	Аналитический метод	0.10	Закрепление отсутствует
409	677109.20	1385411.71	Аналитический метод	0.10	Закрепление отсутствует
410	677094.55	1385431.76	Аналитический метод	0.10	Закрепление отсутствует
411	677094.40	1385431.96	Аналитический метод	0.10	Закрепление отсутствует
412	677080.60	1385449.88	Аналитический метод	0.10	Закрепление отсутствует
413	677071.31	1385461.83	Аналитический метод	0.10	Закрепление отсутствует
414	677070.17	1385463.07	Аналитический метод	0.10	Закрепление отсутствует
415	677060.90	1385471.54	Аналитический метод	0.10	Закрепление отсутствует
416	677058.63	1385473.77	Аналитический метод	0.10	Закрепление отсутствует
417	677056.87	1385475.15	Аналитический метод	0.10	Закрепление отсутствует
418	677044.54	1385482.76	Аналитический метод	0.10	Закрепление отсутствует
419	677044.29	1385482.91	Аналитический метод	0.10	Закрепление отсутствует
420	677043.55	1385483.30	Аналитический метод	0.10	Закрепление отсутствует
421	677028.22	1385490.51	Аналитический метод	0.10	Закрепление отсутствует
422	677027.81	1385490.69	Аналитический метод	0.10	Закрепление отсутствует

2. Сведения о характерных точках границ объекта					
Обозначение характерных точек границ	Координаты, м		Метод определения координат характерной точки	Средняя квадратическая погрешность положения характерной точки (Mt), м	Описание обозначения точки на местности (при наличии)
	X	Y			
1	2	3	4	5	6
423	677006.70	1385499.50	Аналитический метод	0.10	Закрепление отсутствует
424	676990.81	1385506.10	Аналитический метод	0.10	Закрепление отсутствует
425	676978.89	1385511.12	Аналитический метод	0.10	Закрепление отсутствует
426	676976.60	1385511.92	Аналитический метод	0.10	Закрепление отсутствует
427	676962.91	1385514.61	Аналитический метод	0.10	Закрепление отсутствует
428	676959.00	1385515.35	Аналитический метод	0.10	Закрепление отсутствует
429	676949.45	1385516.16	Аналитический метод	0.10	Закрепление отсутствует
430	676940.48	1385516.96	Аналитический метод	0.10	Закрепление отсутствует
431	676940.23	1385516.98	Аналитический метод	0.10	Закрепление отсутствует
432	676924.54	1385517.99	Аналитический метод	0.10	Закрепление отсутствует
433	676903.99	1385519.36	Аналитический метод	0.10	Закрепление отсутствует
434	676903.67	1385519.37	Аналитический метод	0.10	Закрепление отсутствует
435	676882.08	1385520.10	Аналитический метод	0.10	Закрепление отсутствует
436	676866.06	1385521.04	Аналитический метод	0.10	Закрепление отсутствует
437	676850.60	1385521.91	Аналитический метод	0.10	Закрепление отсутствует
438	676850.27	1385521.93	Аналитический метод	0.10	Закрепление отсутствует
439	676835.02	1385522.28	Аналитический метод	0.10	Закрепление отсутствует
440	676812.82	1385522.57	Аналитический метод	0.10	Закрепление отсутствует
441	676802.32	1385522.76	Аналитический метод	0.10	Закрепление отсутствует
442	676790.81	1385523.12	Аналитический метод	0.10	Закрепление отсутствует
443	676778.73	1385523.42	Аналитический метод	0.10	Закрепление отсутствует
444	676770.29	1385523.64	Аналитический метод	0.10	Закрепление отсутствует
445	676761.95	1385523.87	Аналитический метод	0.10	Закрепление отсутствует
446	676761.73	1385523.87	Аналитический метод	0.10	Закрепление отсутствует
447	676751.73	1385523.93	Аналитический метод	0.10	Закрепление отсутствует

2. Сведения о характерных точках границ объекта					
Обозначение характерных точек границ	Координаты, м		Метод определения координат характерной точки	Средняя квадратическая погрешность положения характерной точки (Mt), м	Описание обозначения точки на местности (при наличии)
	X	Y			
1	2	3	4	5	6
448	676735.00	1385524.11	Аналитический метод	0.10	Закрепление отсутствует
449	676713.43	1385524.53	Аналитический метод	0.10	Закрепление отсутствует
450	676692.28	1385524.68	Аналитический метод	0.10	Закрепление отсутствует
451	676679.67	1385524.85	Аналитический метод	0.10	Закрепление отсутствует
452	676666.86	1385525.10	Аналитический метод	0.10	Закрепление отсутствует
453	676644.97	1385525.51	Аналитический метод	0.10	Закрепление отсутствует
454	676630.15	1385525.72	Аналитический метод	0.10	Закрепление отсутствует
455	676596.71	1385526.09	Аналитический метод	0.10	Закрепление отсутствует
456	676576.91	1385526.22	Аналитический метод	0.10	Закрепление отсутствует
457	676566.28	1385526.43	Аналитический метод	0.10	Закрепление отсутствует
458	676566.08	1385526.43	Аналитический метод	0.10	Закрепление отсутствует
459	676548.80	1385526.69	Аналитический метод	0.10	Закрепление отсутствует
460	676540.61	1385526.85	Аналитический метод	0.10	Закрепление отсутствует
461	676530.72	1385527.15	Аналитический метод	0.10	Закрепление отсутствует
462	676522.90	1385527.50	Аналитический метод	0.10	Закрепление отсутствует
463	676513.89	1385527.92	Аналитический метод	0.10	Закрепление отсутствует
464	676504.19	1385528.36	Аналитический метод	0.10	Закрепление отсутствует
465	676487.39	1385529.07	Аналитический метод	0.10	Закрепление отсутствует
466	676451.94	1385530.65	Аналитический метод	0.10	Закрепление отсутствует
467	676444.56	1385531.04	Аналитический метод	0.10	Закрепление отсутствует
468	676437.11	1385531.37	Аналитический метод	0.10	Закрепление отсутствует
469	676433.68	1385531.48	Аналитический метод	0.10	Закрепление отсутствует
470	676433.35	1385531.49	Аналитический метод	0.10	Закрепление отсутствует
471	676431.39	1385531.43	Аналитический метод	0.10	Закрепление отсутствует
472	676433.35	1385521.49	Аналитический метод	0.10	Закрепление отсутствует

2. Сведения о характерных точках границ объекта					
Обозначение характерных точек границ	Координаты, м		Метод определения координат характерной точки	Средняя квадратическая погрешность положения характерной точки (Mt), м	Описание обозначения точки на местности (при наличии)
	X	Y			
1	2	3	4	5	6
473	676435.33	1385511.29	Аналитический метод	0.10	Закрепление отсутствует
474	676451.04	1385510.67	Аналитический метод	0.10	Закрепление отсутствует
475	676496.74	1385508.64	Аналитический метод	0.10	Закрепление отсутствует
476	676529.90	1385507.17	Аналитический метод	0.10	Закрепление отсутствует
477	676585.06	1385506.14	Аналитический метод	0.10	Закрепление отсутствует
478	676612.32	1385505.85	Аналитический метод	0.10	Закрепление отсутствует
479	676644.60	1385505.51	Аналитический метод	0.10	Закрепление отсутствует
480	676656.27	1385505.28	Аналитический метод	0.10	Закрепление отсутствует
481	676667.98	1385505.06	Аналитический метод	0.10	Закрепление отсутствует
482	676679.33	1385504.85	Аналитический метод	0.10	Закрепление отсутствует
483	676734.74	1385504.11	Аналитический метод	0.10	Закрепление отсутствует
484	676751.59	1385503.93	Аналитический метод	0.10	Закрепление отсутствует
485	676834.63	1385502.28	Аналитический метод	0.10	Закрепление отсутствует
486	676923.25	1385498.03	Аналитический метод	0.10	Закрепление отсутствует
487	676947.70	1385496.24	Аналитический метод	0.10	Закрепление отсутствует
488	676958.99	1385495.00	Аналитический метод	0.10	Закрепление отсутствует
489	676971.46	1385492.55	Аналитический метод	0.10	Закрепление отсутствует
490	676983.06	1385487.66	Аналитический метод	0.10	Закрепление отсутствует
491	677019.90	1385472.32	Аналитический метод	0.10	Закрепление отсутствует
492	677045.41	1385458.72	Аналитический метод	0.10	Закрепление отсутствует
493	677056.05	1385448.88	Аналитический метод	0.10	Закрепление отсутствует
494	677064.77	1385437.66	Аналитический метод	0.10	Закрепление отсутствует
495	677078.48	1385419.86	Аналитический метод	0.10	Закрепление отсутствует
496	677111.89	1385373.34	Аналитический метод	0.10	Закрепление отсутствует
497	677114.16	1385368.68	Аналитический метод	0.10	Закрепление отсутствует

2. Сведения о характерных точках границ объекта					
Обозначение характерных точек границ	Координаты, м		Метод определения координат характерной точки	Средняя квадратическая погрешность положения характерной точки (Mt), м	Описание обозначения точки на местности (при наличии)
	X	Y			
1	2	3	4	5	6
498	677119.03	1385358.84	Аналитический метод	0.10	Закрепление отсутствует
499	677122.16	1385346.12	Аналитический метод	0.10	Закрепление отсутствует
500	677125.62	1385322.48	Аналитический метод	0.10	Закрепление отсутствует
501	677128.67	1385296.77	Аналитический метод	0.10	Закрепление отсутствует
502	677131.68	1385267.48	Аналитический метод	0.10	Закрепление отсутствует
503	677137.16	1385212.56	Аналитический метод	0.10	Закрепление отсутствует
504	677138.54	1385196.66	Аналитический метод	0.10	Закрепление отсутствует
505	677138.90	1385192.76	Аналитический метод	0.10	Закрепление отсутствует
506	677140.60	1385174.75	Аналитический метод	0.10	Закрепление отсутствует
507	677142.53	1385154.07	Аналитический метод	0.10	Закрепление отсутствует
508	677144.38	1385133.82	Аналитический метод	0.10	Закрепление отсутствует
509	677146.61	1385109.95	Аналитический метод	0.10	Закрепление отсутствует
510	677148.86	1385087.78	Аналитический метод	0.10	Закрепление отсутствует
511	677151.84	1385057.30	Аналитический метод	0.10	Закрепление отсутствует
512	677154.40	1385028.35	Аналитический метод	0.10	Закрепление отсутствует
513	677154.64	1385024.57	Аналитический метод	0.10	Закрепление отсутствует
514	677156.67	1385001.14	Аналитический метод	0.10	Закрепление отсутствует
515	677159.88	1384970.37	Аналитический метод	0.10	Закрепление отсутствует
516	677161.92	1384943.62	Аналитический метод	0.10	Закрепление отсутствует
517	677168.76	1384864.47	Аналитический метод	0.10	Закрепление отсутствует
518	677172.09	1384826.98	Аналитический метод	0.10	Закрепление отсутствует
519	677179.03	1384757.87	Аналитический метод	0.10	Закрепление отсутствует
520	677181.60	1384728.58	Аналитический метод	0.10	Закрепление отсутствует
521	677187.07	1384675.87	Аналитический метод	0.10	Закрепление отсутствует
522	677191.77	1384629.70	Аналитический метод	0.10	Закрепление отсутствует

2. Сведения о характерных точках границ объекта					
Обозначение характерных точек границ	Координаты, м		Метод определения координат характерной точки	Средняя квадратическая погрешность положения характерной точки (Mt), м	Описание обозначения точки на местности (при наличии)
	X	Y			
1	2	3	4	5	6
523	677195.70	1384589.79	Аналитический метод	0.10	Закрепление отсутствует
524	677197.39	1384572.15	Аналитический метод	0.10	Закрепление отсутствует
525	677202.69	1384518.25	Аналитический метод	0.10	Закрепление отсутствует
526	677204.08	1384501.30	Аналитический метод	0.10	Закрепление отсутствует
527	677204.45	1384498.25	Аналитический метод	0.10	Закрепление отсутствует
528	677205.73	1384483.89	Аналитический метод	0.10	Закрепление отсутствует
529	677207.32	1384467.44	Аналитический метод	0.10	Закрепление отсутствует
530	677208.70	1384452.63	Аналитический метод	0.10	Закрепление отсутствует
531	677210.54	1384432.08	Аналитический метод	0.10	Закрепление отсутствует
532	677212.01	1384415.05	Аналитический метод	0.10	Закрепление отсутствует
533	677213.50	1384399.38	Аналитический метод	0.10	Закрепление отсутствует
534	677215.17	1384381.37	Аналитический метод	0.10	Закрепление отсутствует
535	677217.25	1384356.34	Аналитический метод	0.10	Закрепление отсутствует
536	677219.25	1384332.71	Аналитический метод	0.10	Закрепление отсутствует
537	677224.31	1384247.02	Аналитический метод	0.10	Закрепление отсутствует
538	677226.08	1384217.50	Аналитический метод	0.10	Закрепление отсутствует
539	677227.31	1384193.79	Аналитический метод	0.10	Закрепление отсутствует
540	677228.53	1384169.71	Аналитический метод	0.10	Закрепление отсутствует
541	677229.84	1384145.27	Аналитический метод	0.10	Закрепление отсутствует
542	677230.84	1384121.97	Аналитический метод	0.10	Закрепление отсутствует
543	677232.72	1384074.34	Аналитический метод	0.10	Закрепление отсутствует
544	677233.77	1384022.72	Аналитический метод	0.10	Закрепление отсутствует
545	677234.14	1384000.76	Аналитический метод	0.10	Закрепление отсутствует
546	677234.93	1383959.58	Аналитический метод	0.10	Закрепление отсутствует
547	677236.62	1383894.37	Аналитический метод	0.10	Закрепление отсутствует

2. Сведения о характерных точках границ объекта					
Обозначение характерных точек границ	Координаты, м		Метод определения координат характерной точки	Средняя квадратическая погрешность положения характерной точки (Mt), м	Описание обозначения точки на местности (при наличии)
	X	Y			
1	2	3	4	5	6
548	677237.88	1383866.11	Аналитический метод	0.10	Закрепление отсутствует
549	677238.02	1383864.86	Аналитический метод	0.10	Закрепление отсутствует
550	677238.61	1383861.43	Аналитический метод	0.10	Закрепление отсутствует
551	677242.71	1383836.19	Аналитический метод	0.10	Закрепление отсутствует
552	677242.74	1383835.99	Аналитический метод	0.10	Закрепление отсутствует
553	677248.80	1383802.96	Аналитический метод	0.10	Закрепление отсутствует
554	677254.69	1383771.47	Аналитический метод	0.10	Закрепление отсутствует
555	677259.64	1383745.34	Аналитический метод	0.10	Закрепление отсутствует
556	677263.67	1383723.60	Аналитический метод	0.10	Закрепление отсутствует
557	677266.98	1383704.36	Аналитический метод	0.10	Закрепление отсутствует
558	677269.99	1383686.63	Аналитический метод	0.10	Закрепление отсутствует
559	677274.92	1383657.89	Аналитический метод	0.10	Закрепление отсутствует
560	677280.45	1383626.47	Аналитический метод	0.10	Закрепление отсутствует
561	677286.59	1383591.66	Аналитический метод	0.10	Закрепление отсутствует
562	677288.93	1383575.57	Аналитический метод	0.10	Закрепление отсутствует
563	677291.72	1383560.57	Аналитический метод	0.10	Закрепление отсутствует
564	677297.02	1383529.90	Аналитический метод	0.10	Закрепление отсутствует
565	677298.72	1383519.46	Аналитический метод	0.10	Закрепление отсутствует
566	677302.19	1383499.80	Аналитический метод	0.10	Закрепление отсутствует
567	677302.78	1383496.75	Аналитический метод	0.10	Закрепление отсутствует
568	677307.08	1383471.50	Аналитический метод	0.10	Закрепление отсутствует
569	677312.11	1383442.01	Аналитический метод	0.10	Закрепление отсутствует
570	677318.16	1383408.01	Аналитический метод	0.10	Закрепление отсутствует
571	677322.32	1383385.61	Аналитический метод	0.10	Закрепление отсутствует
572	677325.15	1383369.94	Аналитический метод	0.10	Закрепление отсутствует

2. Сведения о характерных точках границ объекта					
Обозначение характерных точек границ	Координаты, м		Метод определения координат характерной точки	Средняя квадратическая погрешность положения характерной точки (Mt), м	Описание обозначения точки на местности (при наличии)
	X	Y			
1	2	3	4	5	6
573	677327.89	1383355.19	Аналитический метод	0.10	Закрепление отсутствует
574	677331.82	1383334.17	Аналитический метод	0.10	Закрепление отсутствует
575	677336.05	1383310.51	Аналитический метод	0.10	Закрепление отсутствует
576	677341.01	1383283.15	Аналитический метод	0.10	Закрепление отсутствует
577	677345.83	1383255.21	Аналитический метод	0.10	Закрепление отсутствует
578	677350.35	1383228.85	Аналитический метод	0.10	Закрепление отсутствует
579	677354.64	1383202.76	Аналитический метод	0.10	Закрепление отсутствует
580	677359.06	1383175.54	Аналитический метод	0.10	Закрепление отсутствует
581	677363.49	1383150.30	Аналитический метод	0.10	Закрепление отсутствует
582	677368.82	1383120.12	Аналитический метод	0.10	Закрепление отсутствует
583	677371.49	1383103.34	Аналитический метод	0.10	Закрепление отсутствует
584	677375.71	1383078.10	Аналитический метод	0.10	Закрепление отсутствует
585	677375.75	1383077.84	Аналитический метод	0.10	Закрепление отсутствует
586	677381.47	1383048.48	Аналитический метод	0.10	Закрепление отсутствует
587	677385.55	1383027.57	Аналитический метод	0.10	Закрепление отсутствует
588	677386.37	1383023.45	Аналитический метод	0.10	Закрепление отсутствует
589	677387.74	1383010.21	Аналитический метод	0.10	Закрепление отсутствует
590	677390.23	1382989.61	Аналитический метод	0.10	Закрепление отсутствует
591	677391.71	1382979.95	Аналитический метод	0.10	Закрепление отсутствует
592	677396.11	1382953.13	Аналитический метод	0.10	Закрепление отсутствует
593	677400.14	1382924.13	Аналитический метод	0.10	Закрепление отсутствует
594	677403.04	1382905.51	Аналитический метод	0.10	Закрепление отсутствует
595	677405.85	1382888.51	Аналитический метод	0.10	Закрепление отсутствует
596	677409.16	1382868.74	Аналитический метод	0.10	Закрепление отсутствует
597	677414.95	1382837.74	Аналитический метод	0.10	Закрепление отсутствует

2. Сведения о характерных точках границ объекта					
Обозначение характерных точек границ	Координаты, м		Метод определения координат характерной точки	Средняя квадратическая погрешность положения характерной точки (Mt), м	Описание обозначения точки на местности (при наличии)
	X	Y			
1	2	3	4	5	6
598	677420.82	1382812.21	Аналитический метод	0.10	Закрепление отсутствует
599	677423.28	1382801.25	Аналитический метод	0.10	Закрепление отсутствует
600	677430.00	1382779.31	Аналитический метод	0.10	Закрепление отсутствует
601	677433.99	1382766.21	Аналитический метод	0.10	Закрепление отсутствует
602	677442.29	1382746.07	Аналитический метод	0.10	Закрепление отсутствует
603	677448.20	1382731.52	Аналитический метод	0.10	Закрепление отсутствует
604	677457.67	1382710.62	Аналитический метод	0.10	Закрепление отсутствует
605	677460.09	1382706.07	Аналитический метод	0.10	Закрепление отсутствует
606	677467.86	1382690.45	Аналитический метод	0.10	Закрепление отсутствует
607	677475.09	1382676.09	Аналитический метод	0.10	Закрепление отсутствует
608	677476.76	1382672.87	Аналитический метод	0.10	Закрепление отсутствует
609	677478.99	1382668.70	Аналитический метод	0.10	Закрепление отсутствует
610	677479.91	1382666.83	Аналитический метод	0.10	Закрепление отсутствует
611	677480.83	1382665.23	Аналитический метод	0.10	Закрепление отсутствует
612	677488.16	1382651.30	Аналитический метод	0.10	Закрепление отсутствует
613	677493.46	1382640.89	Аналитический метод	0.10	Закрепление отсутствует
614	677498.73	1382630.06	Аналитический метод	0.10	Закрепление отсутствует
615	677503.23	1382621.65	Аналитический метод	0.10	Закрепление отсутствует
616	677505.02	1382618.19	Аналитический метод	0.10	Закрепление отсутствует
617	677508.32	1382611.85	Аналитический метод	0.10	Закрепление отсутствует
618	677520.05	1382591.08	Аналитический метод	0.10	Закрепление отсутствует
619	677523.44	1382584.98	Аналитический метод	0.10	Закрепление отсутствует
620	677526.30	1382579.56	Аналитический метод	0.10	Закрепление отсутствует
621	677531.10	1382570.86	Аналитический метод	0.10	Закрепление отсутствует
622	677532.22	1382569.08	Аналитический метод	0.10	Закрепление отсутствует

2. Сведения о характерных точках границ объекта					
Обозначение характерных точек границ	Координаты, м		Метод определения координат характерной точки	Средняя квадратическая погрешность положения характерной точки (Mt), м	Описание обозначения точки на местности (при наличии)
	X	Y			
1	2	3	4	5	6
623	677547.43	1382543.54	Аналитический метод	0.10	Закрепление отсутствует
624	677558.26	1382525.77	Аналитический метод	0.10	Закрепление отсутствует
625	677550.76	1382532.42	Аналитический метод	0.10	Закрепление отсутствует
626	677541.75	1382535.53	Аналитический метод	0.10	Закрепление отсутствует
627	677533.26	1382536.72	Аналитический метод	0.10	Закрепление отсутствует
628	677498.40	1382583.32	Аналитический метод	0.10	Закрепление отсутствует
629	677492.43	1382589.02	Аналитический метод	0.10	Закрепление отсутствует
630	677460.41	1382610.78	Аналитический метод	0.10	Закрепление отсутствует
631	677449.84	1382688.08	Аналитический метод	0.10	Закрепление отсутствует
632	677447.38	1382695.97	Аналитический метод	0.10	Закрепление отсутствует
633	677400.40	1382788.94	Аналитический метод	0.10	Закрепление отсутствует
634	677316.34	1383274.93	Аналитический метод	0.10	Закрепление отсутствует
635	677216.89	1383871.70	Аналитический метод	0.10	Закрепление отсутствует
636	677214.38	1384168.64	Аналитический метод	0.10	Закрепление отсутствует
637	677214.27	1384170.81	Аналитический метод	0.10	Закрепление отсутствует
638	677132.71	1385023.04	Аналитический метод	0.10	Закрепление отсутствует
639	677119.61	1385328.26	Аналитический метод	0.10	Закрепление отсутствует
640	677116.28	1385339.69	Аналитический метод	0.10	Закрепление отсутствует
641	677107.13	1385348.84	Аналитический метод	0.10	Закрепление отсутствует
642	677097.04	1385352.07	Аналитический метод	0.10	Закрепление отсутствует
643	677027.24	1385358.83	Аналитический метод	0.10	Закрепление отсутствует
644	677001.61	1385415.21	Аналитический метод	0.10	Закрепление отсутствует
645	677000.50	1385417.36	Аналитический метод	0.10	Закрепление отсутствует
646	676991.35	1385426.51	Аналитический метод	0.10	Закрепление отсутствует
647	676981.26	1385429.74	Аналитический метод	0.10	Закрепление отсутствует

2. Сведения о характерных точках границ объекта					
Обозначение характерных точек границ	Координаты, м		Метод определения координат характерной точки	Средняя квадратическая погрешность положения характерной точки (Mt), м	Описание обозначения точки на местности (при наличии)
	X	Y			
1	2	3	4	5	6
648	676752.83	1385451.86	Аналитический метод	0.10	Закрепление отсутствует
649	676717.51	1385484.18	Аналитический метод	0.10	Закрепление отсутствует
650	676713.13	1385487.38	Аналитический метод	0.10	Закрепление отсутствует
651	676701.76	1385490.70	Аналитический метод	0.10	Закрепление отсутствует
652	676645.67	1385493.24	Аналитический метод	0.10	Закрепление отсутствует
653	676645.31	1385493.26	Аналитический метод	0.10	Закрепление отсутствует
654	676442.43	1385499.52	Аналитический метод	0.10	Закрепление отсутствует
655	676437.70	1385498.83	Аналитический метод	0.10	Закрепление отсутствует
656	676442.43	1385474.52	Аналитический метод	0.10	Закрепление отсутствует
657	676447.31	1385449.35	Аналитический метод	0.10	Закрепление отсутствует
658	676643.59	1385443.29	Аналитический метод	0.10	Закрепление отсутствует
659	676690.44	1385441.17	Аналитический метод	0.10	Закрепление отсутствует
660	676725.23	1385409.33	Аналитический метод	0.10	Закрепление отсутствует
661	676729.61	1385406.13	Аналитический метод	0.10	Закрепление отсутствует
662	676739.70	1385402.90	Аналитический метод	0.10	Закрепление отсутствует
663	676962.07	1385381.37	Аналитический метод	0.10	Закрепление отсутствует
664	676987.70	1385324.99	Аналитический метод	0.10	Закрепление отсутствует
665	676988.81	1385322.84	Аналитический метод	0.10	Закрепление отсутствует
666	676997.96	1385313.69	Аналитический метод	0.10	Закрепление отсутствует
667	677008.05	1385310.46	Аналитический метод	0.10	Закрепление отсутствует
668	677070.59	1385304.40	Аналитический метод	0.10	Закрепление отсутствует
669	677082.78	1385020.24	Аналитический метод	0.10	Закрепление отсутствует
670	677082.87	1385018.93	Аналитический метод	0.10	Закрепление отсутствует
671	677164.39	1384167.13	Аналитический метод	0.10	Закрепление отсутствует
672	677166.91	1383869.32	Аналитический метод	0.10	Закрепление отсутствует

2. Сведения о характерных точках границ объекта					
Обозначение характерных точек границ	Координаты, м		Метод определения координат характерной точки	Средняя квадратическая погрешность положения характерной точки (Mt), м	Описание обозначения точки на местности (при наличии)
	X	Y			
1	2	3	4	5	6
673	677167.25	1383865.42	Аналитический метод	0.10	Закрепление отсутствует
674	677267.03	1383266.63	Аналитический метод	0.10	Закрепление отсутствует
675	677351.77	1382776.74	Аналитический метод	0.10	Закрепление отсутствует
676	677354.09	1382769.72	Аналитический метод	0.10	Закрепление отсутствует
677	677400.87	1382677.15	Аналитический метод	0.10	Закрепление отсутствует
678	677412.38	1382592.97	Аналитический метод	0.10	Закрепление отсутствует
679	677415.50	1382583.86	Аналитический метод	0.10	Закрепление отсутствует
680	677423.10	1382575.68	Аналитический метод	0.10	Закрепление отсутствует
681	677460.87	1382550.01	Аналитический метод	0.10	Закрепление отсутствует
682	677499.45	1382498.44	Аналитический метод	0.10	Закрепление отсутствует
683	677506.97	1382491.77	Аналитический метод	0.10	Закрепление отсутствует
684	677515.98	1382488.66	Аналитический метод	0.10	Закрепление отсутствует
685	677524.49	1382487.47	Аналитический метод	0.10	Закрепление отсутствует
686	677538.86	1382468.29	Аналитический метод	0.10	Закрепление отсутствует
687	677538.57	1382452.36	Аналитический метод	0.10	Закрепление отсутствует
688	677541.92	1382439.86	Аналитический метод	0.10	Закрепление отсутствует
689	677543.80	1382437.05	Аналитический метод	0.10	Закрепление отсутствует
690	677574.40	1382397.54	Аналитический метод	0.10	Закрепление отсутствует
691	677562.25	1382349.56	Аналитический метод	0.10	Закрепление отсутствует
692	677561.49	1382343.42	Аналитический метод	0.10	Закрепление отсутствует
693	677564.84	1382330.92	Аналитический метод	0.10	Закрепление отсутствует
694	677568.76	1382325.80	Аналитический метод	0.10	Закрепление отсутствует
695	677661.81	1382232.14	Аналитический метод	0.10	Закрепление отсутствует
696	677685.12	1382163.71	Аналитический метод	0.10	Закрепление отсутствует
697	677715.70	1382047.83	Аналитический метод	0.10	Закрепление отсутствует

2. Сведения о характерных точках границ объекта					
Обозначение характерных точек границ	Координаты, м		Метод определения координат характерной точки	Средняя квадратическая погрешность положения характерной точки (Mt), м	Описание обозначения точки на местности (при наличии)
	X	Y			
1	2	3	4	5	6
698	677724.41	1381991.76	Аналитический метод	0.10	Закрепление отсутствует
699	677747.72	1381806.82	Аналитический метод	0.10	Закрепление отсутствует
700	677747.82	1381806.09	Аналитический метод	0.10	Закрепление отсутствует
701	677749.42	1381795.86	Аналитический метод	0.10	Закрепление отсутствует
702	677749.70	1381794.39	Аналитический метод	0.10	Закрепление отсутствует
703	677750.63	1381790.13	Аналитический метод	0.10	Закрепление отсутствует
704	677752.13	1381785.47	Аналитический метод	0.10	Закрепление отсутствует
705	677754.27	1381780.56	Аналитический метод	0.10	Закрепление отсутствует
706	677755.54	1381778.05	Аналитический метод	0.10	Закрепление отсутствует
707	677758.11	1381774.39	Аналитический метод	0.10	Закрепление отсутствует
708	677770.82	1381759.39	Аналитический метод	0.10	Закрепление отсутствует
709	677766.60	1381706.62	Аналитический метод	0.10	Закрепление отсутствует
710	677766.52	1381704.63	Аналитический метод	0.10	Закрепление отсутствует
711	677769.87	1381692.13	Аналитический метод	0.10	Закрепление отсутствует
712	677777.25	1381684.10	Аналитический метод	0.10	Закрепление отсутствует
713	677812.24	1381659.78	Аналитический метод	0.10	Закрепление отсутствует
714	677814.01	1381658.66	Аналитический метод	0.10	Закрепление отсутствует
715	677818.40	1381656.66	Аналитический метод	0.10	Закрепление отсутствует
716	677932.54	1381617.51	Аналитический метод	0.10	Закрепление отсутствует
717	678058.35	1381438.29	Аналитический метод	0.10	Закрепление отсутствует
718	678066.31	1381431.00	Аналитический метод	0.10	Закрепление отсутствует
719	678078.81	1381427.65	Аналитический метод	0.10	Закрепление отсутствует
720	678080.88	1381427.74	Аналитический метод	0.10	Закрепление отсутствует
721	678203.07	1381437.86	Аналитический метод	0.10	Закрепление отсутствует
722	678326.24	1381371.65	Аналитический метод	0.10	Закрепление отсутствует

2. Сведения о характерных точках границ объекта					
Обозначение характерных точек границ	Координаты, м		Метод определения координат характерной точки	Средняя квадратическая погрешность положения характерной точки (M _t), м	Описание обозначения точки на местности (при наличии)
	X	Y			
1	2	3	4	5	6
723	678329.37	1381370.24	Аналитический метод	0.10	Закрепление отсутствует
724	678545.15	1381289.99	Аналитический метод	0.10	Закрепление отсутствует
725	678553.86	1381288.42	Аналитический метод	0.10	Закрепление отсутствует
726	678566.36	1381291.77	Аналитический метод	0.10	Закрепление отсутствует
727	678569.80	1381294.16	Аналитический метод	0.10	Закрепление отсутствует
728	678648.43	1381359.25	Аналитический метод	0.10	Закрепление отсутствует
729	678848.91	1381314.60	Аналитический метод	0.10	Закрепление отсутствует
730	678925.47	1381242.41	Аналитический метод	0.10	Закрепление отсутствует
731	678930.12	1381238.95	Аналитический метод	0.10	Закрепление отсутствует
732	678933.60	1381237.28	Аналитический метод	0.10	Закрепление отсутствует
733	679712.17	1380936.15	Аналитический метод	0.10	Закрепление отсутствует
734	679820.41	1380763.93	Аналитический метод	0.10	Закрепление отсутствует
735	679795.53	1380716.08	Аналитический метод	0.10	Закрепление отсутствует
736	679792.71	1380704.55	Аналитический метод	0.10	Закрепление отсутствует
737	679792.98	1380700.87	Аналитический метод	0.10	Закрепление отсутствует
738	679865.87	1380211.04	Аналитический метод	0.10	Закрепление отсутствует
739	679847.15	1380195.43	Аналитический метод	0.10	Закрепление отсутствует
740	679841.51	1380188.73	Аналитический метод	0.10	Закрепление отсутствует
741	679838.16	1380176.23	Аналитический метод	0.10	Закрепление отсутствует
742	679838.51	1380172.06	Аналитический метод	0.10	Закрепление отсутствует
743	679844.78	1380135.05	Аналитический метод	0.10	Закрепление отсутствует
744	679856.92	1380043.91	Аналитический метод	0.10	Закрепление отсутствует
745	679888.13	1379877.89	Аналитический метод	0.10	Закрепление отсутствует
746	679888.51	1379876.20	Аналитический метод	0.10	Закрепление отсутствует
747	679903.85	1379817.38	Аналитический метод	0.10	Закрепление отсутствует

2. Сведения о характерных точках границ объекта					
Обозначение характерных точек границ	Координаты, м		Метод определения координат характерной точки	Средняя квадратическая погрешность положения характерной точки (Mt), м	Описание обозначения точки на местности (при наличии)
	X	Y			
1	2	3	4	5	6
748	679904.64	1379814.89	Аналитический метод	0.10	Закрепление отсутствует
749	679936.94	1379729.04	Аналитический метод	0.10	Закрепление отсутствует
750	680037.58	1379464.93	Аналитический метод	0.10	Закрепление отсутствует
751	680216.43	1379044.36	Аналитический метод	0.10	Закрепление отсутствует
752	680216.61	1379043.95	Аналитический метод	0.10	Закрепление отсутствует
753	680351.49	1378741.65	Аналитический метод	0.10	Закрепление отсутствует
754	680352.61	1378739.45	Аналитический метод	0.10	Закрепление отсутствует
755	680461.98	1378547.80	Аналитический метод	0.10	Закрепление отсутствует
756	680626.69	1378272.23	Аналитический метод	0.10	Закрепление отсутствует
757	680780.42	1377999.95	Аналитический метод	0.10	Закрепление отсутствует
758	680921.63	1377733.52	Аналитический метод	0.10	Закрепление отсутствует
759	681009.52	1377562.25	Аналитический метод	0.10	Закрепление отсутствует
760	681028.85	1377531.47	Аналитический метод	0.10	Закрепление отсутствует
761	681055.02	1377493.19	Аналитический метод	0.10	Закрепление отсутствует
762	681057.68	1377489.93	Аналитический метод	0.10	Закрепление отсутствует
763	681069.71	1377477.48	Аналитический метод	0.10	Закрепление отсутствует
764	681089.73	1377454.54	Аналитический метод	0.10	Закрепление отсутствует
765	681095.66	1377443.20	Аналитический метод	0.10	Закрепление отсутствует
766	681102.94	1377427.75	Аналитический метод	0.10	Закрепление отсутствует
767	681116.68	1377393.18	Аналитический метод	0.10	Закрепление отсутствует
768	681143.52	1377260.51	Аналитический метод	0.10	Закрепление отсутствует
769	681143.93	1377258.79	Аналитический метод	0.10	Закрепление отсутствует
770	681189.43	1377094.76	Аналитический метод	0.10	Закрепление отсутствует
771	681209.22	1377012.12	Аналитический метод	0.10	Закрепление отсутствует
772	681211.25	1376960.63	Аналитический метод	0.10	Закрепление отсутствует

2. Сведения о характерных точках границ объекта					
Обозначение характерных точек границ	Координаты, м		Метод определения координат характерной точки	Средняя квадратическая погрешность положения характерной точки (Mt), м	Описание обозначения точки на местности (при наличии)
	X	Y			
1	2	3	4	5	6
773	681208.10	1376910.28	Аналитический метод	0.10	Закрепление отсутствует
774	681208.05	1376908.72	Аналитический метод	0.10	Закрепление отсутствует
775	681208.19	1376906.12	Аналитический метод	0.10	Закрепление отсутствует
776	681212.29	1376866.88	Аналитический метод	0.10	Закрепление отсутствует
777	681212.96	1376863.18	Аналитический метод	0.10	Закрепление отсутствует
778	681333.43	1376400.17	Аналитический метод	0.10	Закрепление отсутствует
779	681335.36	1376395.10	Аналитический метод	0.10	Закрепление отсутствует
780	681414.89	1376239.40	Аналитический метод	0.10	Закрепление отсутствует
781	681422.61	1376215.98	Аналитический метод	0.10	Закрепление отсутствует
782	681464.28	1376057.37	Аналитический метод	0.10	Закрепление отсутствует
783	681483.84	1375988.63	Аналитический метод	0.10	Закрепление отсутствует
784	681506.75	1375906.68	Аналитический метод	0.10	Закрепление отсутствует
785	681519.34	1375868.78	Аналитический метод	0.10	Закрепление отсутствует
786	681562.90	1375690.27	Аналитический метод	0.10	Закрепление отсутствует
787	681627.46	1375352.17	Аналитический метод	0.10	Закрепление отсутствует
788	681627.98	1375350.00	Аналитический метод	0.10	Закрепление отсутствует
789	681692.21	1375125.00	Аналитический метод	0.10	Закрепление отсутствует
790	681719.24	1375046.51	Аналитический метод	0.10	Закрепление отсутствует
791	681746.37	1374972.11	Аналитический метод	0.10	Закрепление отсутствует
792	681774.34	1374905.55	Аналитический метод	0.10	Закрепление отсутствует
793	681775.49	1374903.19	Аналитический метод	0.10	Закрепление отсутствует
794	681818.28	1374825.51	Аналитический метод	0.10	Закрепление отсутствует
795	681856.57	1374764.79	Аналитический метод	0.10	Закрепление отсутствует
796	682033.96	1374492.81	Аналитический метод	0.10	Закрепление отсутствует
797	682081.75	1374420.55	Аналитический метод	0.10	Закрепление отсутствует

2. Сведения о характерных точках границ объекта					
Обозначение характерных точек границ	Координаты, м		Метод определения координат характерной точки	Средняя квадратическая погрешность положения характерной точки (Mt), м	Описание обозначения точки на местности (при наличии)
	X	Y			
1	2	3	4	5	6
798	682205.47	1374219.78	Аналитический метод	0.10	Закрепление отсутствует
799	682208.40	1374213.47	Аналитический метод	0.10	Закрепление отсутствует
800	682209.41	1374211.54	Аналитический метод	0.10	Закрепление отсутствует
801	682231.72	1374172.79	Аналитический метод	0.10	Закрепление отсутствует
802	682249.60	1374136.37	Аналитический метод	0.10	Закрепление отсутствует
803	682277.53	1374070.98	Аналитический метод	0.10	Закрепление отсутствует
804	682293.98	1374030.28	Аналитический метод	0.10	Закрепление отсутствует
805	682320.14	1373959.25	Аналитический метод	0.10	Закрепление отсутствует
806	682451.46	1373591.60	Аналитический метод	0.10	Закрепление отсутствует
807	682452.13	1373589.90	Аналитический метод	0.10	Закрепление отсутствует
808	682466.77	1373556.79	Аналитический метод	0.10	Закрепление отсутствует
809	682475.67	1373522.45	Аналитический метод	0.10	Закрепление отсутствует
810	682476.26	1373520.51	Аналитический метод	0.10	Закрепление отсутствует
811	682482.43	1373502.76	Аналитический метод	0.10	Закрепление отсутствует
812	682517.97	1373399.16	Аналитический метод	0.10	Закрепление отсутствует
813	682523.66	1373378.76	Аналитический метод	0.10	Закрепление отсутствует
814	682534.56	1373332.85	Аналитический метод	0.10	Закрепление отсутствует
815	682556.76	1373217.55	Аналитический метод	0.10	Закрепление отсутствует
816	682581.10	1373073.32	Аналитический метод	0.10	Закрепление отсутствует
817	682585.90	1373050.90	Аналитический метод	0.10	Закрепление отсутствует
818	682631.09	1372812.07	Аналитический метод	0.10	Закрепление отсутствует
819	682644.91	1372725.99	Аналитический метод	0.10	Закрепление отсутствует
820	682736.17	1372283.64	Аналитический метод	0.10	Закрепление отсутствует
821	682753.49	1372177.51	Аналитический метод	0.10	Закрепление отсутствует
822	682763.19	1371963.75	Аналитический метод	0.10	Закрепление отсутствует

2. Сведения о характерных точках границ объекта					
Обозначение характерных точек границ	Координаты, м		Метод определения координат характерной точки	Средняя квадратическая погрешность положения характерной точки (M _t), м	Описание обозначения точки на местности (при наличии)
	X	Y			
1	2	3	4	5	6
823	682763.60	1371911.45	Аналитический метод	0.10	Закрепление отсутствует
824	682768.11	1371789.10	Аналитический метод	0.10	Закрепление отсутствует
825	682768.12	1371788.90	Аналитический метод	0.10	Закрепление отсутствует
826	682775.84	1371617.81	Аналитический метод	0.10	Закрепление отсутствует
827	682783.25	1371538.16	Аналитический метод	0.10	Закрепление отсутствует
828	682784.01	1371533.93	Аналитический метод	0.10	Закрепление отсутствует
829	682797.75	1371483.44	Аналитический метод	0.10	Закрепление отсутствует
830	682852.32	1371317.21	Аналитический метод	0.10	Закрепление отсутствует
831	682876.70	1371236.45	Аналитический метод	0.10	Закрепление отсутствует
832	682948.03	1371013.98	Аналитический метод	0.10	Закрепление отсутствует
833	683021.13	1370787.93	Аналитический метод	0.10	Закрепление отсутствует
834	683029.70	1370757.70	Аналитический метод	0.10	Закрепление отсутствует
835	683040.07	1370712.44	Аналитический метод	0.10	Закрепление отсутствует
836	683044.09	1370691.07	Аналитический метод	0.10	Закрепление отсутствует
837	683044.14	1370690.83	Аналитический метод	0.10	Закрепление отсутствует
838	683147.18	1370170.88	Аналитический метод	0.10	Закрепление отсутствует
839	683207.83	1369886.58	Аналитический метод	0.10	Закрепление отсутствует
840	683276.71	1369553.54	Аналитический метод	0.10	Закрепление отсутствует
841	683306.23	1369372.11	Аналитический метод	0.10	Закрепление отсутствует
842	683315.95	1369330.75	Аналитический метод	0.10	Закрепление отсутствует
843	683316.56	1369328.59	Аналитический метод	0.10	Закрепление отсутствует
844	683319.96	1369318.35	Аналитический метод	0.10	Закрепление отсутствует
845	683322.04	1369313.73	Аналитический метод	0.10	Закрепление отсутствует
846	683323.96	1369310.88	Аналитический метод	0.10	Закрепление отсутствует
847	683349.22	1369278.42	Аналитический метод	0.10	Закрепление отсутствует

2. Сведения о характерных точках границ объекта					
Обозначение характерных точек границ	Координаты, м		Метод определения координат характерной точки	Средняя квадратическая погрешность положения характерной точки (Mt), м	Описание обозначения точки на местности (при наличии)
	X	Y			
1	2	3	4	5	6
848	683415.69	1369188.63	Аналитический метод	0.10	Закрепление отсутствует
849	683417.24	1369186.73	Аналитический метод	0.10	Закрепление отсутствует
850	683438.98	1369162.70	Аналитический метод	0.10	Закрепление отсутствует
851	683472.12	1369121.68	Аналитический метод	0.10	Закрепление отсутствует
852	683476.94	1369113.45	Аналитический метод	0.10	Закрепление отсутствует
853	683487.17	1369092.20	Аналитический метод	0.10	Закрепление отсутствует
854	683490.70	1369082.43	Аналитический метод	0.10	Закрепление отсутствует
855	683507.62	1369032.42	Аналитический метод	0.10	Закрепление отсутствует
856	683510.23	1369023.17	Аналитический метод	0.10	Закрепление отсутствует
857	683512.64	1369017.48	Аналитический метод	0.10	Закрепление отсутствует
858	683513.75	1369015.73	Аналитический метод	0.10	Закрепление отсутствует
859	683520.07	1369006.62	Аналитический метод	0.10	Закрепление отсутствует
860	683528.11	1368999.22	Аналитический метод	0.10	Закрепление отсутствует
861	683536.31	1368996.24	Аналитический метод	0.10	Закрепление отсутствует
862	683574.42	1368989.59	Аналитический метод	0.10	Закрепление отсутствует
863	683594.96	1368984.63	Аналитический метод	0.10	Закрепление отсутствует
864	683619.69	1368975.73	Аналитический метод	0.10	Закрепление отсутствует
865	683652.33	1368864.84	Аналитический метод	0.10	Закрепление отсутствует
866	683652.71	1368863.64	Аналитический метод	0.10	Закрепление отсутствует
867	683744.06	1368602.73	Аналитический метод	0.10	Закрепление отсутствует
868	683744.47	1368601.65	Аналитический метод	0.10	Закрепление отсутствует
869	683788.77	1368491.65	Аналитический метод	0.10	Закрепление отсутствует
870	683802.44	1368450.92	Аналитический метод	0.10	Закрепление отсутствует
871	683806.77	1368437.58	Аналитический метод	0.10	Закрепление отсутствует
872	683823.62	1368385.74	Аналитический метод	0.10	Закрепление отсутствует

2. Сведения о характерных точках границ объекта					
Обозначение характерных точек границ	Координаты, м		Метод определения координат характерной точки	Средняя квадратическая погрешность положения характерной точки (Mt), м	Описание обозначения точки на местности (при наличии)
	X	Y			
1	2	3	4	5	6
873	683839.08	1368337.89	Аналитический метод	0.10	Закрепление отсутствует
874	683851.54	1368290.29	Аналитический метод	0.10	Закрепление отсутствует
875	683882.49	1368194.02	Аналитический метод	0.10	Закрепление отсутствует
876	683899.83	1368151.14	Аналитический метод	0.10	Закрепление отсутствует
877	683909.74	1368119.76	Аналитический метод	0.10	Закрепление отсутствует
878	683950.41	1367987.32	Аналитический метод	0.10	Закрепление отсутствует
879	683950.99	1367985.65	Аналитический метод	0.10	Закрепление отсутствует
880	683995.53	1367870.33	Аналитический метод	0.10	Закрепление отсутствует
881	684075.20	1367658.42	Аналитический метод	0.10	Закрепление отсутствует
882	684075.35	1367658.04	Аналитический метод	0.10	Закрепление отсутствует
883	684105.36	1367582.06	Аналитический метод	0.10	Закрепление отсутствует
884	684129.84	1367519.66	Аналитический метод	0.10	Закрепление отсутствует
885	684146.46	1367475.71	Аналитический метод	0.10	Закрепление отсутствует
886	684172.39	1367406.87	Аналитический метод	0.10	Закрепление отсутствует
887	684172.55	1367406.45	Аналитический метод	0.10	Закрепление отсутствует
888	684189.86	1367362.87	Аналитический метод	0.10	Закрепление отсутствует
889	684192.57	1367354.05	Аналитический метод	0.10	Закрепление отсутствует
890	684198.30	1367337.29	Аналитический метод	0.10	Закрепление отсутствует
891	684202.68	1367315.91	Аналитический метод	0.10	Закрепление отсутствует
892	684212.92	1367266.46	Аналитический метод	0.10	Закрепление отсутствует
893	684213.05	1367265.85	Аналитический метод	0.10	Закрепление отсутствует
894	684231.02	1367188.81	Аналитический метод	0.10	Закрепление отсутствует
895	684231.68	1367186.51	Аналитический метод	0.10	Закрепление отсутствует
896	684263.54	1367091.92	Аналитический метод	0.10	Закрепление отсутствует
897	684308.47	1366958.57	Аналитический метод	0.10	Закрепление отсутствует

2. Сведения о характерных точках границ объекта					
Обозначение характерных точек границ	Координаты, м		Метод определения координат характерной точки	Средняя квадратическая погрешность положения характерной точки (Mt), м	Описание обозначения точки на местности (при наличии)
	X	Y			
1	2	3	4	5	6
898	684309.36	1366956.30	Аналитический метод	0.10	Закрепление отсутствует
899	684318.05	1366936.97	Аналитический метод	0.10	Закрепление отсутствует
900	684322.35	1366926.98	Аналитический метод	0.10	Закрепление отсутствует
901	684323.30	1366925.01	Аналитический метод	0.10	Закрепление отсутствует
902	684332.98	1366907.05	Аналитический метод	0.10	Закрепление отсутствует
903	684373.98	1366830.83	Аналитический метод	0.10	Закрепление отсутствует
904	684374.35	1366830.18	Аналитический метод	0.10	Закрепление отсутствует
905	684375.49	1366828.39	Аналитический метод	0.10	Закрепление отсутствует
906	684394.40	1366801.23	Аналитический метод	0.10	Закрепление отсутствует
907	684396.16	1366797.98	Аналитический метод	0.10	Закрепление отсутствует
908	684417.85	1366741.36	Аналитический метод	0.10	Закрепление отсутствует
909	684422.14	1366725.69	Аналитический метод	0.10	Закрепление отсутствует
910	684429.46	1366699.68	Аналитический метод	0.10	Закрепление отсутствует
911	684432.89	1366687.48	Аналитический метод	0.10	Закрепление отсутствует
912	684405.94	1366681.78	Аналитический метод	0.10	Закрепление отсутствует
913	684345.14	1366669.05	Аналитический метод	0.10	Закрепление отсутствует
914	684308.00	1366661.39	Аналитический метод	0.10	Закрепление отсутствует
915	684287.67	1366657.19	Аналитический метод	0.10	Закрепление отсутствует
916	684284.44	1366679.80	Аналитический метод	0.10	Закрепление отсутствует
917	684264.64	1366676.96	Аналитический метод	0.10	Закрепление отсутствует
918	684269.38	1366643.83	Аналитический метод	0.10	Закрепление отсутствует
919	684270.62	1366640.25	Аналитический метод	0.10	Закрепление отсутствует
920	684274.28	1366636.59	Аналитический метод	0.10	Закрепление отсутствует
921	684279.28	1366635.25	Аналитический метод	0.10	Закрепление отсутствует
922	684281.30	1366635.46	Аналитический метод	0.10	Закрепление отсутствует

2. Сведения о характерных точках границ объекта					
Обозначение характерных точек границ	Координаты, м		Метод определения координат характерной точки	Средняя квадратическая погрешность положения характерной точки (Mt), м	Описание обозначения точки на местности (при наличии)
	X	Y			
1	2	3	4	5	6
923	684312.04	1366641.81	Аналитический метод	0.10	Закрепление отсутствует
924	684349.22	1366649.47	Аналитический метод	0.10	Закрепление отсутствует
925	684410.05	1366662.20	Аналитический метод	0.10	Закрепление отсутствует
926	684437.94	1366668.11	Аналитический метод	0.10	Закрепление отсутствует
927	684444.10	1366644.18	Аналитический метод	0.10	Закрепление отсутствует
928	684441.39	1366643.62	Аналитический метод	0.10	Закрепление отсутствует
929	684443.41	1366633.83	Аналитический метод	0.10	Закрепление отсутствует
930	684445.43	1366624.04	Аналитический метод	0.10	Закрепление отсутствует
931	684449.09	1366624.79	Аналитический метод	0.10	Закрепление отсутствует
932	684450.24	1366620.31	Аналитический метод	0.10	Закрепление отсутствует
933	684458.08	1366592.27	Аналитический метод	0.10	Закрепление отсутствует
934	684472.52	1366540.32	Аналитический метод	0.10	Закрепление отсутствует
935	684527.56	1366371.86	Аналитический метод	0.10	Закрепление отсутствует
936	684533.10	1366356.69	Аналитический метод	0.10	Закрепление отсутствует
937	684563.55	1366266.59	Аналитический метод	0.10	Закрепление отсутствует
938	684583.29	1366207.98	Аналитический метод	0.10	Закрепление отсутствует
939	684605.23	1366145.45	Аналитический метод	0.10	Закрепление отсутствует
940	684619.51	1366102.23	Аналитический метод	0.10	Закрепление отсутствует
941	684632.83	1366061.10	Аналитический метод	0.10	Закрепление отсутствует
942	684651.98	1366014.49	Аналитический метод	0.10	Закрепление отсутствует
943	684671.44	1365968.59	Аналитический метод	0.10	Закрепление отсутствует
944	684686.24	1365932.78	Аналитический метод	0.10	Закрепление отсутствует
945	684749.51	1365775.50	Аналитический метод	0.10	Закрепление отсутствует
946	684764.90	1365738.64	Аналитический метод	0.10	Закрепление отсутствует
947	684773.09	1365712.81	Аналитический метод	0.10	Закрепление отсутствует

2. Сведения о характерных точках границ объекта					
Обозначение характерных точек границ	Координаты, м		Метод определения координат характерной точки	Средняя квадратическая погрешность положения характерной точки (Mt), м	Описание обозначения точки на местности (при наличии)
	X	Y			
1	2	3	4	5	6
948	684834.53	1365474.12	Аналитический метод	0.10	Закрепление отсутствует
949	684835.64	1365470.79	Аналитический метод	0.10	Закрепление отсутствует
950	684860.40	1365410.92	Аналитический метод	0.10	Закрепление отсутствует
951	684921.33	1365256.90	Аналитический метод	0.10	Закрепление отсутствует
952	685002.82	1364968.82	Аналитический метод	0.10	Закрепление отсутствует
953	685005.06	1364958.95	Аналитический метод	0.10	Закрепление отсутствует
954	685011.79	1364880.44	Аналитический метод	0.10	Закрепление отсутствует
955	685006.79	1364830.08	Аналитический метод	0.10	Закрепление отсутствует
956	684996.48	1364723.62	Аналитический метод	0.10	Закрепление отсутствует
957	684996.40	1364722.57	Аналитический метод	0.10	Закрепление отсутствует
958	684993.14	1364662.89	Аналитический метод	0.10	Закрепление отсутствует
959	684822.90	1364589.58	Аналитический метод	0.10	Закрепление отсутствует
960	684746.54	1364555.33	Аналитический метод	0.10	Закрепление отсутствует
961	684690.17	1364538.96	Аналитический метод	0.10	Закрепление отсутствует
962	684250.21	1364398.37	Аналитический метод	0.10	Закрепление отсутствует
963	684240.33	1364425.79	Аналитический метод	0.10	Закрепление отсутствует
964	684224.93	1364470.27	Аналитический метод	0.10	Закрепление отсутствует
965	684224.80	1364470.63	Аналитический метод	0.10	Закрепление отсутствует
966	684211.49	1364504.76	Аналитический метод	0.10	Закрепление отсутствует
967	684192.85	1364497.50	Аналитический метод	0.10	Закрепление отсутствует
968	684206.09	1364463.55	Аналитический метод	0.10	Закрепление отсутствует
969	684221.49	1364419.07	Аналитический метод	0.10	Закрепление отсутствует
970	684231.12	1364392.33	Аналитический метод	0.10	Закрепление отсутствует
971	683988.03	1364316.94	Аналитический метод	0.10	Закрепление отсутствует
972	683984.31	1364315.45	Аналитический метод	0.10	Закрепление отсутствует

2. Сведения о характерных точках границ объекта					
Обозначение характерных точек границ	Координаты, м		Метод определения координат характерной точки	Средняя квадратическая погрешность положения характерной точки (M _t), м	Описание обозначения точки на местности (при наличии)
	X	Y			
1	2	3	4	5	6
973	683955.87	1364301.33	Аналитический метод	0.10	Закрепление отсутствует
974	683954.49	1364300.59	Аналитический метод	0.10	Закрепление отсутствует
975	683952.46	1364299.28	Аналитический метод	0.10	Закрепление отсутствует
976	683880.46	1364247.86	Аналитический метод	0.10	Закрепление отсутствует
977	683784.97	1364177.55	Аналитический метод	0.10	Закрепление отсутствует
978	683754.55	1364156.96	Аналитический метод	0.10	Закрепление отсутствует
979	683750.35	1364153.89	Аналитический метод	0.10	Закрепление отсутствует
980	683746.00	1364164.52	Аналитический метод	0.10	Закрепление отсутствует
981	683746.15	1364206.29	Аналитический метод	0.10	Закрепление отсутствует
982	683744.81	1364211.29	Аналитический метод	0.10	Закрепление отсутствует
983	683742.89	1364213.68	Аналитический метод	0.10	Закрепление отсутствует
984	683727.86	1364227.38	Аналитический метод	0.10	Закрепление отсутствует
985	683684.88	1364269.11	Аналитический метод	0.10	Закрепление отсутствует
986	683663.08	1364290.41	Аналитический метод	0.10	Закрепление отсутствует
987	683636.01	1364316.85	Аналитический метод	0.10	Закрепление отсутствует
988	683622.03	1364302.55	Аналитический метод	0.10	Закрепление отсутствует
989	683649.10	1364276.11	Аналитический метод	0.10	Закрепление отсутствует
990	683670.93	1364254.77	Аналитический метод	0.10	Закрепление отсутствует
991	683714.04	1364212.92	Аналитический метод	0.10	Закрепление отсутствует
992	683714.27	1364212.71	Аналитический метод	0.10	Закрепление отсутствует
993	683726.13	1364201.89	Аналитический метод	0.10	Закрепление отсутствует
994	683725.99	1364162.57	Аналитический метод	0.10	Закрепление отсутствует
995	683726.74	1364158.78	Аналитический метод	0.10	Закрепление отсутствует
996	683733.73	1364141.72	Аналитический метод	0.10	Закрепление отсутствует
997	683549.73	1364007.08	Аналитический метод	0.10	Закрепление отсутствует

2. Сведения о характерных точках границ объекта					
Обозначение характерных точек границ	Координаты, м		Метод определения координат характерной точки	Средняя квадратическая погрешность положения характерной точки (M _t), м	Описание обозначения точки на местности (при наличии)
	X	Y			
1	2	3	4	5	6
998	683547.39	1364005.13	Аналитический метод	0.10	Закрепление отсутствует
999	683301.18	1363774.20	Аналитический метод	0.10	Закрепление отсутствует
1000	683266.63	1363738.25	Аналитический метод	0.10	Закрепление отсутствует
1001	683214.92	1363686.82	Аналитический метод	0.10	Закрепление отсутствует
1002	683204.13	1363676.45	Аналитический метод	0.10	Закрепление отсутствует
1003	683167.64	1363641.96	Аналитический метод	0.10	Закрепление отсутствует
1004	683132.24	1363607.80	Аналитический метод	0.10	Закрепление отсутствует
1005	683095.95	1363573.02	Аналитический метод	0.10	Закрепление отсутствует
1006	683064.50	1363543.18	Аналитический метод	0.10	Закрепление отсутствует
1007	683059.59	1363545.73	Аналитический метод	0.10	Закрепление отсутствует
1008	683059.41	1363545.82	Аналитический метод	0.10	Закрепление отсутствует
1009	683049.52	1363550.86	Аналитический метод	0.10	Закрепление отсутствует
1010	683018.86	1363568.44	Аналитический метод	0.10	Закрепление отсутствует
1011	683017.47	1363569.19	Аналитический метод	0.10	Закрепление отсутствует
1012	682983.82	1363585.77	Аналитический метод	0.10	Закрепление отсутствует
1013	682979.55	1363587.40	Аналитический метод	0.10	Закрепление отсутствует
1014	682965.43	1363591.38	Аналитический метод	0.10	Закрепление отсутствует
1015	682958.65	1363592.32	Аналитический метод	0.10	Закрепление отсутствует
1016	682946.15	1363588.97	Аналитический метод	0.10	Закрепление отсутствует
1017	682942.62	1363586.50	Аналитический метод	0.10	Закрепление отсутствует
1018	682928.66	1363574.83	Аналитический метод	0.10	Закрепление отсутствует
1019	682928.45	1363574.58	Аналитический метод	0.10	Закрепление отсутствует
1020	682699.35	1363368.71	Аналитический метод	0.10	Закрепление отсутствует
1021	682582.74	1363269.28	Аналитический метод	0.10	Закрепление отсутствует
1022	682397.19	1363114.77	Аналитический метод	0.10	Закрепление отсутствует

2. Сведения о характерных точках границ объекта					
Обозначение характерных точек границ	Координаты, м		Метод определения координат характерной точки	Средняя квадратическая погрешность положения характерной точки (M _t), м	Описание обозначения точки на местности (при наличии)
	X	Y			
1	2	3	4	5	6
1023	682281.15	1363017.19	Аналитический метод	0.10	Закрепление отсутствует
1024	682279.44	1363015.61	Аналитический метод	0.10	Закрепление отсутствует
1025	682249.36	1362985.10	Аналитический метод	0.10	Закрепление отсутствует
1026	682248.92	1362984.92	Аналитический метод	0.10	Закрепление отсутствует
1027	682245.95	1362983.46	Аналитический метод	0.10	Закрепление отсутствует
1028	682236.80	1362974.31	Аналитический метод	0.10	Закрепление отсутствует
1029	682235.87	1362972.55	Аналитический метод	0.10	Закрепление отсутствует
1030	682198.81	1362894.57	Аналитический метод	0.10	Закрепление отсутствует
1031	682185.02	1362861.91	Аналитический метод	0.10	Закрепление отсутствует
1032	682182.25	1362854.95	Аналитический метод	0.10	Закрепление отсутствует
1033	682181.44	1362852.57	Аналитический метод	0.10	Закрепление отсутствует
1034	682168.76	1362808.07	Аналитический метод	0.10	Закрепление отсутствует
1035	682155.02	1362750.69	Аналитический метод	0.10	Закрепление отсутствует
1036	682153.70	1362747.00	Аналитический метод	0.10	Закрепление отсутствует
1037	682146.84	1362724.65	Аналитический метод	0.10	Закрепление отсутствует
1038	682146.54	1362723.58	Аналитический метод	0.10	Закрепление отсутствует
1039	682092.11	1362513.43	Аналитический метод	0.10	Закрепление отсутствует
1040	682054.00	1362375.87	Аналитический метод	0.10	Закрепление отсутствует
1041	682015.15	1362229.95	Аналитический метод	0.10	Закрепление отсутствует
1042	681993.97	1362153.72	Аналитический метод	0.10	Закрепление отсутствует
1043	681931.50	1361905.34	Аналитический метод	0.10	Закрепление отсутствует
1044	681865.69	1361652.41	Аналитический метод	0.10	Закрепление отсутствует
1045	681801.79	1361401.70	Аналитический метод	0.10	Закрепление отсутствует
1046	681797.16	1361379.75	Аналитический метод	0.10	Закрепление отсутствует
1047	681693.08	1360984.71	Аналитический метод	0.10	Закрепление отсутствует

2. Сведения о характерных точках границ объекта					
Обозначение характерных точек границ	Координаты, м		Метод определения координат характерной точки	Средняя квадратическая погрешность положения характерной точки (M _t), м	Описание обозначения точки на местности (при наличии)
	X	Y			
1	2	3	4	5	6
1048	681675.95	1360913.17	Аналитический метод	0.10	Закрепление отсутствует
1049	681620.69	1360687.01	Аналитический метод	0.10	Закрепление отсутствует
1050	681573.23	1360493.23	Аналитический метод	0.10	Закрепление отсутствует
1051	681533.79	1360338.69	Аналитический метод	0.10	Закрепление отсутствует
1052	681509.44	1360246.89	Аналитический метод	0.10	Закрепление отсутствует
1053	681508.62	1360241.36	Аналитический метод	0.10	Закрепление отсутствует
1054	681504.48	1360123.75	Аналитический метод	0.10	Закрепление отсутствует
1055	681506.31	1360114.35	Аналитический метод	0.10	Закрепление отсутствует
1056	681541.11	1360028.57	Аналитический метод	0.10	Закрепление отсутствует
1057	681562.63	1359920.99	Аналитический метод	0.10	Закрепление отсутствует
1058	681572.31	1359871.00	Аналитический метод	0.10	Закрепление отсутствует
1059	681572.76	1359869.06	Аналитический метод	0.10	Закрепление отсутствует
1060	681573.72	1359865.62	Аналитический метод	0.10	Закрепление отсутствует
1061	681586.29	1359813.54	Аналитический метод	0.10	Закрепление отсутствует
1062	681589.19	1359801.71	Аналитический метод	0.10	Закрепление отсутствует
1063	681600.78	1359759.04	Аналитический метод	0.10	Закрепление отсутствует
1064	681612.15	1359726.59	Аналитический метод	0.10	Закрепление отсутствует
1065	681613.12	1359724.21	Аналитический метод	0.10	Закрепление отсутствует
1066	681624.91	1359699.18	Аналитический метод	0.10	Закрепление отсутствует
1067	681625.88	1359697.33	Аналитический метод	0.10	Закрепление отсутствует
1068	681641.92	1359669.87	Аналитический метод	0.10	Закрепление отсутствует
1069	681643.62	1359667.19	Аналитический метод	0.10	Закрепление отсутствует
1070	681686.03	1359604.62	Аналитический метод	0.10	Закрепление отсутствует
1071	681733.59	1359530.89	Аналитический метод	0.10	Закрепление отсутствует
1072	681743.55	1359516.75	Аналитический метод	0.10	Закрепление отсутствует

2. Сведения о характерных точках границ объекта					
Обозначение характерных точек границ	Координаты, м		Метод определения координат характерной точки	Средняя квадратическая погрешность положения характерной точки (Mt), м	Описание обозначения точки на местности (при наличии)
	X	Y			
1	2	3	4	5	6
1073	681766.72	1359478.19	Аналитический метод	0.10	Закрепление отсутствует
1074	681766.85	1359477.98	Аналитический метод	0.10	Закрепление отсутствует
1075	681768.92	1359474.61	Аналитический метод	0.10	Закрепление отсутствует
1076	681769.08	1359474.35	Аналитический метод	0.10	Закрепление отсутствует
1077	681782.91	1359452.44	Аналитический метод	0.10	Закрепление отсутствует
1078	681783.53	1359451.50	Аналитический метод	0.10	Закрепление отсутствует
1079	681913.41	1359264.94	Аналитический метод	0.10	Закрепление отсутствует
1080	681944.00	1359221.33	Аналитический метод	0.10	Закрепление отсутствует
1081	681965.28	1359191.05	Аналитический метод	0.10	Закрепление отсутствует
1082	681995.69	1359150.75	Аналитический метод	0.10	Закрепление отсутствует
1083	682036.09	1359089.89	Аналитический метод	0.10	Закрепление отсутствует
1084	682066.15	1359047.05	Аналитический метод	0.10	Закрепление отсутствует
1085	682076.76	1359030.67	Аналитический метод	0.10	Закрепление отсутствует
1086	682079.04	1359025.60	Аналитический метод	0.10	Закрепление отсутствует
1087	682080.61	1359018.66	Аналитический метод	0.10	Закрепление отсутствует
1088	682081.26	1359012.91	Аналитический метод	0.10	Закрепление отсутствует
1089	682080.95	1358995.82	Аналитический метод	0.10	Закрепление отсутствует
1090	682079.68	1358987.61	Аналитический метод	0.10	Закрепление отсутствует
1091	682075.27	1358974.09	Аналитический метод	0.10	Закрепление отсутствует
1092	682066.98	1358955.41	Аналитический метод	0.10	Закрепление отсутствует
1093	682064.05	1358950.23	Аналитический метод	0.10	Закрепление отсутствует
1094	682063.70	1358949.58	Аналитический метод	0.10	Закрепление отсутствует
1095	682049.30	1358922.29	Аналитический метод	0.10	Закрепление отсутствует
1096	682027.12	1358881.92	Аналитический метод	0.10	Закрепление отсутствует
1097	682014.78	1358856.94	Аналитический метод	0.10	Закрепление отсутствует

2. Сведения о характерных точках границ объекта					
Обозначение характерных точек границ	Координаты, м		Метод определения координат характерной точки	Средняя квадратическая погрешность положения характерной точки (M _t), м	Описание обозначения точки на местности (при наличии)
	X	Y			
1	2	3	4	5	6
1098	681973.81	1358782.37	Аналитический метод	0.10	Закрепление отсутствует
1099	681918.87	1358684.77	Аналитический метод	0.10	Закрепление отсутствует
1100	681910.88	1358669.36	Аналитический метод	0.10	Закрепление отсутствует
1101	681898.06	1358641.35	Аналитический метод	0.10	Закрепление отсутствует
1102	681897.90	1358640.99	Аналитический метод	0.10	Закрепление отсутствует
1103	681802.77	1358423.61	Аналитический метод	0.10	Закрепление отсутствует
1104	681587.37	1357931.43	Аналитический метод	0.10	Закрепление отсутствует
1105	681457.25	1357630.62	Аналитический метод	0.10	Закрепление отсутствует
1106	681385.42	1357464.85	Аналитический метод	0.10	Закрепление отсутствует
1107	681343.35	1357398.76	Аналитический метод	0.10	Закрепление отсутствует
1108	681198.52	1357310.63	Аналитический метод	0.10	Закрепление отсутствует
1109	681115.34	1357263.44	Аналитический метод	0.10	Закрепление отсутствует
1110	681012.07	1357204.38	Аналитический метод	0.10	Закрепление отсутствует
1111	680838.89	1357107.82	Аналитический метод	0.10	Закрепление отсутствует
1112	680773.83	1357072.91	Аналитический метод	0.10	Закрепление отсутствует
1113	680674.49	1357019.67	Аналитический метод	0.10	Закрепление отсутствует
1114	680526.93	1356941.98	Аналитический метод	0.10	Закрепление отсутствует
1115	680467.00	1356914.80	Аналитический метод	0.10	Закрепление отсутствует
1116	680464.83	1356913.68	Аналитический метод	0.10	Закрепление отсутствует
1117	680464.60	1356913.55	Аналитический метод	0.10	Закрепление отсутствует
1118	680331.26	1356834.70	Аналитический метод	0.10	Закрепление отсутствует
1119	680274.01	1356800.41	Аналитический метод	0.10	Закрепление отсутствует
1120	680266.89	1356794.02	Аналитический метод	0.10	Закрепление отсутствует
1121	680247.10	1356767.79	Аналитический метод	0.10	Закрепление отсутствует
1122	680245.41	1356765.23	Аналитический метод	0.10	Закрепление отсутствует

2. Сведения о характерных точках границ объекта					
Обозначение характерных точек границ	Координаты, м		Метод определения координат характерной точки	Средняя квадратическая погрешность положения характерной точки (Mt), м	Описание обозначения точки на местности (при наличии)
	X	Y			
1	2	3	4	5	6
1123	680244.63	1356763.78	Аналитический метод	0.10	Закрепление отсутствует
1124	680224.07	1356722.04	Аналитический метод	0.10	Закрепление отсутствует
1125	680222.61	1356718.36	Аналитический метод	0.10	Закрепление отсутствует
1126	680220.52	1356711.57	Аналитический метод	0.10	Закрепление отсутствует
1127	680176.13	1356621.63	Аналитический метод	0.10	Закрепление отсутствует
1128	680166.09	1356606.86	Аналитический метод	0.10	Закрепление отсутствует
1129	680165.12	1356605.31	Аналитический метод	0.10	Закрепление отсутствует
1130	680163.58	1356602.15	Аналитический метод	0.10	Закрепление отсутствует
1131	680141.06	1356546.26	Аналитический метод	0.10	Закрепление отсутствует
1132	680140.14	1356543.54	Аналитический метод	0.10	Закрепление отсутствует
1133	680119.09	1356466.93	Аналитический метод	0.10	Закрепление отсутствует
1134	680103.21	1356413.24	Аналитический метод	0.10	Закрепление отсутствует
1135	680102.72	1356411.32	Аналитический метод	0.10	Закрепление отсутствует
1136	680076.05	1356285.11	Аналитический метод	0.10	Закрепление отсутствует
1137	680062.01	1356225.62	Аналитический метод	0.10	Закрепление отсутствует
1138	680061.34	1356220.28	Аналитический метод	0.10	Закрепление отсутствует
1139	680059.79	1356122.91	Аналитический метод	0.10	Закрепление отсутствует
1140	680042.06	1355815.32	Аналитический метод	0.10	Закрепление отсутствует
1141	680031.67	1355539.48	Аналитический метод	0.10	Закрепление отсутствует
1142	679976.92	1355240.06	Аналитический метод	0.10	Закрепление отсутствует
1143	679933.89	1355045.88	Аналитический метод	0.10	Закрепление отсутствует
1144	679933.80	1355045.46	Аналитический метод	0.10	Закрепление отсутствует
1145	679792.04	1354349.77	Аналитический метод	0.10	Закрепление отсутствует
1146	679773.49	1354313.23	Аналитический метод	0.10	Закрепление отсутствует
1147	679745.79	1354268.08	Аналитический метод	0.10	Закрепление отсутствует

2. Сведения о характерных точках границ объекта					
Обозначение характерных точек границ	Координаты, м		Метод определения координат характерной точки	Средняя квадратическая погрешность положения характерной точки (Mt), м	Описание обозначения точки на местности (при наличии)
	X	Y			
1	2	3	4	5	6
1148	679009.11	1353847.77	Аналитический метод	0.10	Закрепление отсутствует
1149	679007.20	1353847.31	Аналитический метод	0.10	Закрепление отсутствует
1150	678884.54	1353861.93	Аналитический метод	0.10	Закрепление отсутствует
1151	678641.21	1353897.41	Аналитический метод	0.10	Закрепление отсутствует
1152	678424.18	1353932.10	Аналитический метод	0.10	Закрепление отсутствует
1153	678108.38	1353986.53	Аналитический метод	0.10	Закрепление отсутствует
1154	677999.84	1354009.80	Аналитический метод	0.10	Закрепление отсутствует
1155	677994.60	1354010.36	Аналитический метод	0.10	Закрепление отсутствует
1156	677993.31	1354010.33	Аналитический метод	0.10	Закрепление отсутствует
1157	677908.82	1354005.97	Аналитический метод	0.10	Закрепление отсутствует
1158	677506.75	1353975.26	Аналитический метод	0.10	Закрепление отсутствует
1159	677504.37	1353974.96	Аналитический метод	0.10	Закрепление отсутствует
1160	677244.20	1353929.76	Аналитический метод	0.10	Закрепление отсутствует
1161	677241.56	1353929.15	Аналитический метод	0.10	Закрепление отсутствует
1162	677099.72	1353888.30	Аналитический метод	0.10	Закрепление отсутствует
1163	676938.53	1353876.58	Аналитический метод	0.10	Закрепление отсутствует
1164	676646.80	1353854.35	Аналитический метод	0.10	Закрепление отсутствует
1165	676528.94	1353832.86	Аналитический метод	0.10	Закрепление отсутствует
1166	676477.25	1353821.41	Аналитический метод	0.10	Закрепление отсутствует
1167	676469.22	1353818.08	Аналитический метод	0.10	Закрепление отсутствует
1168	676088.10	1353575.12	Аналитический метод	0.10	Закрепление отсутствует
1169	675784.61	1353569.03	Аналитический метод	0.10	Закрепление отсутствует
1170	675500.56	1353552.71	Аналитический метод	0.10	Закрепление отсутствует
1171	675185.64	1353739.49	Аналитический метод	0.10	Закрепление отсутствует
1172	675185.39	1353739.64	Аналитический метод	0.10	Закрепление отсутствует

2. Сведения о характерных точках границ объекта					
Обозначение характерных точек границ	Координаты, м		Метод определения координат характерной точки	Средняя квадратическая погрешность положения характерной точки (Mt), м	Описание обозначения точки на местности (при наличии)
	X	Y			
1	2	3	4	5	6
1173	675176.79	1353742.68	Аналитический метод	0.10	Закрепление отсутствует
1174	674979.35	1353773.79	Аналитический метод	0.10	Закрепление отсутствует
1175	674417.50	1353824.79	Аналитический метод	0.10	Закрепление отсутствует
1176	674415.24	1353824.89	Аналитический метод	0.10	Закрепление отсутствует
1177	674414.60	1353824.88	Аналитический метод	0.10	Закрепление отсутствует
1178	673803.47	1353809.28	Аналитический метод	0.10	Закрепление отсутствует
1179	672856.64	1354115.77	Аналитический метод	0.10	Закрепление отсутствует
1180	672851.17	1354116.89	Аналитический метод	0.10	Закрепление отсутствует
1181	672541.76	1354144.56	Аналитический метод	0.10	Закрепление отсутствует
1182	672539.53	1354144.66	Аналитический метод	0.10	Закрепление отсутствует
1183	672537.10	1354144.54	Аналитический метод	0.10	Закрепление отсутствует
1184	672200.85	1354111.64	Аналитический метод	0.10	Закрепление отсутствует
1185	671905.88	1354080.22	Аналитический метод	0.10	Закрепление отсутствует
1186	671903.16	1354079.78	Аналитический метод	0.10	Закрепление отсутствует
1187	671828.72	1354063.40	Аналитический метод	0.10	Закрепление отсутствует
1188	671664.89	1354043.29	Аналитический метод	0.10	Закрепление отсутствует
1189	671655.44	1354040.13	Аналитический метод	0.10	Закрепление отсутствует
1190	671591.64	1353998.83	Аналитический метод	0.10	Закрепление отсутствует
1191	671590.11	1353997.76	Аналитический метод	0.10	Закрепление отсутствует
1192	671024.21	1353567.86	Аналитический метод	0.10	Закрепление отсутствует
1193	670996.38	1353555.72	Аналитический метод	0.10	Закрепление отсутствует
1194	670910.14	1353541.74	Аналитический метод	0.10	Закрепление отсутствует
1195	670901.64	1353538.71	Аналитический метод	0.10	Закрепление отсутствует
1196	670899.97	1353537.66	Аналитический метод	0.10	Закрепление отсутствует
1197	670867.76	1353515.50	Аналитический метод	0.10	Закрепление отсутствует

2. Сведения о характерных точках границ объекта					
Обозначение характерных точек границ	Координаты, м		Метод определения координат характерной точки	Средняя квадратическая погрешность положения характерной точки (M _t), м	Описание обозначения точки на местности (при наличии)
	X	Y			
1	2	3	4	5	6
1198	670865.06	1353513.35	Аналитический метод	0.10	Закрепление отсутствует
1199	670227.04	1352930.13	Аналитический метод	0.10	Закрепление отсутствует
1200	669948.02	1352664.52	Аналитический метод	0.10	Закрепление отсутствует
1201	669943.61	1352658.91	Аналитический метод	0.10	Закрепление отсутствует
1202	669940.95	1352652.23	Аналитический метод	0.10	Закрепление отсутствует
1203	669747.35	1351843.44	Аналитический метод	0.10	Закрепление отсутствует
1204	669635.45	1351410.12	Аналитический метод	0.10	Закрепление отсутствует
1205	669464.88	1350749.28	Аналитический метод	0.10	Закрепление отсутствует
1206	669385.00	1350436.87	Аналитический метод	0.10	Закрепление отсутствует
1207	669384.91	1350436.51	Аналитический метод	0.10	Закрепление отсутствует
1208	669222.83	1349760.16	Аналитический метод	0.10	Закрепление отсутствует
1209	669058.39	1349148.82	Аналитический метод	0.10	Закрепление отсутствует
1210	668765.18	1348095.40	Аналитический метод	0.10	Закрепление отсутствует
1211	668461.29	1347124.61	Аналитический метод	0.10	Закрепление отсутствует
1212	668457.20	1347109.32	Аналитический метод	0.10	Закрепление отсутствует
1213	668427.44	1347037.23	Аналитический метод	0.10	Закрепление отсутствует
1214	668427.30	1347036.87	Аналитический метод	0.10	Закрепление отсутствует
1215	668414.67	1347004.78	Аналитический метод	0.10	Закрепление отсутствует
1216	668235.78	1346461.65	Аналитический метод	0.10	Закрепление отсутствует
1217	668064.62	1346109.84	Аналитический метод	0.10	Закрепление отсутствует
1218	667547.94	1345123.08	Аналитический метод	0.10	Закрепление отсутствует
1219	667545.28	1345114.52	Аналитический метод	0.10	Закрепление отсутствует
1220	667541.16	1345080.92	Аналитический метод	0.10	Закрепление отсутствует
1221	667418.89	1344662.92	Аналитический метод	0.10	Закрепление отсутствует
1222	667258.84	1344080.35	Аналитический метод	0.10	Закрепление отсутствует

2. Сведения о характерных точках границ объекта					
Обозначение характерных точек границ	Координаты, м		Метод определения координат характерной точки	Средняя квадратическая погрешность положения характерной точки (Mt), м	Описание обозначения точки на местности (при наличии)
	X	Y			
1	2	3	4	5	6
1223	667192.37	1343832.77	Аналитический метод	0.10	Закрепление отсутствует
1224	667060.21	1343237.04	Аналитический метод	0.10	Закрепление отсутствует
1225	666936.61	1342565.97	Аналитический метод	0.10	Закрепление отсутствует
1226	666936.35	1342564.20	Аналитический метод	0.10	Закрепление отсутствует
1227	666907.90	1342308.37	Аналитический метод	0.10	Закрепление отсутствует
1228	666907.76	1342306.37	Аналитический метод	0.10	Закрепление отсутствует
1229	666897.93	1341981.95	Аналитический метод	0.10	Закрепление отсутствует
1230	666898.86	1341975.21	Аналитический метод	0.10	Закрепление отсутствует
1231	667073.79	1341350.21	Аналитический метод	0.10	Закрепление отсутствует
1232	667159.49	1341074.17	Аналитический метод	0.10	Закрепление отсутствует
1233	667322.00	1340392.99	Аналитический метод	0.10	Закрепление отсутствует
1234	667189.69	1339651.74	Аналитический метод	0.10	Закрепление отсутствует
1235	667147.44	1339457.18	Аналитический метод	0.10	Закрепление отсутствует
1236	667092.69	1339204.69	Аналитический метод	0.10	Закрепление отсутствует
1237	666950.39	1338463.03	Аналитический метод	0.10	Закрепление отсутствует
1238	666872.19	1338038.06	Аналитический метод	0.10	Закрепление отсутствует
1239	666828.54	1337809.92	Аналитический метод	0.10	Закрепление отсутствует
1240	666828.42	1337809.30	Аналитический метод	0.10	Закрепление отсутствует
1241	666636.38	1336647.36	Аналитический метод	0.10	Закрепление отсутствует
1242	666467.43	1335620.32	Аналитический метод	0.10	Закрепление отсутствует
1243	666464.06	1335600.21	Аналитический метод	0.10	Закрепление отсутствует
1244	666441.05	1335463.95	Аналитический метод	0.10	Закрепление отсутствует
1245	666201.61	1334049.83	Аналитический метод	0.10	Закрепление отсутствует
1246	666101.16	1333576.84	Аналитический метод	0.10	Закрепление отсутствует
1247	665994.09	1333204.53	Аналитический метод	0.10	Закрепление отсутствует

2. Сведения о характерных точках границ объекта					
Обозначение характерных точек границ	Координаты, м		Метод определения координат характерной точки	Средняя квадратическая погрешность положения характерной точки (Mt), м	Описание обозначения точки на местности (при наличии)
	X	Y			
1	2	3	4	5	6
1248	665914.37	1333020.19	Аналитический метод	0.10	Закрепление отсутствует
1249	665903.73	1333013.26	Аналитический метод	0.10	Закрепление отсутствует
1250	665842.31	1332998.55	Аналитический метод	0.10	Закрепление отсутствует
1251	665832.23	1332999.89	Аналитический метод	0.10	Закрепление отсутствует
1252	665794.34	1333019.26	Аналитический метод	0.10	Закрепление отсутствует
1253	665785.44	1333026.29	Аналитический метод	0.10	Закрепление отсутствует
1254	665764.13	1332999.38	Аналитический метод	0.10	Закрепление отсутствует
1255	665758.60	1333003.75	Аналитический метод	0.10	Закрепление отсутствует
1256	665751.11	1332993.61	Аналитический метод	0.10	Закрепление отсутствует
1257	665745.60	1332987.47	Аналитический метод	0.10	Закрепление отсутствует
1258	665737.41	1332978.34	Аналитический метод	0.10	Закрепление отсутствует
1259	665737.23	1332978.14	Аналитический метод	0.10	Закрепление отсутствует
1260	665728.39	1332968.06	Аналитический метод	0.10	Закрепление отсутствует
1261	665718.23	1332958.55	Аналитический метод	0.10	Закрепление отсутствует
1262	665706.45	1332949.62	Аналитический метод	0.10	Закрепление отсутствует
1263	665664.32	1332919.52	Аналитический метод	0.10	Закрепление отсутствует
1264	665662.54	1332918.13	Аналитический метод	0.10	Закрепление отсутствует
1265	665654.73	1332911.38	Аналитический метод	0.10	Закрепление отсутствует
1266	665647.44	1332904.56	Аналитический метод	0.10	Закрепление отсутствует
1267	665644.94	1332901.85	Аналитический метод	0.10	Закрепление отсутствует
1268	665637.34	1332892.27	Аналитический метод	0.10	Закрепление отсутствует
1269	665631.19	1332884.59	Аналитический метод	0.10	Закрепление отсутствует
1270	665626.20	1332878.31	Аналитический метод	0.10	Закрепление отсутствует
1271	665605.11	1332854.11	Аналитический метод	0.10	Закрепление отсутствует
1272	665602.03	1332851.00	Аналитический метод	0.10	Закрепление отсутствует

2. Сведения о характерных точках границ объекта					
Обозначение характерных точек границ	Координаты, м		Метод определения координат характерной точки	Средняя квадратическая погрешность положения характерной точки (Mt), м	Описание обозначения точки на местности (при наличии)
	X	Y			
1	2	3	4	5	6
1273	665588.32	1332836.71	Аналитический метод	0.10	Закрепление отсутствует
1274	665473.92	1332705.62	Аналитический метод	0.10	Закрепление отсутствует
1275	665472.09	1332703.24	Аналитический метод	0.10	Закрепление отсутствует
1276	665466.34	1332694.79	Аналитический метод	0.10	Закрепление отсутствует
1277	665465.36	1332693.23	Аналитический метод	0.10	Закрепление отсутствует
1278	665464.27	1332691.12	Аналитический метод	0.10	Закрепление отсутствует
1279	665460.88	1332683.70	Аналитический метод	0.10	Закрепление отсутствует
1280	665460.23	1332682.14	Аналитический метод	0.10	Закрепление отсутствует
1281	665441.52	1332632.61	Аналитический метод	0.10	Закрепление отсутствует
1282	665440.75	1332630.22	Аналитический метод	0.10	Закрепление отсутствует
1283	665438.92	1332623.35	Аналитический метод	0.10	Закрепление отсутствует
1284	665438.09	1332617.59	Аналитический метод	0.10	Закрепление отсутствует
1285	665437.79	1332606.53	Аналитический метод	0.10	Закрепление отсутствует
1286	665437.96	1332602.86	Аналитический метод	0.10	Закрепление отсутствует
1287	665441.17	1332576.20	Аналитический метод	0.10	Закрепление отсутствует
1288	665441.18	1332575.72	Аналитический метод	0.10	Закрепление отсутствует
1289	665415.99	1332544.48	Аналитический метод	0.10	Закрепление отсутствует
1290	665412.99	1332540.92	Аналитический метод	0.10	Закрепление отсутствует
1291	665381.66	1332502.06	Аналитический метод	0.10	Закрепление отсутствует
1292	665251.67	1332338.32	Аналитический метод	0.10	Закрепление отсутствует
1293	665173.24	1332241.60	Аналитический метод	0.10	Закрепление отсутствует
1294	665172.95	1332241.23	Аналитический метод	0.10	Закрепление отсутствует
1295	665129.72	1332185.81	Аналитический метод	0.10	Закрепление отсутствует
1296	665038.19	1332069.19	Аналитический метод	0.10	Закрепление отсутствует
1297	664925.47	1331930.43	Аналитический метод	0.10	Закрепление отсутствует

2. Сведения о характерных точках границ объекта					
Обозначение характерных точек границ	Координаты, м		Метод определения координат характерной точки	Средняя квадратическая погрешность положения характерной точки (Mt), м	Описание обозначения точки на местности (при наличии)
	X	Y			
1	2	3	4	5	6
1298	664925.22	1331930.13	Аналитический метод	0.10	Закрепление отсутствует
1299	664862.82	1331850.80	Аналитический метод	0.10	Закрепление отсутствует
1300	664770.06	1331741.62	Аналитический метод	0.10	Закрепление отсутствует
1301	664769.83	1331741.34	Аналитический метод	0.10	Закрепление отсутствует
1302	664687.66	1331641.76	Аналитический метод	0.10	Закрепление отсутствует
1303	664681.67	1331634.70	Аналитический метод	0.10	Закрепление отсутствует
1304	664675.42	1331632.81	Аналитический метод	0.10	Закрепление отсутствует
1305	664666.75	1331630.62	Аналитический метод	0.10	Закрепление отсутствует
1306	664665.27	1331630.20	Аналитический метод	0.10	Закрепление отсутствует
1307	664637.46	1331621.34	Аналитический метод	0.10	Закрепление отсутствует
1308	664634.14	1331620.01	Аналитический метод	0.10	Закрепление отсутствует
1309	664626.68	1331616.39	Аналитический метод	0.10	Закрепление отсутствует
1310	664625.09	1331615.55	Аналитический метод	0.10	Закрепление отсутствует
1311	664619.66	1331611.32	Аналитический метод	0.10	Закрепление отсутствует
1312	664612.15	1331603.59	Аналитический метод	0.10	Закрепление отсутствует
1313	664610.42	1331601.61	Аналитический метод	0.10	Закрепление отсутствует
1314	664582.59	1331566.15	Аналитический метод	0.10	Закрепление отсутствует
1315	664505.76	1331459.20	Аналитический метод	0.10	Закрепление отсутствует
1316	664471.23	1331411.96	Аналитический метод	0.10	Закрепление отсутствует
1317	664460.98	1331400.09	Аналитический метод	0.10	Закрепление отсутствует
1318	664452.55	1331391.24	Аналитический метод	0.10	Закрепление отсутствует
1319	664259.82	1331209.62	Аналитический метод	0.10	Закрепление отсутствует
1320	664208.62	1331159.95	Аналитический метод	0.10	Закрепление отсутствует
1321	664082.86	1331038.51	Аналитический метод	0.10	Закрепление отсутствует
1322	664053.52	1331012.02	Аналитический метод	0.10	Закрепление отсутствует

2. Сведения о характерных точках границ объекта					
Обозначение характерных точек границ	Координаты, м		Метод определения координат характерной точки	Средняя квадратическая погрешность положения характерной точки (Mt), м	Описание обозначения точки на местности (при наличии)
	X	Y			
1	2	3	4	5	6
1323	664041.70	1331003.28	Аналитический метод	0.10	Закрепление отсутствует
1324	664027.96	1330994.44	Аналитический метод	0.10	Закрепление отсутствует
1325	664019.95	1330991.32	Аналитический метод	0.10	Закрепление отсутствует
1326	664011.07	1330988.84	Аналитический метод	0.10	Закрепление отсутствует
1327	663984.31	1330983.63	Аналитический метод	0.10	Закрепление отсутствует
1328	663983.36	1330983.43	Аналитический метод	0.10	Закрепление отсутствует
1329	663970.48	1330980.40	Аналитический метод	0.10	Закрепление отсутствует
1330	663942.45	1330974.76	Аналитический метод	0.10	Закрепление отсутствует
1331	663941.71	1330974.60	Аналитический метод	0.10	Закрепление отсутствует
1332	663869.59	1330957.81	Аналитический метод	0.10	Закрепление отсутствует
1333	663766.31	1330934.80	Аналитический метод	0.10	Закрепление отсутствует
1334	663590.92	1330895.49	Аналитический метод	0.10	Закрепление отсутствует
1335	663492.80	1330872.96	Аналитический метод	0.10	Закрепление отсутствует
1336	663278.73	1330825.79	Аналитический метод	0.10	Закрепление отсутствует
1337	663029.11	1330770.86	Аналитический метод	0.10	Закрепление отсутствует
1338	662789.88	1330714.78	Аналитический метод	0.10	Закрепление отсутствует
1339	662539.49	1330659.42	Аналитический метод	0.10	Закрепление отсутствует
1340	662301.65	1330606.38	Аналитический метод	0.10	Закрепление отсутствует
1341	661836.26	1330503.08	Аналитический метод	0.10	Закрепление отсутствует
1342	661658.01	1330469.42	Аналитический метод	0.10	Закрепление отсутствует
1343	661344.83	1330410.96	Аналитический метод	0.10	Закрепление отсутствует
1344	661082.21	1330361.21	Аналитический метод	0.10	Закрепление отсутствует
1345	660846.15	1330317.82	Аналитический метод	0.10	Закрепление отсутствует
1346	660593.97	1330269.69	Аналитический метод	0.10	Закрепление отсутствует
1347	660358.77	1330226.00	Аналитический метод	0.10	Закрепление отсутствует

2. Сведения о характерных точках границ объекта					
Обозначение характерных точек границ	Координаты, м		Метод определения координат характерной точки	Средняя квадратическая погрешность положения характерной точки (M _t), м	Описание обозначения точки на местности (при наличии)
	X	Y			
1	2	3	4	5	6
1348	660265.69	1330208.35	Аналитический метод	0.10	Закрепление отсутствует
1349	660173.75	1330194.35	Аналитический метод	0.10	Закрепление отсутствует
1350	660172.10	1330194.04	Аналитический метод	0.10	Закрепление отсутствует
1351	660154.04	1330190.04	Аналитический метод	0.10	Закрепление отсутствует
1352	660150.68	1330189.04	Аналитический метод	0.10	Закрепление отсутствует
1353	660132.95	1330182.40	Аналитический метод	0.10	Закрепление отсутствует
1354	660129.22	1330180.64	Аналитический метод	0.10	Закрепление отсутствует
1355	660128.70	1330180.33	Аналитический метод	0.10	Закрепление отсутствует
1356	660106.56	1330166.83	Аналитический метод	0.10	Закрепление отсутствует
1357	660103.97	1330165.02	Аналитический метод	0.10	Закрепление отсутствует
1358	660062.20	1330131.64	Аналитический метод	0.10	Закрепление отсутствует
1359	660024.58	1330101.45	Аналитический метод	0.10	Закрепление отсутствует
1360	660020.44	1330097.22	Аналитический метод	0.10	Закрепление отсутствует
1361	660014.70	1330089.78	Аналитический метод	0.10	Закрепление отсутствует
1362	660012.84	1330087.01	Аналитический метод	0.10	Закрепление отсутствует
1363	660010.86	1330082.69	Аналитический метод	0.10	Закрепление отсутствует
1364	660007.59	1330073.24	Аналитический метод	0.10	Закрепление отсутствует
1365	660006.74	1330070.15	Аналитический метод	0.10	Закрепление отсутствует
1366	660003.00	1330052.08	Аналитический метод	0.10	Закрепление отсутствует
1367	660001.95	1330045.90	Аналитический метод	0.10	Закрепление отсутствует
1368	660001.61	1330042.32	Аналитический метод	0.10	Закрепление отсутствует
1369	660000.87	1330012.25	Аналитический метод	0.10	Закрепление отсутствует
1370	659999.53	1329989.68	Аналитический метод	0.10	Закрепление отсутствует
1371	659998.91	1329983.41	Аналитический метод	0.10	Закрепление отсутствует
1372	659996.72	1329973.75	Аналитический метод	0.10	Закрепление отсутствует

2. Сведения о характерных точках границ объекта					
Обозначение характерных точек границ	Координаты, м		Метод определения координат характерной точки	Средняя квадратическая погрешность положения характерной точки (M _t), м	Описание обозначения точки на местности (при наличии)
	X	Y			
1	2	3	4	5	6
1373	659992.69	1329961.07	Аналитический метод	0.10	Закрепление отсутствует
1374	659980.64	1329928.63	Аналитический метод	0.10	Закрепление отсутствует
1375	659786.16	1329470.64	Аналитический метод	0.10	Закрепление отсутствует
1376	659706.65	1329282.05	Аналитический метод	0.10	Закрепление отсутствует
1377	659643.24	1329132.56	Аналитический метод	0.10	Закрепление отсутствует
1378	659642.45	1329130.46	Аналитический метод	0.10	Закрепление отсутствует
1379	659635.09	1329107.59	Аналитический метод	0.10	Закрепление отсутствует
1380	659634.61	1329105.88	Аналитический метод	0.10	Закрепление отсутствует
1381	659629.69	1329085.81	Аналитический метод	0.10	Закрепление отсутствует
1382	659628.97	1329079.86	Аналитический метод	0.10	Закрепление отсутствует
1383	659629.02	1329078.29	Аналитический метод	0.10	Закрепление отсутствует
1384	659629.93	1329063.87	Аналитический метод	0.10	Закрепление отсутствует
1385	659630.13	1329061.91	Аналитический метод	0.10	Закрепление отсутствует
1386	659632.58	1329044.75	Аналитический метод	0.10	Закрепление отсутствует
1387	659632.97	1329042.65	Аналитический метод	0.10	Закрепление отсутствует
1388	659654.94	1328947.68	Аналитический метод	0.10	Закрепление отсутствует
1389	659676.77	1328849.18	Аналитический метод	0.10	Закрепление отсутствует
1390	659677.57	1328844.97	Аналитический метод	0.10	Закрепление отсутствует
1391	659683.56	1328819.97	Аналитический метод	0.10	Закрепление отсутствует
1392	659686.04	1328807.07	Аналитический метод	0.10	Закрепление отсутствует
1393	659686.11	1328806.71	Аналитический метод	0.10	Закрепление отсутствует
1394	659689.46	1328790.58	Аналитический метод	0.10	Закрепление отсутствует
1395	659692.33	1328777.48	Аналитический метод	0.10	Закрепление отсутствует
1396	659693.43	1328773.83	Аналитический метод	0.10	Закрепление отсутствует
1397	659698.36	1328761.05	Аналитический метод	0.10	Закрепление отсутствует

2. Сведения о характерных точках границ объекта					
Обозначение характерных точек границ	Координаты, м		Метод определения координат характерной точки	Средняя квадратическая погрешность положения характерной точки (Mt), м	Описание обозначения точки на местности (при наличии)
	X	Y			
1	2	3	4	5	6
1398	659700.02	1328757.56	Аналитический метод	0.10	Закрепление отсутствует
1399	659728.77	1328707.72	Аналитический метод	0.10	Закрепление отсутствует
1400	659729.31	1328706.83	Аналитический метод	0.10	Закрепление отсутствует
1401	659924.51	1328399.07	Аналитический метод	0.10	Закрепление отсутствует
1402	660014.18	1328259.02	Аналитический метод	0.10	Закрепление отсутствует
1403	660115.59	1328099.53	Аналитический метод	0.10	Закрепление отсутствует
1404	660167.86	1328017.58	Аналитический метод	0.10	Закрепление отсутствует
1405	660278.79	1327843.11	Аналитический метод	0.10	Закрепление отсутствует
1406	660390.44	1327668.68	Аналитический метод	0.10	Закрепление отсутствует
1407	660461.85	1327554.84	Аналитический метод	0.10	Закрепление отсутствует
1408	660556.63	1327404.48	Аналитический метод	0.10	Закрепление отсутствует
1409	660653.60	1327252.84	Аналитический метод	0.10	Закрепление отсутствует
1410	660665.54	1327227.54	Аналитический метод	0.10	Закрепление отсутствует
1411	660690.65	1327170.36	Аналитический метод	0.10	Закрепление отсутствует
1412	660778.10	1326960.33	Аналитический метод	0.10	Закрепление отсутствует
1413	660844.62	1326797.10	Аналитический метод	0.10	Закрепление отсутствует
1414	660953.74	1326534.05	Аналитический метод	0.10	Закрепление отсутствует
1415	660953.85	1326533.78	Аналитический метод	0.10	Закрепление отсутствует
1416	660967.02	1326503.05	Аналитический метод	0.10	Закрепление отсутствует
1417	660981.23	1326470.18	Аналитический метод	0.10	Закрепление отсутствует
1418	661036.48	1326336.85	Аналитический метод	0.10	Закрепление отсутствует
1419	661107.83	1326160.79	Аналитический метод	0.10	Закрепление отсутствует
1420	661171.16	1326012.49	Аналитический метод	0.10	Закрепление отсутствует
1421	661191.07	1325953.26	Аналитический метод	0.10	Закрепление отсутствует
1422	661191.67	1325940.92	Аналитический метод	0.10	Закрепление отсутствует

2. Сведения о характерных точках границ объекта					
Обозначение характерных точек границ	Координаты, м		Метод определения координат характерной точки	Средняя квадратическая погрешность положения характерной точки (Mt), м	Описание обозначения точки на местности (при наличии)
	X	Y			
1	2	3	4	5	6
1423	661188.33	1325920.97	Аналитический метод	0.10	Закрепление отсутствует
1424	661177.47	1325890.80	Аналитический метод	0.10	Закрепление отсутствует
1425	661177.38	1325890.54	Аналитический метод	0.10	Закрепление отсутствует
1426	661144.81	1325796.86	Аналитический метод	0.10	Закрепление отсутствует
1427	661096.25	1325660.32	Аналитический метод	0.10	Закрепление отсутствует
1428	661012.51	1325419.49	Аналитический метод	0.10	Закрепление отсутствует
1429	661012.44	1325419.29	Аналитический метод	0.10	Закрепление отсутствует
1430	660909.32	1325114.36	Аналитический метод	0.10	Закрепление отсутствует
1431	660852.39	1324945.49	Аналитический метод	0.10	Закрепление отсутствует
1432	660784.13	1324741.78	Аналитический метод	0.10	Закрепление отсутствует
1433	660693.70	1324472.13	Аналитический метод	0.10	Закрепление отсутствует
1434	660606.52	1324210.35	Аналитический метод	0.10	Закрепление отсутствует
1435	660581.81	1324134.73	Аналитический метод	0.10	Закрепление отсутствует
1436	660576.32	1324118.55	Аналитический метод	0.10	Закрепление отсутствует
1437	660564.86	1324079.01	Аналитический метод	0.10	Закрепление отсутствует
1438	660563.88	1324072.86	Аналитический метод	0.10	Закрепление отсутствует
1439	660563.60	1324063.67	Аналитический метод	0.10	Закрепление отсутствует
1440	660564.29	1324057.85	Аналитический метод	0.10	Закрепление отсутствует
1441	660566.14	1324050.12	Аналитический метод	0.10	Закрепление отсутствует
1442	660568.30	1324044.36	Аналитический метод	0.10	Закрепление отсутствует
1443	660574.92	1324031.70	Аналитический метод	0.10	Закрепление отсутствует
1444	660575.42	1324030.78	Аналитический метод	0.10	Закрепление отсутствует
1445	660576.48	1324029.11	Аналитический метод	0.10	Закрепление отсутствует
1446	660579.24	1324025.10	Аналитический метод	0.10	Закрепление отсутствует
1447	660580.36	1324023.59	Аналитический метод	0.10	Закрепление отсутствует

2. Сведения о характерных точках границ объекта					
Обозначение характерных точек границ	Координаты, м		Метод определения координат характерной точки	Средняя квадратическая погрешность положения характерной точки (Mt), м	Описание обозначения точки на местности (при наличии)
	X	Y			
1	2	3	4	5	6
1448	660588.39	1324013.63	Аналитический метод	0.10	Закрепление отсутствует
1449	660587.91	1324010.16	Аналитический метод	0.10	Закрепление отсутствует
1450	660586.15	1324001.35	Аналитический метод	0.10	Закрепление отсутствует
1451	660580.77	1323980.99	Аналитический метод	0.10	Закрепление отсутствует
1452	660539.89	1323860.75	Аналитический метод	0.10	Закрепление отсутствует
1453	660523.58	1323813.92	Аналитический метод	0.10	Закрепление отсутствует
1454	660439.58	1323577.00	Аналитический метод	0.10	Закрепление отсутствует
1455	660429.21	1323548.91	Аналитический метод	0.10	Закрепление отсутствует
1456	660164.06	1322782.95	Аналитический метод	0.10	Закрепление отсутствует
1457	659986.99	1322258.70	Аналитический метод	0.10	Закрепление отсутствует
1458	659968.22	1322214.45	Аналитический метод	0.10	Закрепление отсутствует
1459	659967.69	1322213.10	Аналитический метод	0.10	Закрепление отсутствует
1460	659821.71	1321804.54	Аналитический метод	0.10	Закрепление отсутствует
1461	659797.20	1321734.36	Аналитический метод	0.10	Закрепление отсутствует
1462	659659.67	1321320.39	Аналитический метод	0.10	Закрепление отсутствует
1463	659504.43	1320804.89	Аналитический метод	0.10	Закрепление отсутствует
1464	659503.60	1320801.06	Аналитический метод	0.10	Закрепление отсутствует
1465	659503.03	1320796.88	Аналитический метод	0.10	Закрепление отсутствует
1466	659502.94	1320796.18	Аналитический метод	0.10	Закрепление отсутствует
1467	659454.77	1320350.00	Аналитический метод	0.10	Закрепление отсутствует
1468	659435.06	1320139.19	Аналитический метод	0.10	Закрепление отсутствует
1469	659431.12	1320103.42	Аналитический метод	0.10	Закрепление отсутствует
1470	659430.97	1320100.68	Аналитический метод	0.10	Закрепление отсутствует
1471	659431.04	1320098.85	Аналитический метод	0.10	Закрепление отсутствует
1472	659432.68	1320076.42	Аналитический метод	0.10	Закрепление отсутствует

2. Сведения о характерных точках границ объекта					
Обозначение характерных точек границ	Координаты, м		Метод определения координат характерной точки	Средняя квадратическая погрешность положения характерной точки (Mt), м	Описание обозначения точки на местности (при наличии)
	X	Y			
1	2	3	4	5	6
1473	659425.61	1319994.69	Аналитический метод	0.10	Закрепление отсутствует
1474	659425.31	1319992.02	Аналитический метод	0.10	Закрепление отсутствует
1475	659425.18	1319990.60	Аналитический метод	0.10	Закрепление отсутствует
1476	659425.06	1319988.53	Аналитический метод	0.10	Закрепление отсутствует
1477	659414.49	1319805.62	Аналитический метод	0.10	Закрепление отсутствует
1478	659396.03	1319554.61	Аналитический метод	0.10	Закрепление отсутствует
1479	659387.70	1319404.23	Аналитический метод	0.10	Закрепление отсутствует
1480	659329.31	1318746.83	Аналитический метод	0.10	Закрепление отсутствует
1481	659241.27	1317695.87	Аналитический метод	0.10	Закрепление отсутствует
1482	659207.34	1317297.65	Аналитический метод	0.10	Закрепление отсутствует
1483	659161.40	1316750.58	Аналитический метод	0.10	Закрепление отсутствует
1484	659211.22	1316746.40	Аналитический метод	0.10	Закрепление отсутствует
1485	659257.16	1317293.45	Аналитический метод	0.10	Закрепление отсутствует
1486	659291.09	1317691.65	Аналитический метод	0.10	Закрепление отсутствует
1487	659379.13	1318742.59	Аналитический метод	0.10	Закрепление отсутствует
1488	659437.54	1319400.22	Аналитический метод	0.10	Закрепление отсутствует
1489	659445.94	1319551.62	Аналитический метод	0.10	Закрепление отсутствует
1490	659464.37	1319802.15	Аналитический метод	0.10	Закрепление отсутствует
1491	659474.98	1319985.64	Аналитический метод	0.10	Закрепление отсутствует
1492	659475.06	1319986.99	Аналитический метод	0.10	Закрепление отсутствует
1493	659475.32	1319989.31	Аналитический метод	0.10	Закрепление отсутствует
1494	659475.40	1319990.03	Аналитический метод	0.10	Закрепление отсутствует
1495	659482.67	1320074.11	Аналитический метод	0.10	Закрепление отсутствует
1496	659482.76	1320076.26	Аналитический метод	0.10	Закрепление отсутствует
1497	659482.69	1320078.09	Аналитический метод	0.10	Закрепление отсутствует

2. Сведения о характерных точках границ объекта					
Обозначение характерных точек границ	Координаты, м		Метод определения координат характерной точки	Средняя квадратическая погрешность положения характерной точки (Mt), м	Описание обозначения точки на местности (при наличии)
	X	Y			
1	2	3	4	5	6
1498	659481.07	1320100.22	Аналитический метод	0.10	Закрепление отсутствует
1499	659484.78	1320133.92	Аналитический метод	0.10	Закрепление отсутствует
1500	659504.53	1320345.16	Аналитический метод	0.10	Закрепление отсутствует
1501	659552.62	1320790.47	Аналитический метод	0.10	Закрепление отсутствует
1502	659552.88	1320792.35	Аналитический метод	0.10	Закрепление отсутствует
1503	659707.45	1321305.63	Аналитический метод	0.10	Закрепление отсутствует
1504	659844.58	1321718.42	Аналитический метод	0.10	Закрепление отсутствует
1505	659868.88	1321787.97	Аналитический метод	0.10	Закрепление отсутствует
1506	660014.53	1322195.59	Аналитический метод	0.10	Закрепление отсутствует
1507	660033.38	1322240.05	Аналитический метод	0.10	Закрепление отсутствует
1508	660034.06	1322241.81	Аналитический метод	0.10	Закрепление отсутствует
1509	660211.41	1322766.86	Аналитический метод	0.10	Закрепление отсутствует
1510	660486.65	1323560.14	Аналитический метод	0.10	Закрепление отсутствует
1511	660570.73	1323797.28	Аналитический метод	0.10	Закрепление отсутствует
1512	660587.14	1323844.40	Аналитический метод	0.10	Закрепление отсутствует
1513	660628.89	1323967.39	Аналитический метод	0.10	Закрепление отсутствует
1514	660635.02	1323990.79	Аналитический метод	0.10	Закрепление отсутствует
1515	660637.08	1324001.08	Аналитический метод	0.10	Закрепление отсутствует
1516	660638.27	1324009.31	Аналитический метод	0.10	Закрепление отсутствует
1517	660638.50	1324012.73	Аналитический метод	0.10	Закрепление отсутствует
1518	660638.16	1324020.59	Аналитический метод	0.10	Закрепление отсутствует
1519	660636.82	1324027.59	Аналитический метод	0.10	Закрепление отсутствует
1520	660634.86	1324033.27	Аналитический метод	0.10	Закрепление отсутствует
1521	660632.88	1324037.62	Аналитический метод	0.10	Закрепление отсутствует
1522	660630.70	1324040.80	Аналитический метод	0.10	Закрепление отсутствует

2. Сведения о характерных точках границ объекта					
Обозначение характерных точек границ	Координаты, м		Метод определения координат характерной точки	Средняя квадратическая погрешность положения характерной точки (Mt), м	Описание обозначения точки на местности (при наличии)
	X	Y			
1	2	3	4	5	6
1523	660619.89	1324054.22	Аналитический метод	0.10	Закрепление отсутствует
1524	660618.52	1324056.21	Аналитический метод	0.10	Закрепление отсутствует
1525	660614.04	1324064.78	Аналитический метод	0.10	Закрепление отсутствует
1526	660613.70	1324066.22	Аналитический метод	0.10	Закрепление отсутствует
1527	660613.76	1324068.11	Аналитический метод	0.10	Закрепление отсутствует
1528	660624.18	1324104.07	Аналитический метод	0.10	Закрепление отсутствует
1529	660629.18	1324118.74	Аналитический метод	0.10	Закрепление отсутствует
1530	660654.02	1324194.75	Аналитический метод	0.10	Закрепление отсутствует
1531	660741.13	1324456.31	Аналитический метод	0.10	Закрепление отсутствует
1532	660831.53	1324725.88	Аналитический метод	0.10	Закрепление отсутствует
1533	660899.79	1324929.58	Аналитический метод	0.10	Закрепление отсутствует
1534	660956.70	1325098.37	Аналитический метод	0.10	Закрепление отсутствует
1535	661059.77	1325403.17	Аналитический метод	0.10	Закрепление отсутствует
1536	661143.44	1325643.82	Аналитический метод	0.10	Закрепление отсутствует
1537	661191.94	1325780.19	Аналитический метод	0.10	Закрепление отсутствует
1538	661224.56	1325873.99	Аналитический метод	0.10	Закрепление отсутствует
1539	661236.14	1325906.15	Аналитический метод	0.10	Закрепление отсутствует
1540	661237.28	1325910.50	Аналитический метод	0.10	Закрепление отсутствует
1541	661241.43	1325935.33	Аналитический метод	0.10	Закрепление отсутствует
1542	661241.77	1325939.45	Аналитический метод	0.10	Закрепление отсутствует
1543	661240.84	1325959.16	Аналитический метод	0.10	Закрепление отсутствует
1544	661239.57	1325965.91	Аналитический метод	0.10	Закрепление отсутствует
1545	661218.24	1326029.37	Аналитический метод	0.10	Закрепление отсутствует
1546	661153.90	1326180.21	Аналитический метод	0.10	Закрепление отсутствует
1547	661082.78	1326355.72	Аналитический метод	0.10	Закрепление отсутствует

2. Сведения о характерных точках границ объекта					
Обозначение характерных точек границ	Координаты, м		Метод определения координат характерной точки	Средняя квадратическая погрешность положения характерной точки (Mt), м	Описание обозначения точки на местности (при наличии)
	X	Y			
1	2	3	4	5	6
1548	661027.35	1326489.49	Аналитический метод	0.10	Закрепление отсутствует
1549	661012.96	1326522.78	Аналитический метод	0.10	Закрепление отсутствует
1550	660999.87	1326553.34	Аналитический метод	0.10	Закрепление отсутствует
1551	660890.83	1326816.19	Аналитический метод	0.10	Закрепление отсутствует
1552	660824.37	1326979.28	Аналитический метод	0.10	Закрепление отсутствует
1553	660736.53	1327190.24	Аналитический метод	0.10	Закрепление отсутствует
1554	660711.18	1327247.95	Аналитический метод	0.10	Закрепление отсутствует
1555	660710.90	1327248.56	Аналитический метод	0.10	Закрепление отсутствует
1556	660698.14	1327275.62	Аналитический метод	0.10	Закрепление отсутствует
1557	660697.18	1327277.46	Аналитический метод	0.10	Закрепление отсутствует
1558	660598.80	1327431.35	Аналитический метод	0.10	Закрепление отсутствует
1559	660504.16	1327581.48	Аналитический метод	0.10	Закрепление отсутствует
1560	660432.74	1327695.34	Аналитический метод	0.10	Закрепление отсутствует
1561	660432.62	1327695.54	Аналитический метод	0.10	Закрепление отсутствует
1562	660320.93	1327870.04	Аналитический метод	0.10	Закрепление отсутствует
1563	660210.05	1328044.42	Аналитический метод	0.10	Закрепление отсутствует
1564	660157.76	1328126.40	Аналитический метод	0.10	Закрепление отсутствует
1565	660056.31	1328285.95	Аналитический метод	0.10	Закрепление отсутствует
1566	659966.70	1328425.90	Аналитический метод	0.10	Закрепление отсутствует
1567	659771.81	1328733.17	Аналитический метод	0.10	Закрепление отсутствует
1568	659744.31	1328780.86	Аналитический метод	0.10	Закрепление отсутствует
1569	659740.76	1328790.05	Аналитический метод	0.10	Закрепление отсутствует
1570	659738.39	1328800.88	Аналитический метод	0.10	Закрепление отсутствует
1571	659735.11	1328816.69	Аналитический метод	0.10	Закрепление отсутствует
1572	659732.55	1328829.98	Аналитический метод	0.10	Закрепление отсутствует

2. Сведения о характерных точках границ объекта					
Обозначение характерных точек границ	Координаты, м		Метод определения координат характерной точки	Средняя квадратическая погрешность положения характерной точки (Mt), м	Описание обозначения точки на местности (при наличии)
	X	Y			
1	2	3	4	5	6
1573	659726.58	1328854.90	Аналитический метод	0.10	Закрепление отсутствует
1574	659725.82	1328858.89	Аналитический метод	0.10	Закрепление отсутствует
1575	659703.73	1328958.61	Аналитический метод	0.10	Закрепление отсутствует
1576	659703.68	1328958.83	Аналитический метод	0.10	Закрепление отсутствует
1577	659681.93	1329052.87	Аналитический метод	0.10	Закрепление отсутствует
1578	659679.77	1329068.00	Аналитический метод	0.10	Закрепление отсутствует
1579	659679.16	1329077.62	Аналитический метод	0.10	Закрепление отсутствует
1580	659682.96	1329093.12	Аналитический метод	0.10	Закрепление отсутствует
1581	659689.70	1329114.07	Аналитический метод	0.10	Закрепление отсутствует
1582	659752.69	1329262.55	Аналитический метод	0.10	Закрепление отсутствует
1583	659832.19	1329451.13	Аналитический метод	0.10	Закрепление отсутствует
1584	660026.88	1329909.62	Аналитический метод	0.10	Закрепление отсутствует
1585	660039.76	1329944.21	Аналитический метод	0.10	Закрепление отсутствует
1586	660044.69	1329959.61	Аналитический метод	0.10	Закрепление отсутствует
1587	660045.25	1329961.67	Аналитический метод	0.10	Закрепление отсутствует
1588	660048.01	1329973.87	Аналитический метод	0.10	Закрепление отсутствует
1589	660048.51	1329976.91	Аналитический метод	0.10	Закрепление отсутствует
1590	660049.34	1329985.22	Аналитический метод	0.10	Закрепление отсутствует
1591	660050.81	1330009.72	Аналитический метод	0.10	Закрепление отсутствует
1592	660051.55	1330039.30	Аналитический метод	0.10	Закрепление отсутствует
1593	660052.22	1330043.25	Аналитический метод	0.10	Закрепление отсутствует
1594	660055.37	1330058.40	Аналитический метод	0.10	Закрепление отсутствует
1595	660056.78	1330062.47	Аналитический метод	0.10	Закрепление отсутствует
1596	660058.20	1330064.32	Аналитический метод	0.10	Закрепление отсутствует
1597	660093.48	1330092.63	Аналитический метод	0.10	Закрепление отсутствует

2. Сведения о характерных точках границ объекта					
Обозначение характерных точек границ	Координаты, м		Метод определения координат характерной точки	Средняя квадратическая погрешность положения характерной точки (Mt), м	Описание обозначения точки на местности (при наличии)
	X	Y			
1	2	3	4	5	6
1598	660133.95	1330124.97	Аналитический метод	0.10	Закрепление отсутствует
1599	660152.71	1330136.41	Аналитический метод	0.10	Закрепление отсутствует
1600	660166.57	1330141.60	Аналитический метод	0.10	Закрепление отсутствует
1601	660182.10	1330145.04	Аналитический метод	0.10	Закрепление отсутствует
1602	660273.66	1330158.98	Аналитический метод	0.10	Закрепление отсутствует
1603	660368.04	1330176.87	Аналитический метод	0.10	Закрепление отсутствует
1604	660603.29	1330220.56	Аналитический метод	0.10	Закрепление отсутствует
1605	660855.44	1330268.69	Аналитический метод	0.10	Закрепление отсутствует
1606	661091.32	1330312.04	Аналитический метод	0.10	Закрепление отсутствует
1607	661354.04	1330361.81	Аналитический метод	0.10	Закрепление отсутствует
1608	661667.26	1330420.28	Аналитический метод	0.10	Закрепление отсутствует
1609	661845.93	1330454.02	Аналитический метод	0.10	Закрепление отсутствует
1610	662312.52	1330557.58	Аналитический метод	0.10	Закрепление отсутствует
1611	662550.31	1330610.60	Аналитический метод	0.10	Закрепление отсутствует
1612	662801.14	1330666.06	Аналитический метод	0.10	Закрепление отсутствует
1613	663040.02	1330722.06	Аналитический метод	0.10	Закрепление отсутствует
1614	663289.48	1330776.95	Аналитический метод	0.10	Закрепление отсутствует
1615	663503.67	1330824.16	Аналитический метод	0.10	Закрепление отсутствует
1616	663503.88	1330824.20	Аналитический метод	0.10	Закрепление отсутствует
1617	663602.04	1330846.74	Аналитический метод	0.10	Закрепление отсутствует
1618	663777.20	1330886.00	Аналитический метод	0.10	Закрепление отсутствует
1619	663880.58	1330909.03	Аналитический метод	0.10	Закрепление отсутствует
1620	663880.81	1330909.08	Аналитический метод	0.10	Закрепление отсутствует
1621	663952.68	1330925.82	Аналитический метод	0.10	Закрепление отсутствует
1622	663980.74	1330931.46	Аналитический метод	0.10	Закрепление отсутствует

2. Сведения о характерных точках границ объекта					
Обозначение характерных точек границ	Координаты, м		Метод определения координат характерной точки	Средняя квадратическая погрешность положения характерной точки (Mt), м	Описание обозначения точки на местности (при наличии)
	X	Y			
1	2	3	4	5	6
1623	663981.53	1330931.63	Аналитический метод	0.10	Закрепление отсутствует
1624	663994.33	1330934.64	Аналитический метод	0.10	Закрепление отсутствует
1625	664021.61	1330939.95	Аналитический метод	0.10	Закрепление отсутствует
1626	664023.58	1330940.42	Аналитический метод	0.10	Закрепление отсутствует
1627	664034.62	1330943.51	Аналитический метод	0.10	Закрепление отсутствует
1628	664036.95	1330944.29	Аналитический метод	0.10	Закрепление отсутствует
1629	664048.45	1330948.77	Аналитический метод	0.10	Закрепление отсутствует
1630	664051.88	1330950.41	Аналитический метод	0.10	Закрепление отсутствует
1631	664052.91	1330951.04	Аналитический метод	0.10	Закрепление отсутствует
1632	664069.44	1330961.68	Аналитический метод	0.10	Закрепление отсутствует
1633	664070.77	1330962.59	Аналитический метод	0.10	Закрепление отсутствует
1634	664084.22	1330972.53	Аналитический метод	0.10	Закрепление отсутствует
1635	664086.11	1330974.08	Аналитический метод	0.10	Закрепление отсутствует
1636	664116.67	1331001.67	Аналитический метод	0.10	Закрепление отсутствует
1637	664243.42	1331124.05	Аналитический метод	0.10	Закрепление отсутствует
1638	664294.51	1331173.61	Аналитический метод	0.10	Закрепление отсутствует
1639	664487.33	1331355.32	Аналитический метод	0.10	Закрепление отсутствует
1640	664488.28	1331356.26	Аналитический метод	0.10	Закрепление отсутствует
1641	664497.60	1331366.04	Аналитический метод	0.10	Закрепление отсутствует
1642	664498.42	1331366.95	Аналитический метод	0.10	Закрепление отсутствует
1643	664509.73	1331380.05	Аналитический метод	0.10	Закрепление отсутствует
1644	664510.99	1331381.64	Аналитический метод	0.10	Закрепление отсутствует
1645	664546.30	1331429.94	Аналитический метод	0.10	Закрепление отсутствует
1646	664622.88	1331536.54	Аналитический метод	0.10	Закрепление отсутствует
1647	664648.93	1331569.69	Аналитический метод	0.10	Закрепление отсутствует

2. Сведения о характерных точках границ объекта					
Обозначение характерных точек границ	Координаты, м		Метод определения координат характерной точки	Средняя квадратическая погрешность положения характерной точки (Mt), м	Описание обозначения точки на местности (при наличии)
	X	Y			
1	2	3	4	5	6
1648	664652.46	1331573.33	Аналитический метод	0.10	Закрепление отсутствует
1649	664654.35	1331574.24	Аналитический метод	0.10	Закрепление отсутствует
1650	664679.71	1331582.33	Аналитический метод	0.10	Закрепление отсутствует
1651	664688.22	1331584.47	Аналитический метод	0.10	Закрепление отсутствует
1652	664698.27	1331587.49	Аналитический метод	0.10	Закрепление отсутствует
1653	664701.72	1331588.82	Аналитический метод	0.10	Закрепление отсутствует
1654	664707.88	1331591.74	Аналитический метод	0.10	Закрепление отсутствует
1655	664709.67	1331592.68	Аналитический метод	0.10	Закрепление отсутствует
1656	664716.23	1331598.15	Аналитический метод	0.10	Закрепление отсутствует
1657	664725.89	1331609.53	Аналитический метод	0.10	Закрепление отсутствует
1658	664808.28	1331709.38	Аналитический метод	0.10	Закрепление отсутствует
1659	664901.23	1331818.78	Аналитический метод	0.10	Закрепление отсутствует
1660	664901.83	1331819.51	Аналитический метод	0.10	Закрепление отсутствует
1661	664964.40	1331899.06	Аналитический метод	0.10	Закрепление отсутствует
1662	665077.13	1332037.83	Аналитический метод	0.10	Закрепление отсутствует
1663	665077.40	1332038.15	Аналитический метод	0.10	Закрепление отсутствует
1664	665169.08	1332154.96	Аналитический метод	0.10	Закрепление отсутствует
1665	665212.23	1332210.29	Аналитический метод	0.10	Закрепление отсутствует
1666	665290.59	1332306.92	Аналитический метод	0.10	Закрепление отсутствует
1667	665290.75	1332307.13	Аналитический метод	0.10	Закрепление отсутствует
1668	665420.76	1332470.90	Аналитический метод	0.10	Закрепление отсутствует
1669	665451.73	1332509.31	Аналитический метод	0.10	Закрепление отсутствует
1670	665454.34	1332512.40	Аналитический метод	0.10	Закрепление отсутствует
1671	665482.15	1332546.87	Аналитический метод	0.10	Закрепление отсутствует
1672	665484.34	1332550.06	Аналитический метод	0.10	Закрепление отсутствует

2. Сведения о характерных точках границ объекта					
Обозначение характерных точек границ	Координаты, м		Метод определения координат характерной точки	Средняя квадратическая погрешность положения характерной точки (Mt), м	Описание обозначения точки на местности (при наличии)
	X	Y			
1	2	3	4	5	6
1673	665485.28	1332551.84	Аналитический метод	0.10	Закрепление отсутствует
1674	665488.90	1332559.47	Аналитический метод	0.10	Закрепление отсутствует
1675	665491.31	1332570.19	Аналитический метод	0.10	Закрепление отсутствует
1676	665491.13	1332578.52	Аналитический метод	0.10	Закрепление отсутствует
1677	665490.96	1332580.96	Аналитический метод	0.10	Закрепление отсутствует
1678	665487.82	1332607.01	Аналитический метод	0.10	Закрепление отсутствует
1679	665487.99	1332613.30	Аналитический метод	0.10	Закрепление отсутствует
1680	665488.74	1332616.13	Аналитический метод	0.10	Закрепление отсутствует
1681	665506.71	1332663.69	Аналитический метод	0.10	Закрепление отсутствует
1682	665508.87	1332668.42	Аналитический метод	0.10	Закрепление отсутствует
1683	665512.58	1332673.87	Аналитический метод	0.10	Закрепление отсутствует
1684	665625.60	1332803.38	Аналитический метод	0.10	Закрепление отсутствует
1685	665637.93	1332816.20	Аналитический метод	0.10	Закрепление отсутствует
1686	665641.15	1332819.44	Аналитический метод	0.10	Закрепление отсутствует
1687	665642.27	1332820.64	Аналитический метод	0.10	Закрепление отсутствует
1688	665664.27	1332845.88	Аналитический метод	0.10	Закрепление отсутствует
1689	665670.26	1332853.38	Аналитический метод	0.10	Закрепление отсутствует
1690	665676.47	1332861.14	Аналитический метод	0.10	Закрепление отсутствует
1691	665682.95	1332869.31	Аналитический метод	0.10	Закрепление отсутствует
1692	665688.51	1332874.51	Аналитический метод	0.10	Закрепление отсутствует
1693	665694.30	1332879.49	Аналитический метод	0.10	Закрепление отсутствует
1694	665735.80	1332909.14	Аналитический метод	0.10	Закрепление отсутствует
1695	665749.47	1332919.49	Аналитический метод	0.10	Закрепление отсутствует
1696	665751.46	1332921.16	Аналитический метод	0.10	Закрепление отсутствует
1697	665763.46	1332932.40	Аналитический метод	0.10	Закрепление отсутствует

2. Сведения о характерных точках границ объекта					
Обозначение характерных точек границ	Координаты, м		Метод определения координат характерной точки	Средняя квадратическая погрешность положения характерной точки (Mt), м	Описание обозначения точки на местности (при наличии)
	X	Y			
1	2	3	4	5	6
1698	665765.16	1332934.16	Аналитический метод	0.10	Закрепление отсутствует
1699	665774.72	1332945.06	Аналитический метод	0.10	Закрепление отсутствует
1700	665789.11	1332961.10	Аналитический метод	0.10	Закрепление отсутствует
1701	665790.60	1332962.92	Аналитический метод	0.10	Закрепление отсутствует
1702	665791.73	1332964.44	Аналитический метод	0.10	Закрепление отсутствует
1703	665813.29	1332953.42	Аналитический метод	0.10	Закрепление отсутствует
1704	665821.36	1332950.90	Аналитический метод	0.10	Закрепление отсутствует
1705	665840.30	1332948.37	Аналитический метод	0.10	Закрепление отсутствует
1706	665843.61	1332948.15	Аналитический метод	0.10	Закрепление отсутствует
1707	665849.43	1332948.84	Аналитический метод	0.10	Закрепление отсутствует
1708	665919.57	1332965.64	Аналитический метод	0.10	Закрепление отсутствует
1709	665926.25	1332968.30	Аналитический метод	0.10	Закрепление отсутствует
1710	665947.97	1332982.40	Аналитический метод	0.10	Закрепление отсутствует
1711	665955.98	1332990.85	Аналитический метод	0.10	Закрепление отсутствует
1712	665957.28	1332993.43	Аналитический метод	0.10	Закрепление отсутствует
1713	666040.62	1333186.16	Аналитический метод	0.10	Закрепление отсутствует
1714	666041.70	1333189.17	Аналитический метод	0.10	Закрепление отсутствует
1715	666149.46	1333563.87	Аналитический метод	0.10	Закрепление отсутствует
1716	666149.88	1333565.59	Аналитический метод	0.10	Закрепление отсутствует
1717	666250.82	1334040.97	Аналитический метод	0.10	Закрепление отсутствует
1718	666490.35	1335455.62	Аналитический метод	0.10	Закрепление отсутствует
1719	666513.36	1335591.90	Аналитический метод	0.10	Закрепление отсутствует
1720	666516.76	1335612.16	Аналитический метод	0.10	Закрепление отсутствует
1721	666685.72	1336639.21	Аналитический метод	0.10	Закрепление отсутствует
1722	666877.70	1337800.83	Аналитический метод	0.10	Закрепление отсутствует

2. Сведения о характерных точках границ объекта					
Обозначение характерных точек границ	Координаты, м		Метод определения координат характерной точки	Средняя квадратическая погрешность положения характерной точки (Mt), м	Описание обозначения точки на местности (при наличии)
	X	Y			
1	2	3	4	5	6
1723	666921.35	1338028.93	Аналитический метод	0.10	Закрепление отсутствует
1724	666999.51	1338453.70	Аналитический метод	0.10	Закрепление отсутствует
1725	667141.74	1339194.97	Аналитический метод	0.10	Закрепление отсутствует
1726	667196.30	1339446.58	Аналитический метод	0.10	Закрепление отсутствует
1727	667238.65	1339641.58	Аналитический метод	0.10	Закрепление отсутствует
1728	667372.14	1340389.33	Аналитический метод	0.10	Закрепление отсутствует
1729	667372.53	1340393.72	Аналитический метод	0.10	Закрепление отсутствует
1730	667371.85	1340399.52	Аналитический метод	0.10	Закрепление отсутствует
1731	667207.93	1341086.58	Аналитический метод	0.10	Закрепление отсутствует
1732	667121.84	1341364.03	Аналитический метод	0.10	Закрепление отсутствует
1733	666948.03	1341985.01	Аналитический метод	0.10	Закрепление отсутствует
1734	666957.71	1342303.85	Аналитический метод	0.10	Закрепление отсутствует
1735	666985.95	1342557.79	Аналитический метод	0.10	Закрепление отсутствует
1736	667109.30	1343227.54	Аналитический метод	0.10	Закрепление отсутствует
1737	667241.07	1343821.40	Аналитический метод	0.10	Закрепление отсутствует
1738	667307.08	1344067.18	Аналитический метод	0.10	Закрепление отсутствует
1739	667466.93	1344649.08	Аналитический метод	0.10	Закрепление отсутствует
1740	667589.72	1345068.84	Аналитический метод	0.10	Закрепление отсутствует
1741	667590.54	1345072.82	Аналитический метод	0.10	Закрепление отсутствует
1742	667594.35	1345103.92	Аналитический метод	0.10	Закрепление отсутствует
1743	668109.09	1346086.97	Аналитический метод	0.10	Закрепление отсутствует
1744	668281.48	1346441.29	Аналитический метод	0.10	Закрепление отсутствует
1745	668282.75	1346444.41	Аналитический метод	0.10	Закрепление отсутствует
1746	668461.94	1346988.45	Аналитический метод	0.10	Закрепление отсутствует
1747	668473.73	1347018.33	Аналитический метод	0.10	Закрепление отсутствует

2. Сведения о характерных точках границ объекта					
Обозначение характерных точек границ	Координаты, м		Метод определения координат характерной точки	Средняя квадратическая погрешность положения характерной точки (Mt), м	Описание обозначения точки на местности (при наличии)
	X	Y			
1	2	3	4	5	6
1748	668504.04	1347091.75	Аналитический метод	0.10	Закрепление отсутствует
1749	668505.08	1347094.83	Аналитический метод	0.10	Закрепление отсутствует
1750	668509.46	1347111.18	Аналитический метод	0.10	Закрепление отсутствует
1751	668813.02	1348080.84	Аналитический метод	0.10	Закрепление отсутствует
1752	669106.64	1349135.73	Аналитический метод	0.10	Закрепление отсутствует
1753	669271.20	1349747.51	Аналитический метод	0.10	Закрепление отсутствует
1754	669433.49	1350424.67	Аналитический метод	0.10	Закрепление отсутствует
1755	669513.30	1350736.81	Аналитический метод	0.10	Закрепление отсутствует
1756	669683.87	1351397.62	Аналитический метод	0.10	Закрепление отсутствует
1757	669795.92	1351831.58	Аналитический метод	0.10	Закрепление отсутствует
1758	669987.85	1352633.40	Аналитический метод	0.10	Закрепление отсутствует
1759	670260.96	1352893.40	Аналитический метод	0.10	Закрепление отсутствует
1760	670897.52	1353475.28	Аналитический метод	0.10	Закрепление отсутствует
1761	670923.68	1353493.28	Аналитический метод	0.10	Закрепление отсутствует
1762	671007.49	1353506.87	Аналитический метод	0.10	Закрепление отсутствует
1763	671013.48	1353508.63	Аналитический метод	0.10	Закрепление отсутствует
1764	671046.94	1353523.22	Аналитический метод	0.10	Закрепление отсутствует
1765	671049.45	1353524.49	Аналитический метод	0.10	Закрепление отсутствует
1766	671052.07	1353526.23	Аналитический метод	0.10	Закрепление отсутствует
1767	671619.61	1353957.38	Аналитический метод	0.10	Закрепление отсутствует
1768	671676.70	1353994.37	Аналитический метод	0.10	Закрепление отсутствует
1769	671835.99	1354013.92	Аналитический метод	0.10	Закрепление отсутствует
1770	671838.31	1354014.31	Аналитический метод	0.10	Закрепление отсутствует
1771	671912.55	1354030.65	Аналитический метод	0.10	Закрепление отсутствует
1772	672205.82	1354061.89	Аналитический метод	0.10	Закрепление отсутствует

2. Сведения о характерных точках границ объекта					
Обозначение характерных точек границ	Координаты, м		Метод определения координат характерной точки	Средняя квадратическая погрешность положения характерной точки (Mt), м	Описание обозначения точки на местности (при наличии)
	X	Y			
1	2	3	4	5	6
1773	672539.63	1354094.55	Аналитический метод	0.10	Закрепление отсутствует
1774	672843.91	1354067.34	Аналитический метод	0.10	Закрепление отсутствует
1775	673792.14	1353760.40	Аналитический метод	0.10	Закрепление отсутствует
1776	673800.48	1353759.19	Аналитический метод	0.10	Закрепление отсутствует
1777	674414.43	1353774.86	Аналитический метод	0.10	Закрепление отсутствует
1778	674974.01	1353724.07	Аналитический метод	0.10	Закрепление отсутствует
1779	675164.26	1353694.04	Аналитический метод	0.10	Закрепление отсутствует
1780	675481.62	1353505.81	Аналитический метод	0.10	Закрепление отсутствует
1781	675481.87	1353505.66	Аналитический метод	0.10	Закрепление отсутствует
1782	675494.37	1353502.31	Аналитический метод	0.10	Закрепление отсутствует
1783	675787.01	1353519.08	Аналитический метод	0.10	Закрепление отсутствует
1784	676096.12	1353525.28	Аналитический метод	0.10	Закрепление отсутствует
1785	676108.12	1353528.62	Аналитический метод	0.10	Закрепление отсутствует
1786	676492.38	1353773.55	Аналитический метод	0.10	Закрепление отсутствует
1787	676539.30	1353783.94	Аналитический метод	0.10	Закрепление отсутствует
1788	676654.47	1353804.93	Аналитический метод	0.10	Закрепление отсутствует
1789	676942.19	1353826.72	Аналитический метод	0.10	Закрепление отсутствует
1790	677105.94	1353838.62	Аналитический метод	0.10	Закрепление отсутствует
1791	677111.05	1353839.53	Аналитический метод	0.10	Закрепление отсутствует
1792	677254.10	1353880.73	Аналитический метод	0.10	Закрепление отсутствует
1793	677511.75	1353925.49	Аналитический метод	0.10	Закрепление отсутствует
1794	677912.32	1353956.09	Аналитический метод	0.10	Закрепление отсутствует
1795	677992.59	1353960.22	Аналитический метод	0.10	Закрепление отсутствует
1796	678098.39	1353937.54	Аналитический метод	0.10	Закрепление отсутствует
1797	678416.13	1353882.75	Аналитический метод	0.10	Закрепление отсутствует

2. Сведения о характерных точках границ объекта					
Обозначение характерных точек границ	Координаты, м		Метод определения координат характерной точки	Средняя квадратическая погрешность положения характерной точки (Mt), м	Описание обозначения точки на местности (при наличии)
	X	Y			
1	2	3	4	5	6
1798	678633.48	1353848.01	Аналитический метод	0.10	Закрепление отсутствует
1799	678633.82	1353847.96	Аналитический метод	0.10	Закрепление отсутствует
1800	678878.30	1353812.32	Аналитический метод	0.10	Закрепление отсутствует
1801	679005.71	1353797.14	Аналитический метод	0.10	Закрепление отсутствует
1802	679008.67	1353796.96	Аналитический метод	0.10	Закрепление отсутствует
1803	679014.47	1353797.64	Аналитический метод	0.10	Закрепление отсутствует
1804	679024.19	1353799.96	Аналитический метод	0.10	Закрепление отсутствует
1805	679030.78	1353802.57	Аналитический метод	0.10	Закрепление отсутствует
1806	679776.25	1354227.89	Аналитический метод	0.10	Закрепление отсутствует
1807	679785.06	1354236.47	Аналитический метод	0.10	Закрепление отсутствует
1808	679816.64	1354287.95	Аналитический метод	0.10	Закрепление отсутствует
1809	679838.15	1354330.16	Аналитический метод	0.10	Закрепление отсутствует
1810	679840.36	1354336.48	Аналитический метод	0.10	Закрепление отсутствует
1811	679982.75	1355035.27	Аналитический метод	0.10	Закрепление отсутствует
1812	680025.84	1355229.70	Аналитический метод	0.10	Закрепление отсутствует
1813	680081.17	1355532.25	Аналитический метод	0.10	Закрепление отсутствует
1814	680081.56	1355535.81	Аналитический метод	0.10	Закрепление отсутствует
1815	680092.01	1355813.19	Аналитический метод	0.10	Закрепление отсутствует
1816	680109.74	1356120.55	Аналитический метод	0.10	Закрепление отсутствует
1817	680111.29	1356216.77	Аналитический метод	0.10	Закрепление отсутствует
1818	680124.78	1356273.91	Аналитический метод	0.10	Закрепление отсутствует
1819	680151.43	1356400.01	Аналитический метод	0.10	Закрепление отсутствует
1820	680167.10	1356452.98	Аналитический метод	0.10	Закрепление отсутствует
1821	680167.24	1356453.45	Аналитический метод	0.10	Закрепление отсутствует
1822	680187.98	1356528.91	Аналитический метод	0.10	Закрепление отсутствует

2. Сведения о характерных точках границ объекта					
Обозначение характерных точек границ	Координаты, м		Метод определения координат характерной точки	Средняя квадратическая погрешность положения характерной точки (Mt), м	Описание обозначения точки на местности (при наличии)
	X	Y			
1	2	3	4	5	6
1823	680208.96	1356580.98	Аналитический метод	0.10	Закрепление отсутствует
1824	680218.46	1356594.96	Аналитический метод	0.10	Закрепление отсутствует
1825	680219.43	1356596.51	Аналитический метод	0.10	Закрепление отсутствует
1826	680220.20	1356597.95	Аналитический метод	0.10	Закрепление отсутствует
1827	680266.24	1356691.24	Аналитический метод	0.10	Закрепление отсутствует
1828	680267.71	1356694.93	Аналитический метод	0.10	Закрепление отсутствует
1829	680269.80	1356701.72	Аналитический метод	0.10	Закрепление отсутствует
1830	680288.44	1356739.56	Аналитический метод	0.10	Закрепление отсутствует
1831	680303.87	1356760.01	Аналитический метод	0.10	Закрепление отсутствует
1832	680356.78	1356791.70	Аналитический метод	0.10	Закрепление отсутствует
1833	680488.89	1356869.82	Аналитический метод	0.10	Закрепление отсутствует
1834	680549.58	1356897.40	Аналитический метод	0.10	Закрепление отсутствует
1835	680697.87	1356975.47	Аналитический метод	0.10	Закрепление отсутствует
1836	680797.46	1357028.85	Аналитический метод	0.10	Закрепление отсутствует
1837	680862.71	1357063.86	Аналитический метод	0.10	Закрепление отсутствует
1838	680863.06	1357064.05	Аналитический метод	0.10	Закрепление отсутствует
1839	681036.77	1357160.91	Аналитический метод	0.10	Закрепление отсутствует
1840	681140.12	1357220.02	Аналитический метод	0.10	Закрепление отсутствует
1841	681224.19	1357267.71	Аналитический метод	0.10	Закрепление отсутствует
1842	681374.32	1357359.07	Аналитический метод	0.10	Закрепление отсутствует
1843	681382.41	1357367.01	Аналитический метод	0.10	Закрепление отсутствует
1844	681429.22	1357440.59	Аналитический метод	0.10	Закрепление отсутствует
1845	681430.51	1357443.15	Аналитический метод	0.10	Закрепление отсутствует
1846	681503.13	1357610.75	Аналитический метод	0.10	Закрепление отсутствует
1847	681633.24	1357911.53	Аналитический метод	0.10	Закрепление отсутствует

2. Сведения о характерных точках границ объекта					
Обозначение характерных точек границ	Координаты, м		Метод определения координат характерной точки	Средняя квадратическая погрешность положения характерной точки (Mt), м	Описание обозначения точки на местности (при наличии)
	X	Y			
1	2	3	4	5	6
1848	681848.57	1358403.57	Аналитический метод	0.10	Закрепление отсутствует
1849	681943.62	1358620.77	Аналитический метод	0.10	Закрепление отсутствует
1850	681955.55	1358646.90	Аналитический метод	0.10	Закрепление отсутствует
1851	681963.06	1358661.37	Аналитический метод	0.10	Закрепление отсутствует
1852	682017.44	1358757.95	Аналитический метод	0.10	Закрепление отсутствует
1853	682017.57	1358758.18	Аналитический метод	0.10	Закрепление отсутствует
1854	682058.86	1358833.34	Аналитический метод	0.10	Закрепление отсутствует
1855	682071.70	1358859.28	Аналитический метод	0.10	Закрепление отсутствует
1856	682093.21	1358898.38	Аналитический метод	0.10	Закрепление отсутствует
1857	682093.42	1358898.77	Аналитический метод	0.10	Закрепление отсутствует
1858	682107.75	1358925.93	Аналитический метод	0.10	Закрепление отсутствует
1859	682111.10	1358931.85	Аналитический метод	0.10	Закрепление отсутствует
1860	682112.19	1358934.02	Аналитический метод	0.10	Закрепление отсутствует
1861	682121.49	1358954.98	Аналитический метод	0.10	Закрепление отсутствует
1862	682122.41	1358957.36	Аналитический метод	0.10	Закрепление отсутствует
1863	682127.85	1358974.02	Аналитический метод	0.10	Закрепление отсутствует
1864	682128.79	1358977.96	Аналитический метод	0.10	Закрепление отсутствует
1865	682130.63	1358989.85	Аналитический метод	0.10	Закрепление отсутствует
1866	682130.92	1358993.22	Аналитический метод	0.10	Закрепление отсутствует
1867	682131.29	1359013.66	Аналитический метод	0.10	Закрепление отсутствует
1868	682131.29	1359014.11	Аналитический метод	0.10	Закрепление отсутствует
1869	682131.13	1359016.96	Аналитический метод	0.10	Закрепление отсутствует
1870	682130.13	1359025.69	Аналитический метод	0.10	Закрепление отсутствует
1871	682129.68	1359028.34	Аналитический метод	0.10	Закрепление отсутствует
1872	682127.26	1359039.07	Аналитический метод	0.10	Закрепление отсутствует

2. Сведения о характерных точках границ объекта					
Обозначение характерных точек границ	Координаты, м		Метод определения координат характерной точки	Средняя квадратическая погрешность положения характерной точки (Mt), м	Описание обозначения точки на местности (при наличии)
	X	Y			
1	2	3	4	5	6
1873	682125.66	1359043.84	Аналитический метод	0.10	Закрепление отсутствует
1874	682121.56	1359052.94	Аналитический метод	0.10	Закрепление отсутствует
1875	682120.42	1359055.17	Аналитический метод	0.10	Закрепление отсутствует
1876	682119.75	1359056.26	Аналитический метод	0.10	Закрепление отсутствует
1877	682107.86	1359074.62	Аналитический метод	0.10	Закрепление отсутствует
1878	682077.57	1359117.82	Аналитический метод	0.10	Закрепление отсутствует
1879	682036.93	1359179.04	Аналитический метод	0.10	Закрепление отсутствует
1880	682005.45	1359220.83	Аналитический метод	0.10	Закрепление отсутствует
1881	681984.93	1359250.05	Аналитический метод	0.10	Закрепление отсутствует
1882	681954.37	1359293.62	Аналитический метод	0.10	Закрепление отсутствует
1883	681824.89	1359479.60	Аналитический метод	0.10	Закрепление отсутствует
1884	681811.44	1359500.91	Аналитический метод	0.10	Закрепление отсутствует
1885	681809.52	1359504.04	Аналитический метод	0.10	Закрепление отсутствует
1886	681785.94	1359543.28	Аналитический метод	0.10	Закрепление отсутствует
1887	681784.94	1359544.81	Аналитический метод	0.10	Закрепление отсутствует
1888	681774.75	1359559.27	Аналитический метод	0.10	Закрепление отсутствует
1889	681727.90	1359631.95	Аналитический метод	0.10	Закрепление отсутствует
1890	681685.25	1359694.88	Аналитический метод	0.10	Закрепление отсутствует
1891	681669.68	1359721.48	Аналитический метод	0.10	Закрепление отсутствует
1892	681658.91	1359744.35	Аналитический метод	0.10	Закрепление отсутствует
1893	681648.27	1359774.71	Аналитический метод	0.10	Закрепление отсутствует
1894	681637.54	1359814.45	Аналитический метод	0.10	Закрепление отсутствует
1895	681634.88	1359825.32	Аналитический метод	0.10	Закрепление отсутствует
1896	681622.22	1359877.77	Аналитический метод	0.10	Закрепление отсутствует
1897	681621.20	1359881.48	Аналитический метод	0.10	Закрепление отсутствует

2. Сведения о характерных точках границ объекта					
Обозначение характерных точек границ	Координаты, м		Метод определения координат характерной точки	Средняя квадратическая погрешность положения характерной точки (Mt), м	Описание обозначения точки на местности (при наличии)
	X	Y			
1	2	3	4	5	6
1898	681611.70	1359930.57	Аналитический метод	0.10	Закрепление отсутствует
1899	681589.67	1360040.68	Аналитический метод	0.10	Закрепление отсутствует
1900	681588.33	1360045.18	Аналитический метод	0.10	Закрепление отсутствует
1901	681554.65	1360128.20	Аналитический метод	0.10	Закрепление отсутствует
1902	681558.49	1360236.79	Аналитический метод	0.10	Закрепление отсутствует
1903	681582.14	1360325.98	Аналитический метод	0.10	Закрепление отсутствует
1904	681621.70	1360480.99	Аналитический метод	0.10	Закрепление отсутствует
1905	681621.76	1360481.22	Аналитический метод	0.10	Закрепление отсутствует
1906	681669.26	1360675.14	Аналитический метод	0.10	Закрепление отсутствует
1907	681724.56	1360901.47	Аналитический метод	0.10	Закрепление отсутствует
1908	681741.50	1360972.25	Аналитический метод	0.10	Закрепление отсутствует
1909	681845.67	1361367.62	Аналитический метод	0.10	Закрепление отсутствует
1910	681845.97	1361368.86	Аналитический метод	0.10	Закрепление отсутствует
1911	681850.38	1361389.87	Аналитический метод	0.10	Закрепление отсутствует
1912	681914.13	1361640.01	Аналитический метод	0.10	Закрепление отсутствует
1913	681979.91	1361892.85	Аналитический метод	0.10	Закрепление отсутствует
1914	682042.23	1362140.64	Аналитический метод	0.10	Закрепление отсутствует
1915	682063.43	1362216.96	Аналитический метод	0.10	Закрепление отсутствует
1916	682102.29	1362362.89	Аналитический метод	0.10	Закрепление отсутствует
1917	682140.46	1362500.69	Аналитический метод	0.10	Закрепление отсутствует
1918	682194.80	1362710.50	Аналитический метод	0.10	Закрепление отсутствует
1919	682201.29	1362731.65	Аналитический метод	0.10	Закрепление отсутствует
1920	682202.44	1362734.75	Аналитический метод	0.10	Закрепление отсутствует
1921	682203.30	1362737.60	Аналитический метод	0.10	Закрепление отсутствует
1922	682217.26	1362795.91	Аналитический метод	0.10	Закрепление отсутствует

2. Сведения о характерных точках границ объекта					
Обозначение характерных точек границ	Координаты, м		Метод определения координат характерной точки	Средняя квадратическая погрешность положения характерной точки (M _t), м	Описание обозначения точки на местности (при наличии)
	X	Y			
1	2	3	4	5	6
1923	682229.17	1362837.64	Аналитический метод	0.10	Закрепление отсутствует
1924	682231.38	1362843.18	Аналитический метод	0.10	Закрепление отсутствует
1925	682244.65	1362874.60	Аналитический метод	0.10	Закрепление отсутствует
1926	682277.28	1362943.20	Аналитический метод	0.10	Закрепление отсутствует
1927	682281.39	1362946.38	Аналитический метод	0.10	Закрепление отсутствует
1928	682314.22	1362979.68	Аналитический метод	0.10	Закрепление отсутствует
1929	682429.23	1363076.39	Аналитический метод	0.10	Закрепление отсутствует
1930	682614.85	1363230.95	Аналитический метод	0.10	Закрепление отсутствует
1931	682732.04	1363330.88	Аналитический метод	0.10	Закрепление отсутствует
1932	682743.27	1363340.96	Аналитический метод	0.10	Закрепление отсутствует
1933	682757.28	1363334.57	Аналитический метод	0.10	Закрепление отсутствует
1934	682807.44	1363311.72	Аналитический метод	0.10	Закрепление отсутствует
1935	682830.52	1363301.17	Аналитический метод	0.10	Закрепление отсутствует
1936	682834.68	1363300.27	Аналитический метод	0.10	Закрепление отсутствует
1937	682839.68	1363301.61	Аналитический метод	0.10	Закрепление отсутствует
1938	682841.59	1363303.05	Аналитический метод	0.10	Закрепление отсутствует
1939	682878.25	1363338.13	Аналитический метод	0.10	Закрепление отсутствует
1940	682918.15	1363375.90	Аналитический метод	0.10	Закрепление отсутствует
1941	682957.58	1363414.07	Аналитический метод	0.10	Закрепление отсутствует
1942	682997.50	1363452.06	Аналитический метод	0.10	Закрепление отсутствует
1943	683036.61	1363489.51	Аналитический метод	0.10	Закрепление отсутствует
1944	683044.71	1363497.12	Аналитический метод	0.10	Закрепление отсутствует
1945	683052.98	1363492.82	Аналитический метод	0.10	Закрепление отсутствует
1946	683061.70	1363490.17	Аналитический метод	0.10	Закрепление отсутствует
1947	683066.85	1363489.59	Аналитический метод	0.10	Закрепление отсутствует

2. Сведения о характерных точках границ объекта					
Обозначение характерных точек границ	Координаты, м		Метод определения координат характерной точки	Средняя квадратическая погрешность положения характерной точки (Mt), м	Описание обозначения точки на местности (при наличии)
	X	Y			
1	2	3	4	5	6
1948	683069.65	1363489.43	Аналитический метод	0.10	Закрепление отсутствует
1949	683077.06	1363490.55	Аналитический метод	0.10	Закрепление отсутствует
1950	683087.01	1363493.64	Аналитический метод	0.10	Закрепление отсутствует
1951	683092.10	1363495.87	Аналитический метод	0.10	Закрепление отсутствует
1952	683095.24	1363498.01	Аналитический метод	0.10	Закрепление отсутствует
1953	683102.75	1363504.03	Аналитический метод	0.10	Закрепление отсутствует
1954	683105.78	1363506.91	Аналитический метод	0.10	Закрепление отсутствует
1955	683112.28	1363514.21	Аналитический метод	0.10	Закрепление отсутствует
1956	683302.10	1363703.00	Аналитический метод	0.10	Закрепление отсутствует
1957	683302.51	1363703.42	Аналитический метод	0.10	Закрепление отсутствует
1958	683335.86	1363738.19	Аналитический метод	0.10	Закрепление отсутствует
1959	683580.48	1363967.62	Аналитический метод	0.10	Закрепление отсутствует
1960	683783.70	1364116.33	Аналитический метод	0.10	Закрепление отсутствует
1961	683813.39	1364136.41	Аналитический метод	0.10	Закрепление отсутствует
1962	683909.96	1364207.49	Аналитический метод	0.10	Закрепление отсутствует
1963	683979.89	1364257.44	Аналитический метод	0.10	Закрепление отсутствует
1964	684004.75	1364269.78	Аналитический метод	0.10	Закрепление отсутствует
1965	684251.72	1364346.36	Аналитический метод	0.10	Закрепление отсутствует
1966	684251.93	1364346.43	Аналитический метод	0.10	Закрепление отсутствует
1967	684704.43	1364491.04	Аналитический метод	0.10	Закрепление отсутствует
1968	684762.15	1364507.80	Аналитический метод	0.10	Закрепление отсутствует
1969	684765.41	1364509.00	Аналитический метод	0.10	Закрепление отсутствует
1970	684843.19	1364543.88	Аналитический метод	0.10	Закрепление отсутствует
1971	685027.15	1364623.10	Аналитический метод	0.10	Закрепление отсутствует
1972	685029.76	1364624.41	Аналитический метод	0.10	Закрепление отсутствует

2. Сведения о характерных точках границ объекта					
Обозначение характерных точек границ	Координаты, м		Метод определения координат характерной точки	Средняя квадратическая погрешность положения характерной точки (M _t), м	Описание обозначения точки на местности (при наличии)
	X	Y			
1	2	3	4	5	6
1973	685038.91	1364633.56	Аналитический метод	0.10	Закрепление отсутствует
1974	685042.22	1364644.70	Аналитический метод	0.10	Закрепление отсутствует
1975	685046.29	1364719.32	Аналитический метод	0.10	Закрепление отсутствует
1976	685056.55	1364825.23	Аналитический метод	0.10	Закрепление отсутствует
1977	685061.78	1364877.80	Аналитический метод	0.10	Закрепление отсутствует
1	685061.90	1364880.27	Аналитический метод	0.10	Закрепление отсутствует
1978	683025.83	1363506.82	Аналитический метод	0.10	Закрепление отсутствует
1979	683025.18	1363507.18	Аналитический метод	0.10	Закрепление отсутствует
1980	682994.66	1363524.68	Аналитический метод	0.10	Закрепление отсутствует
1981	682964.44	1363539.57	Аналитический метод	0.10	Закрепление отсутствует
1982	682961.04	1363536.74	Аналитический метод	0.10	Закрепление отсутствует
1983	682759.49	1363355.55	Аналитический метод	0.10	Закрепление отсутствует
1984	682765.58	1363352.77	Аналитический метод	0.10	Закрепление отсутствует
1985	682815.75	1363329.92	Аналитический метод	0.10	Закрепление отсутствует
1986	682832.67	1363322.18	Аналитический метод	0.10	Закрепление отсутствует
1987	682864.48	1363352.63	Аналитический метод	0.10	Закрепление отсутствует
1988	682904.28	1363390.31	Аналитический метод	0.10	Закрепление отсутствует
1989	682943.71	1363428.47	Аналитический метод	0.10	Закрепление отсутствует
1990	682983.67	1363466.51	Аналитический метод	0.10	Закрепление отсутствует
1991	683022.81	1363503.99	Аналитический метод	0.10	Закрепление отсутствует
1978	683025.83	1363506.82	Аналитический метод	0.10	Закрепление отсутствует
1992	683605.24	1369033.58	Аналитический метод	0.10	Закрепление отсутствует
1993	683604.69	1369035.49	Аналитический метод	0.10	Закрепление отсутствует
1994	683587.36	1369094.49	Аналитический метод	0.10	Закрепление отсутствует
1995	683574.17	1369139.41	Аналитический метод	0.10	Закрепление отсутствует

2. Сведения о характерных точках границ объекта					
Обозначение характерных точек границ	Координаты, м		Метод определения координат характерной точки	Средняя квадратическая погрешность положения характерной точки (Mt), м	Описание обозначения точки на местности (при наличии)
	X	Y			
1	2	3	4	5	6
1996	683543.96	1369142.54	Аналитический метод	0.10	Закрепление отсутствует
1997	683516.16	1369145.43	Аналитический метод	0.10	Закрепление отсутствует
1998	683520.61	1369137.83	Аналитический метод	0.10	Закрепление отсутствует
1999	683521.56	1369136.04	Аналитический метод	0.10	Закрепление отсутствует
2000	683532.78	1369112.73	Аналитический метод	0.10	Закрепление отсутствует
2001	683533.76	1369110.38	Аналитический метод	0.10	Закрепление отсутствует
2002	683537.81	1369099.17	Аналитический метод	0.10	Закрепление отсутствует
2003	683537.98	1369098.69	Аналитический метод	0.10	Закрепление отсутствует
2004	683554.72	1369049.21	Аналитический метод	0.10	Закрепление отсутствует
2005	683555.11	1369048.07	Аналитический метод	0.10	Закрепление отсутствует
2006	683555.54	1369046.72	Аналитический метод	0.10	Закрепление отсутствует
2007	683556.45	1369043.48	Аналитический метод	0.10	Закрепление отсутствует
2008	683583.81	1369038.71	Аналитический метод	0.10	Закрепление отсутствует
2009	683585.38	1369038.38	Аналитический метод	0.10	Закрепление отсутствует
1992	683605.24	1369033.58	Аналитический метод	0.10	Закрепление отсутствует
2010	677672.15	1382292.67	Аналитический метод	0.10	Закрепление отсутствует
2011	677670.99	1382295.44	Аналитический метод	0.10	Закрепление отсутствует
2012	677662.62	1382316.28	Аналитический метод	0.10	Закрепление отсутствует
2013	677656.17	1382330.83	Аналитический метод	0.10	Закрепление отсутствует
2014	677639.73	1382367.22	Аналитический метод	0.10	Закрепление отсутствует
2015	677626.03	1382396.48	Аналитический метод	0.10	Закрепление отсутствует
2016	677625.84	1382396.94	Аналитический метод	0.10	Закрепление отсутствует
2017	677614.20	1382351.00	Аналитический метод	0.10	Закрепление отсутствует
2010	677672.15	1382292.67	Аналитический метод	0.10	Закрепление отсутствует
2018	677611.86	1382430.84	Аналитический метод	0.10	Закрепление отсутствует

2. Сведения о характерных точках границ объекта

Обозначение характерных точек границ	Координаты, м		Метод определения координат характерной точки	Средняя квадратическая погрешность положения характерной точки (Mt), м	Описание обозначения точки на местности (при наличии)
	X	Y			
1	2	3	4	5	6
2019	677609.72	1382435.42	Аналитический метод	0.10	Закрепление отсутствует
2020	677599.94	1382454.09	Аналитический метод	0.10	Закрепление отсутствует
2021	677592.39	1382468.25	Аналитический метод	0.10	Закрепление отсутствует
2022	677588.98	1382474.17	Аналитический метод	0.10	Закрепление отсутствует
2023	677588.73	1382460.71	Аналитический метод	0.10	Закрепление отсутствует
2018	677611.86	1382430.84	Аналитический метод	0.10	Закрепление отсутствует

3. Сведения о характерных точках части (частей) границы объекта

Обозначение характерных точек части границы	Координаты, м		Метод определения координат характерной точки	Средняя квадратическая погрешность положения характерной точки (Mt), м	Описание обозначения точки на местности (при наличии)
	X	Y			
1	2	3	4	5	6
-	-	-	-	-	-

Раздел 3

Сведения о местоположении измененных (уточненных) границ объекта

1. Система координат -

2. Сведения о характерных точках границ объекта

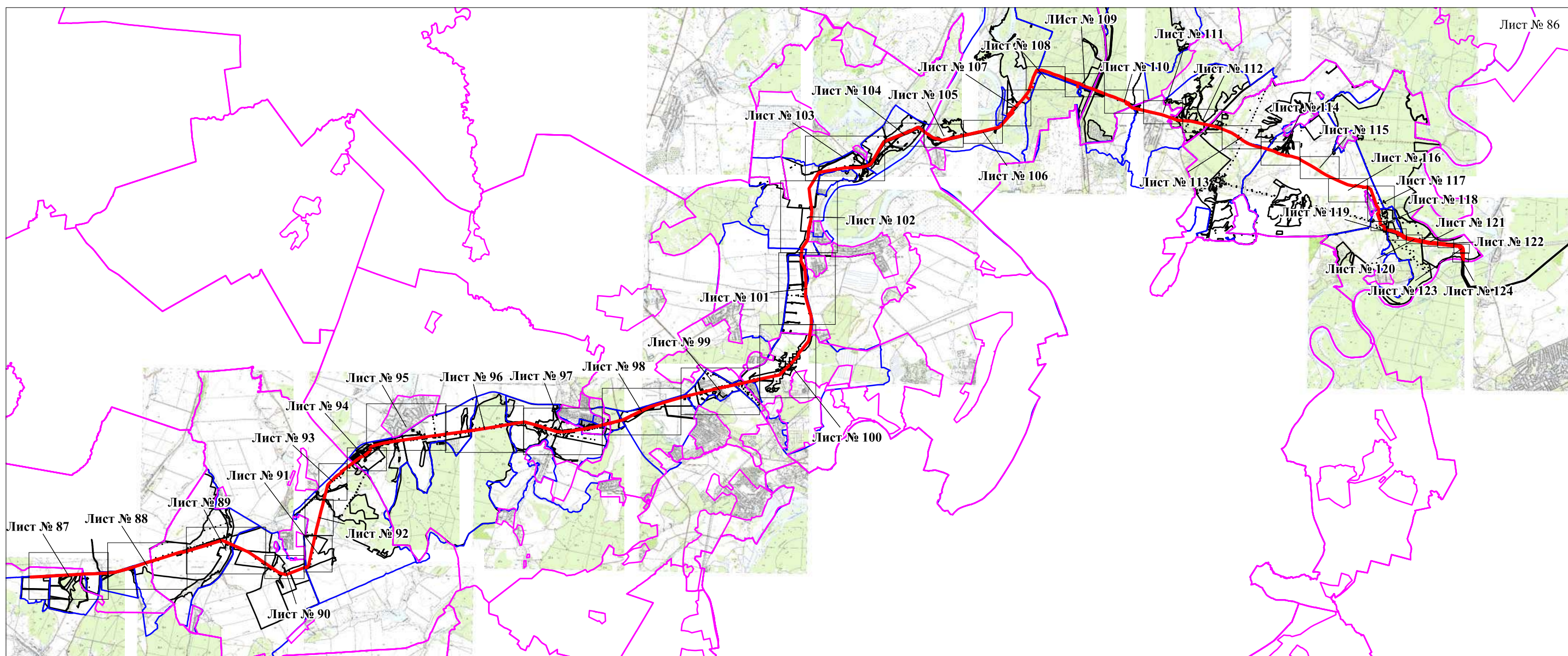
Обозначение характерных точек границ	Существующие координаты, м		Измененные (уточненные) координаты, м		Метод определения координат характерной точки	Средняя квадратическая погрешность положения характерной точки (Mt), м	Описание обозначения точки на местности (при наличии)
	X	Y	X	Y			
1	2	3	4	5	6	7	8
-	-	-	-	-	-	-	

3. Сведения о характерных точках части (частей) границы объекта




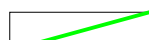



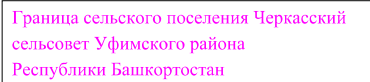
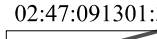

Обозначение характерных точек части границы	Существующие координаты, м		Измененные (уточненные) координаты, м		Метод определения координат характерной точки	Средняя квадратическая погрешность положения характерной точки (Mt), м	Описание обозначения точки на местности (при наличии)
	X	Y	X	Y			
1	2	3	4	5	6	7	8
-	-	-	-	-	-	-	

Раздел 4

СХЕМА РАСПОЛОЖЕНИЯ ГРАНИЦ ПУБЛИЧНОГО СЕРВИТУТА



Используемые условные знаки и обозначения:

- | | | | |
|-------------------------------------------------------------------------------------|-----------------------------------------------|--------------------------------------------------------------------------------------|------------------------------------------------------------------------------------------------|
|  | граница устанавливаемого публичного сервитута |  | "Линейное сооружение - Магистральный нефтепровод "Нижевартовск-Курган-Куйбышев" Черкасское НУ" |
|  | точка устанавливаемого публичного сервитута |  | ВЛ |
|  | номер кадастрового квартала | | |
|  | граница кадастрового квартала | | |
|  | граница муниципального образования | | |
|  | наименование муниципального образования | | |
|  | Кадастровый номер земельного участка | | |
|  | граница земельных участков по сведениям ЕГРН | | |

Система координат: МСК-02, зона 1

Масштаб 1:200 000

СХИМА РАСПОЛОЖЕНИЯ ГРАНИЦ ПУБЛИЧНОГО ОБЩЕСТВЕННОГО ОБРАЗОВАНИЯ

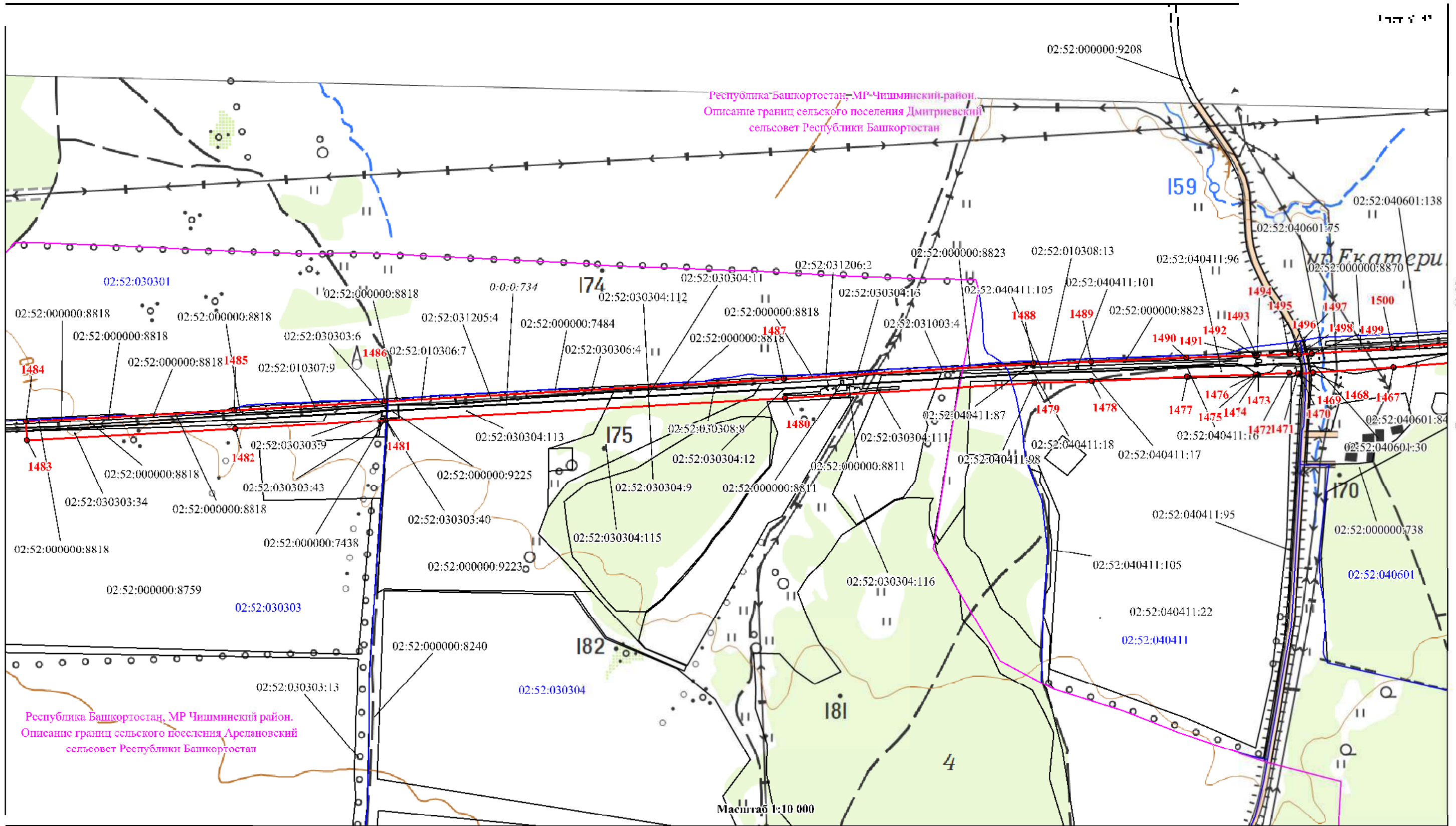


СХЕМА РАСПОЛОЖЕНИЯ ГРАНИЦ ПУБЛИЧНОГО СЕРВИТУТА

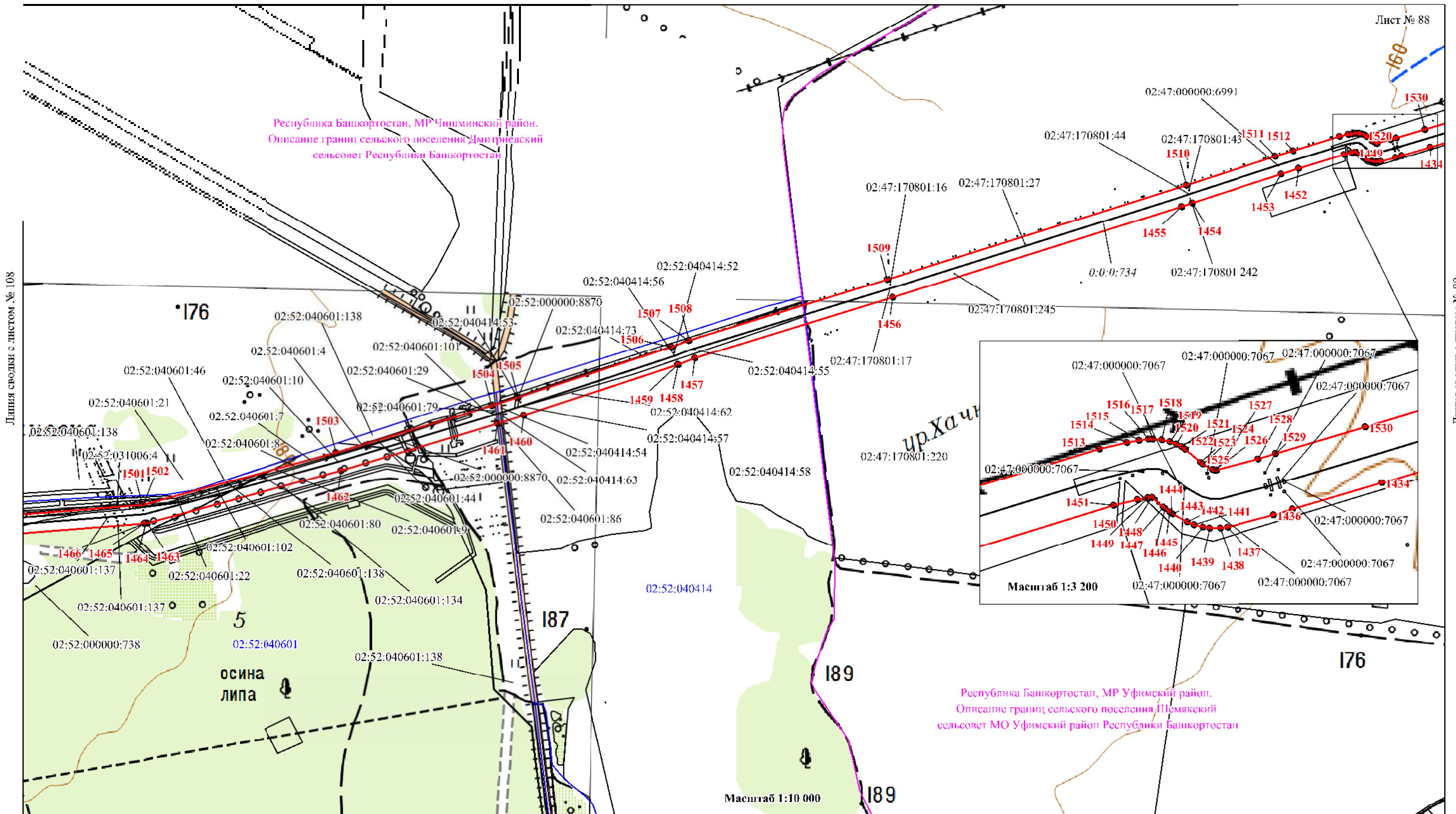


СХЕМА РАСПОЛОЖЕНИЯ ГРАНИЦ ПУБЛИЧНОГО СЕРВИТУТА

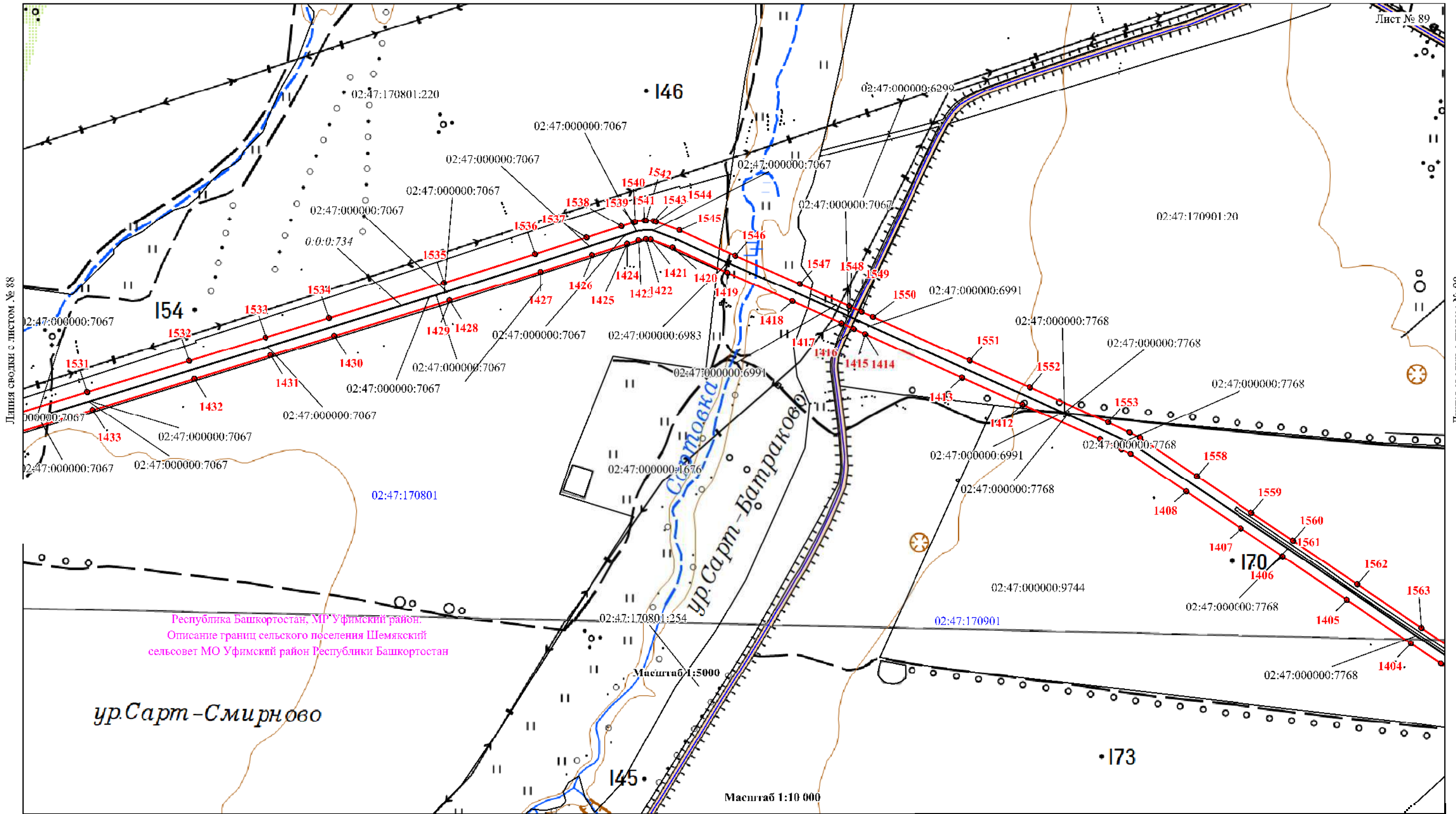
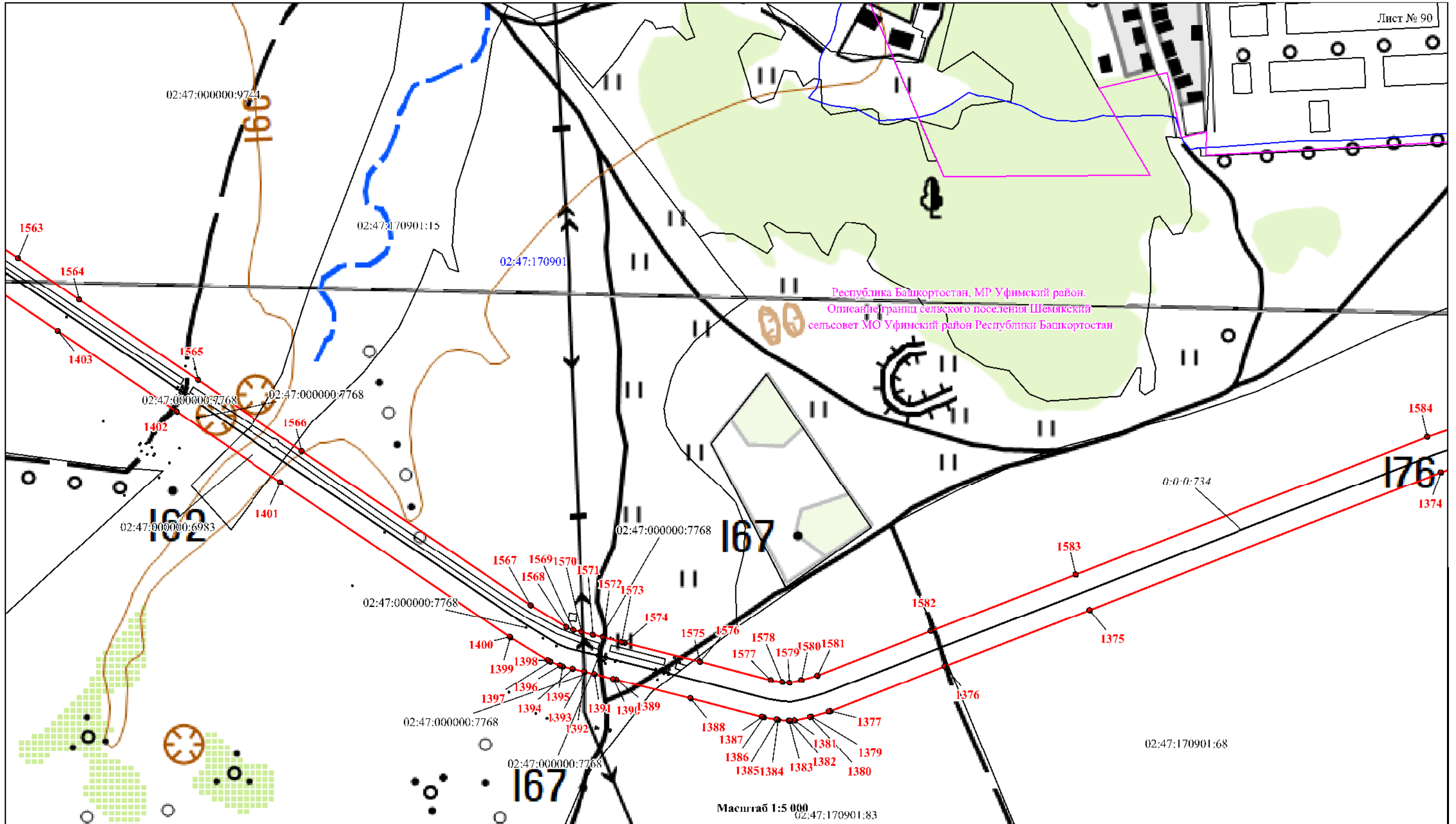


СХЕМА РАСПОЛОЖЕНИЯ ГРАНИЦ ПУБЛИЧНОГО СЕРВИТУТА

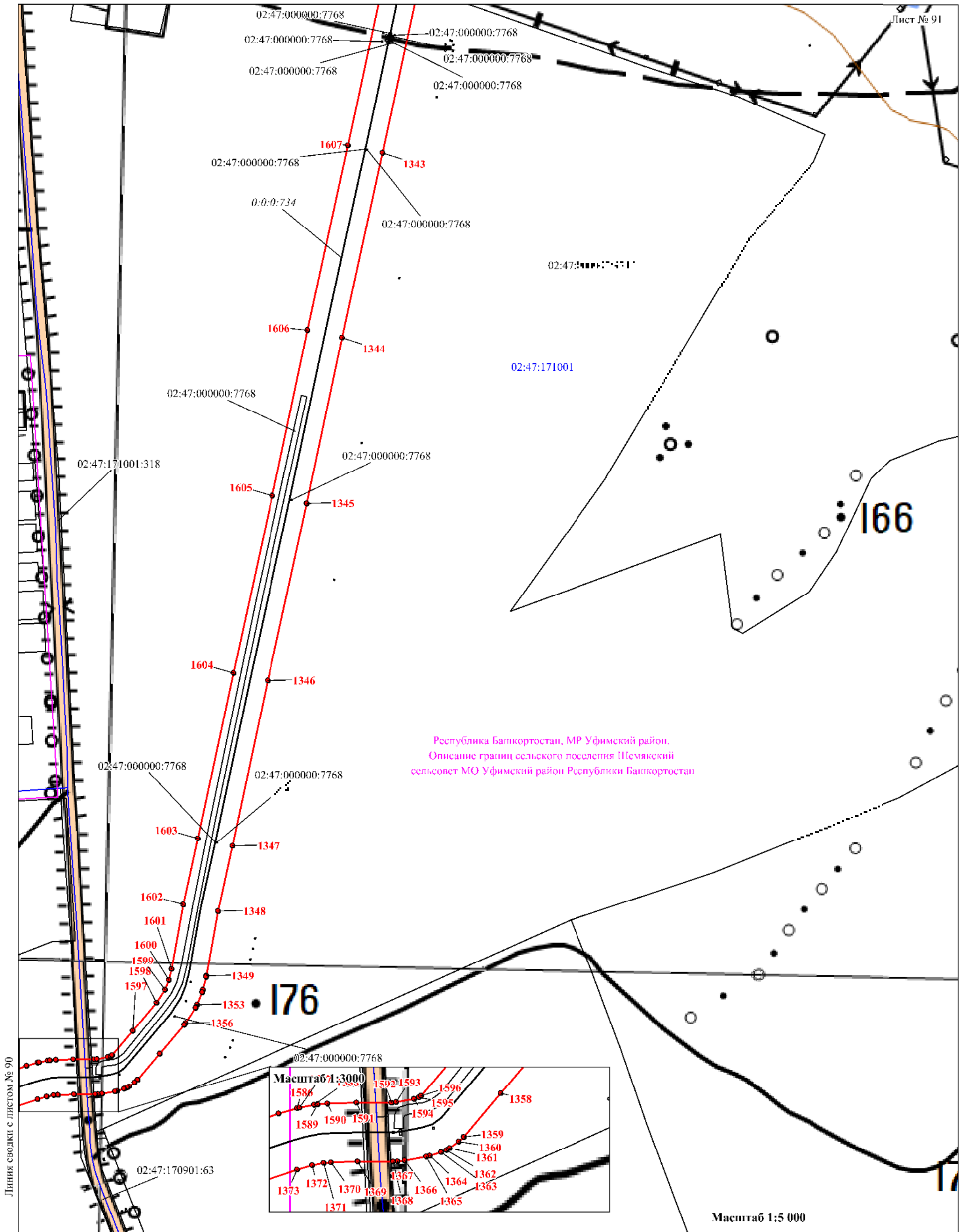


Раздел 4

СХЕМА РАСПОЛОЖЕНИЯ ГРАНИЦ ПУБЛИЧНОГО СЕРВИТУТА

Линия сводки с листом № 92

Лист № 91



Республика Башкортостан, МР Уфимский район.
Описание границ сельского поселения Шемякский
сельсовет МО Уфимский район Республики Башкортостан

Масштаб 1:5 000

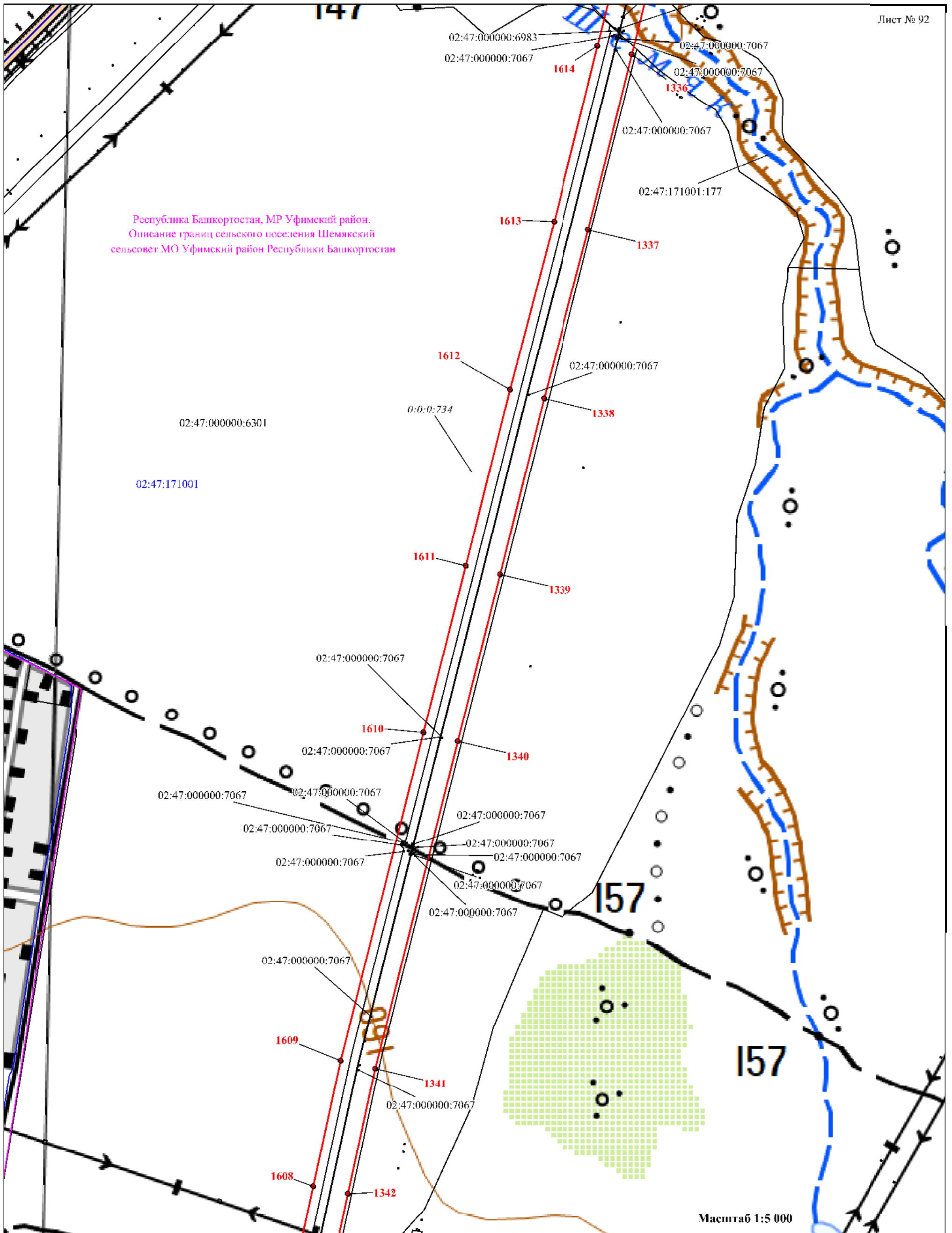
Используемые условные знаки и обозначения представлены на листе № 86

Раздел 4

СХЕМА РАСПОЛОЖЕНИЯ ГРАНИЦ ПУБЛИЧНОГО СЕРВИТУТА

Линия сводки с листом № 93

Лист № 92



Республика Башкортостан, МР Уфимский район.
Описание границ сельского поселения Шемякский
сельсовет МО Уфимский район Республики Башкортостан

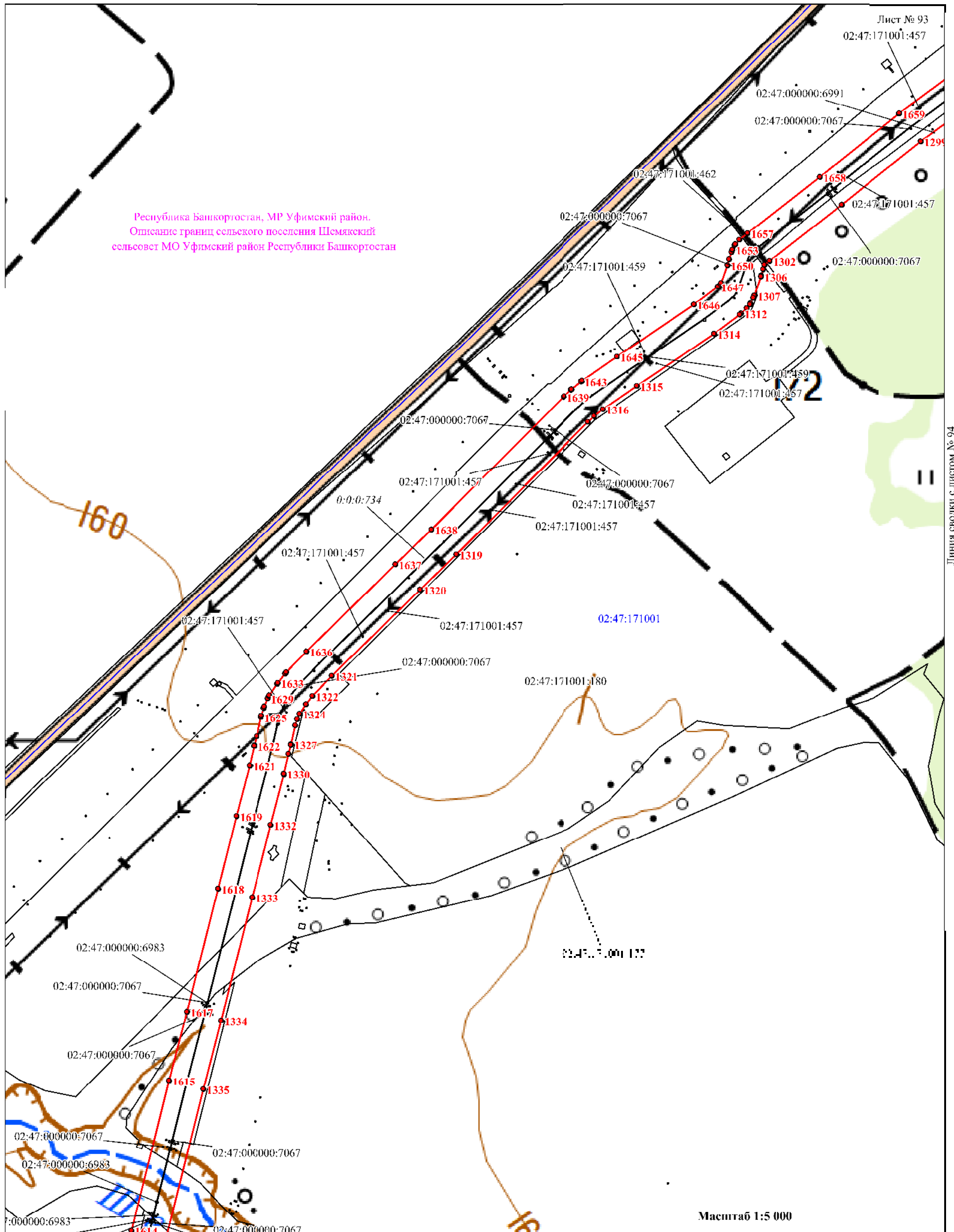
Масштаб 1:5 000

Линия сводки с листом № 91

Используемые условные знаки и обозначения представлены на листе № 86

Раздел 4

СХЕМА РАСПОЛОЖЕНИЯ ГРАНИЦ ПУБЛИЧНОГО СЕРВИТУТА



Республика Башкортостан, МР Уфимский район.
Описание границ сельского поселения Шемяжский
сельсовет МО Уфимский район Республики Башкортостан

Линия сводки с листом № 94

Линия сводки с листом № 92

Используемые условные знаки и обозначения представлены на листе № 86

СХЕМА РАСПОЛОЖЕНИЯ ГРАНИЦ ПУБЛИЧНОГО СЕРВИТУТА

Линия сводки с листом № 95

02:47:120901:120
Лист № 94

осина бер.

Республика Башкортостан, МР Уфимский район
Описание границ сельского поселения Николаевский сельсовет МО Уфимский район Республики Башкортостан

промзона 02:47:120901

Республика Башкортостан, МР Уфимский район
Описание границ сельского поселения Шемякский сельсовет МО Уфимский район Республики Башкортостан

Линия сводки с листом № 93

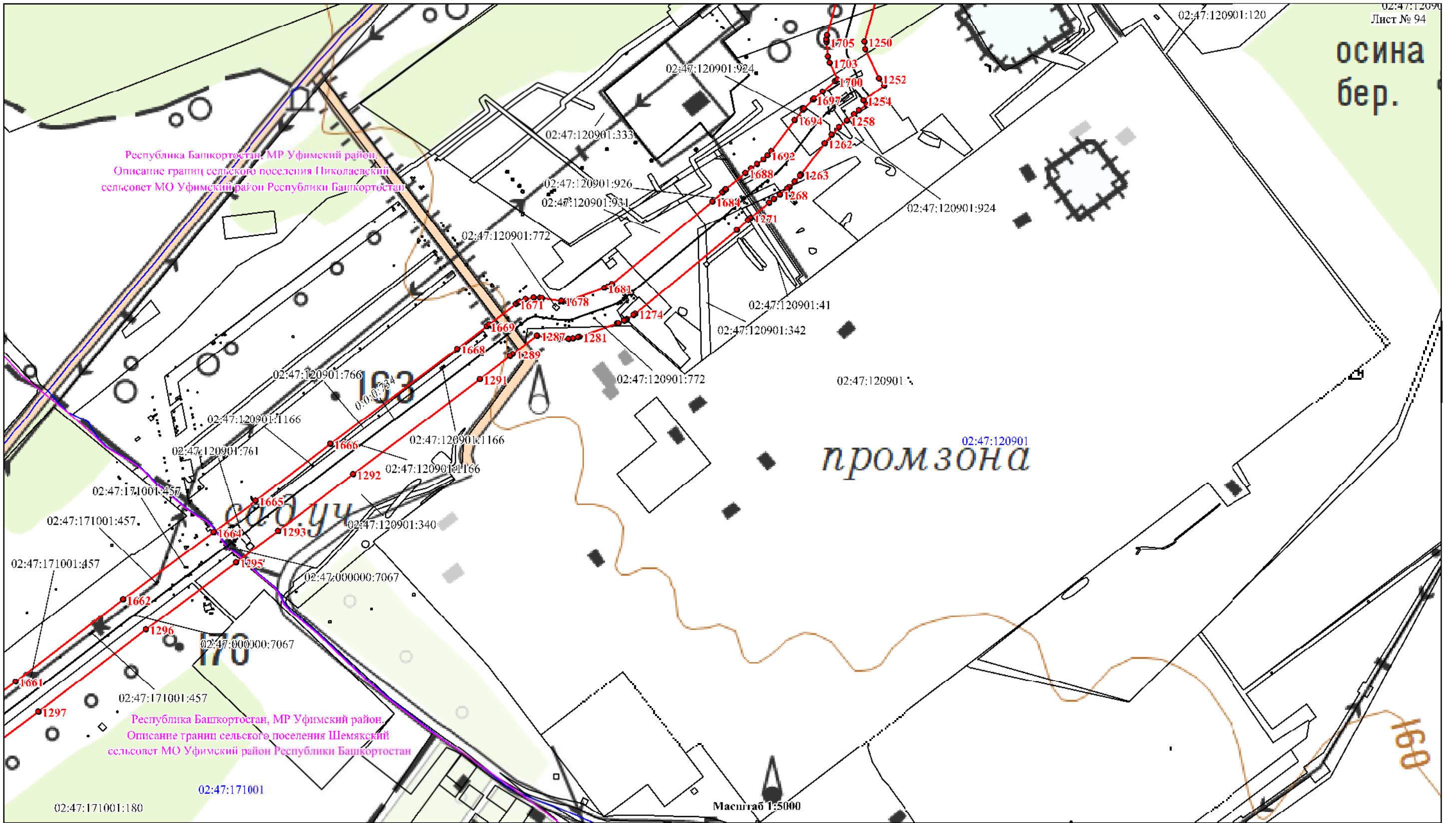
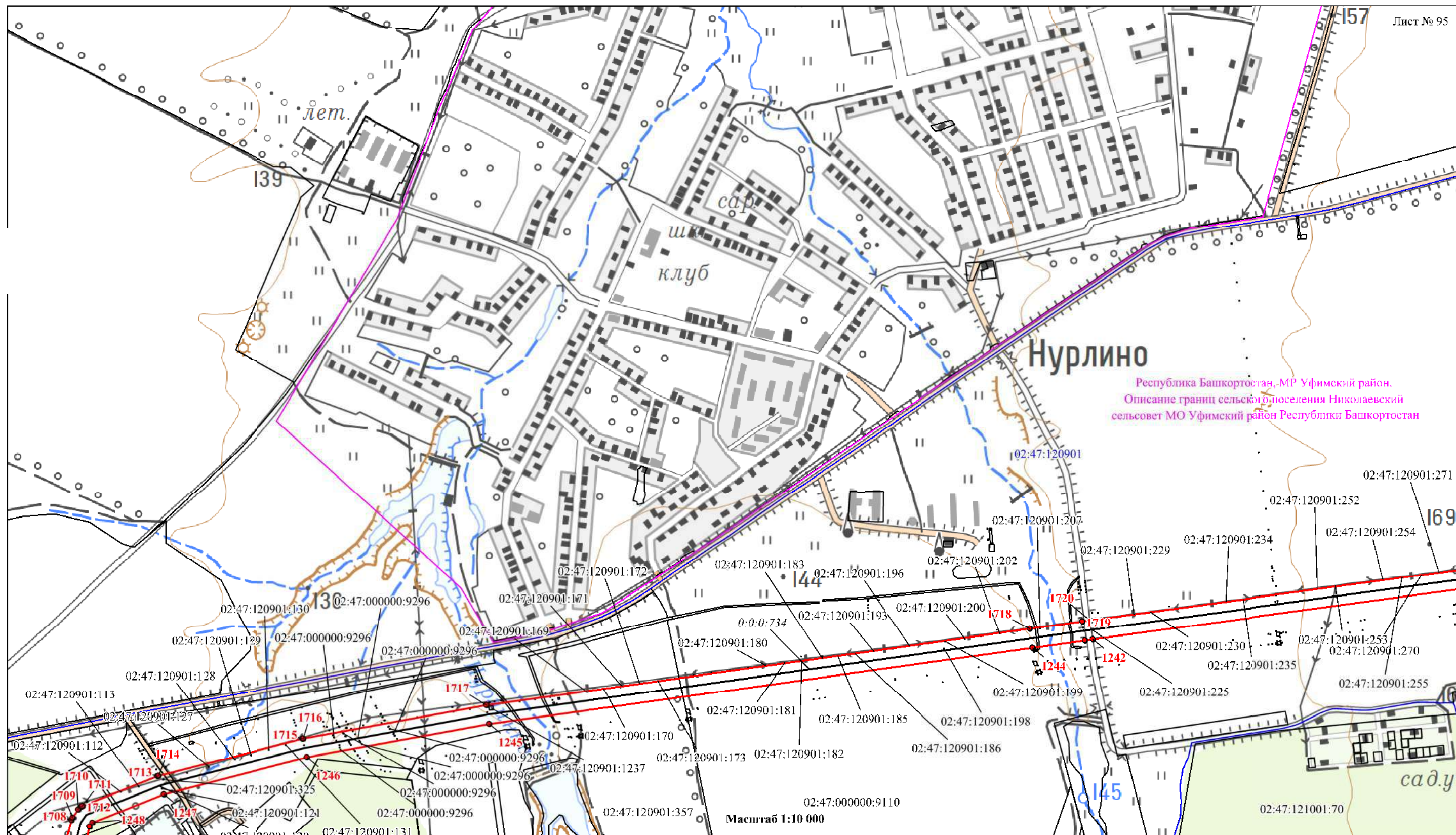


СХЕМА РАСПОЛОЖЕНИЯ ГРАНИЦ ПУБЛИЧНОГО СЕРВИТУТА

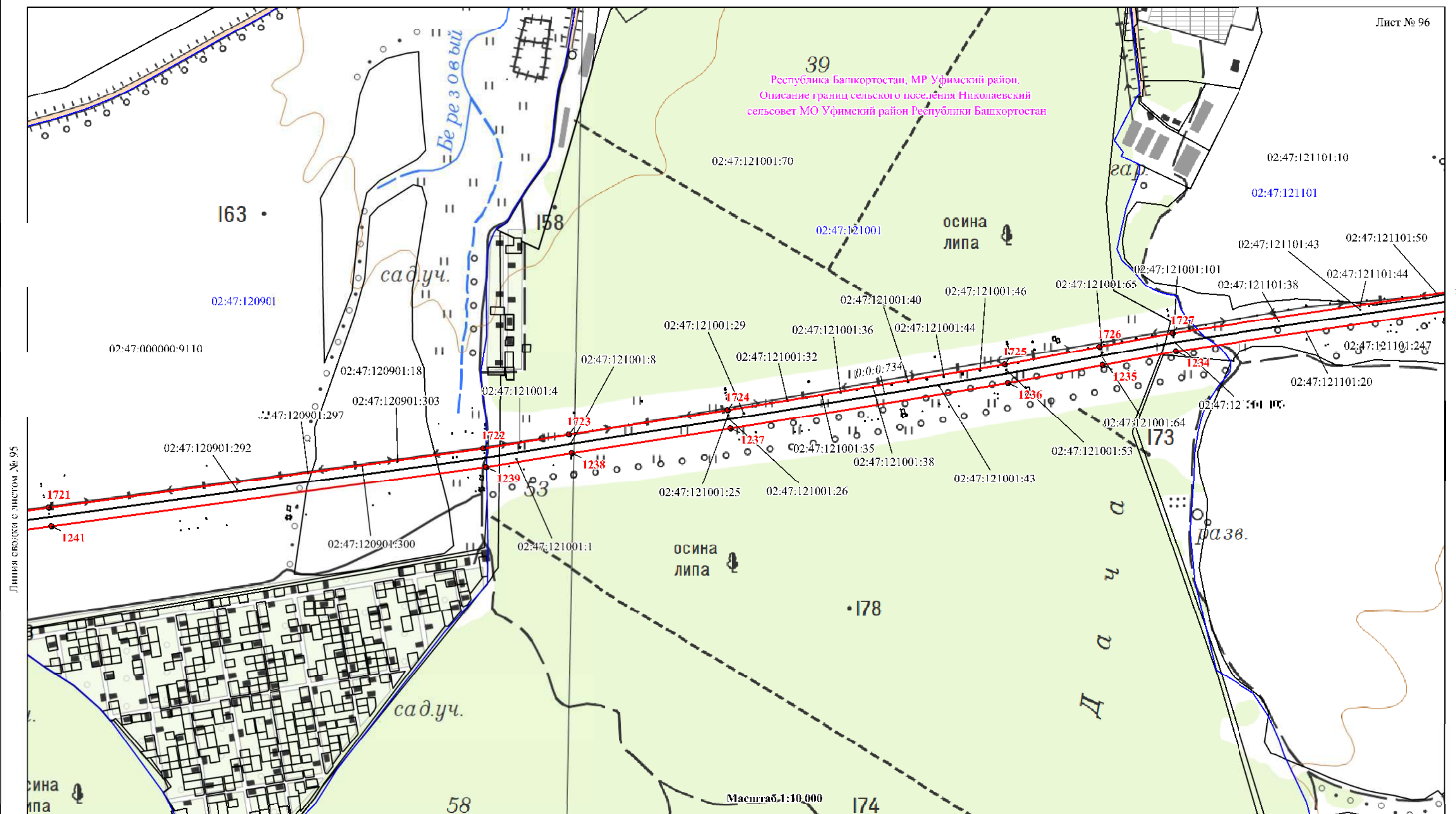


Линия сводки с листом № 96

Линия сводки с листом № 94

Используемые условные знаки и обозначения представлены на листе № 86

СХЕМА РАСПОЛОЖЕНИЯ ГРАНИЦ ПУБЛИЧНОГО СЕРВИТУТА



Линия сводаки с листом № 95

Линия сводаки с листом № 97

Используемые условные знаки и обозначения представлены на листе № 86

СХЕМА РАСПОЛОЖЕНИЯ ГРАНИЦ ПУБЛИЧНОГО СЕРВИТУТА

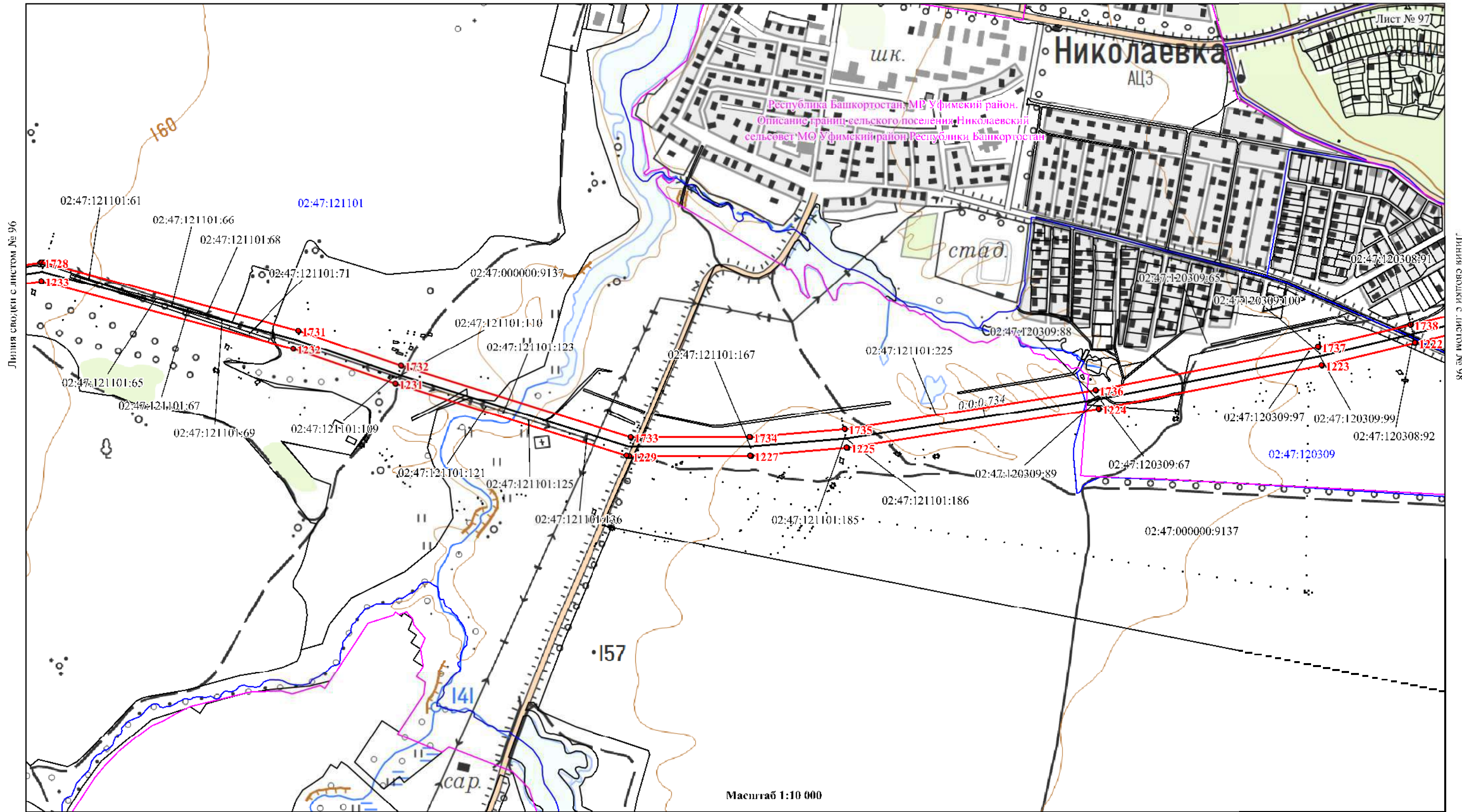
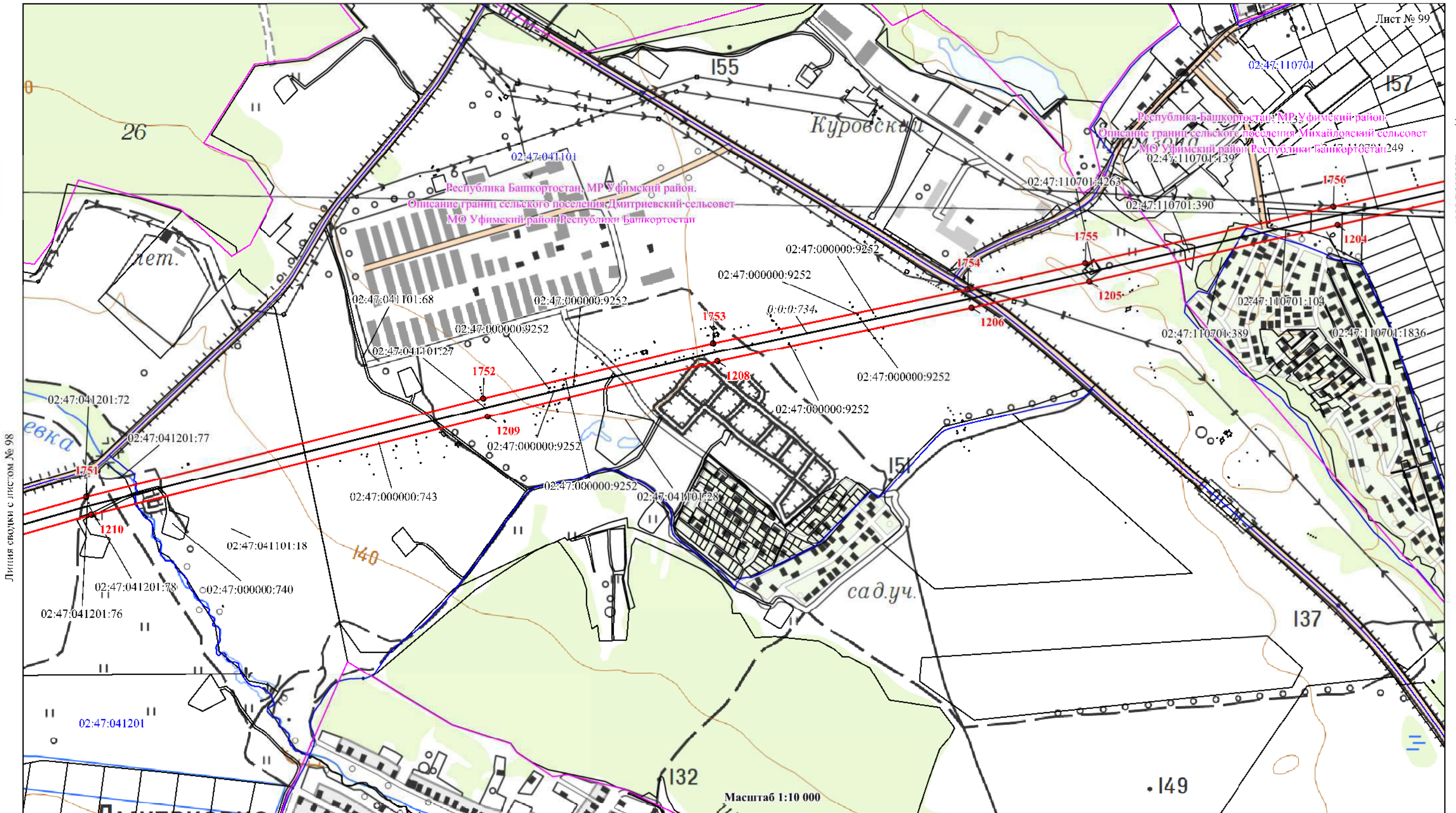


СХЕМА РАСПОЛОЖЕНИЯ ГРАНИЦ ПУБЛИЧНОГО СЕРВИТУТА



Линия свода с листом № 98

Линия свода с листом № 100

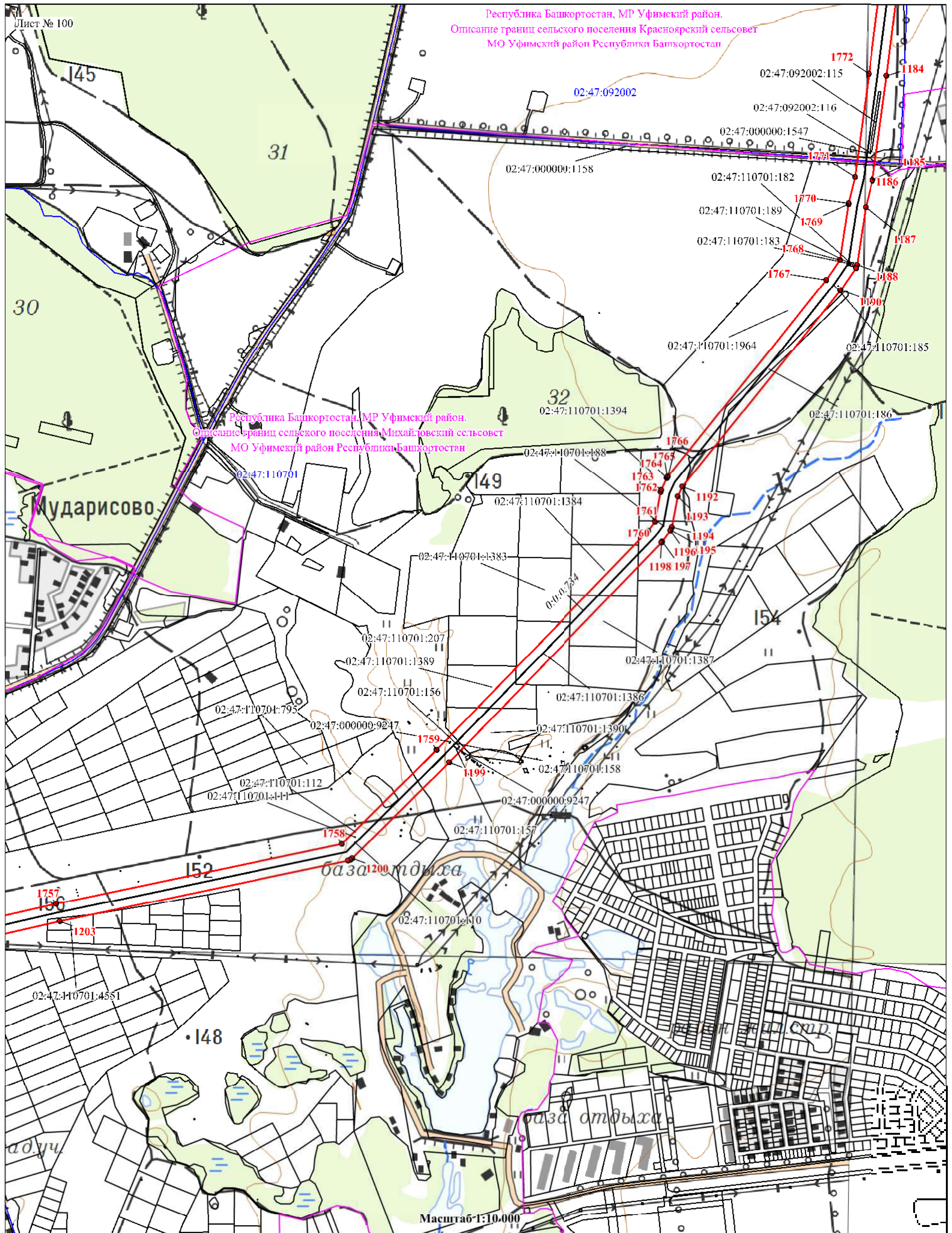
Используемые условные знаки и обозначения представлены на листе № 86

Масштаб 1:10 000

Раздел 4

СХЕМА РАСПОЛОЖЕНИЯ ГРАНИЦ ПУБЛИЧНОГО СЕРВИТУТА

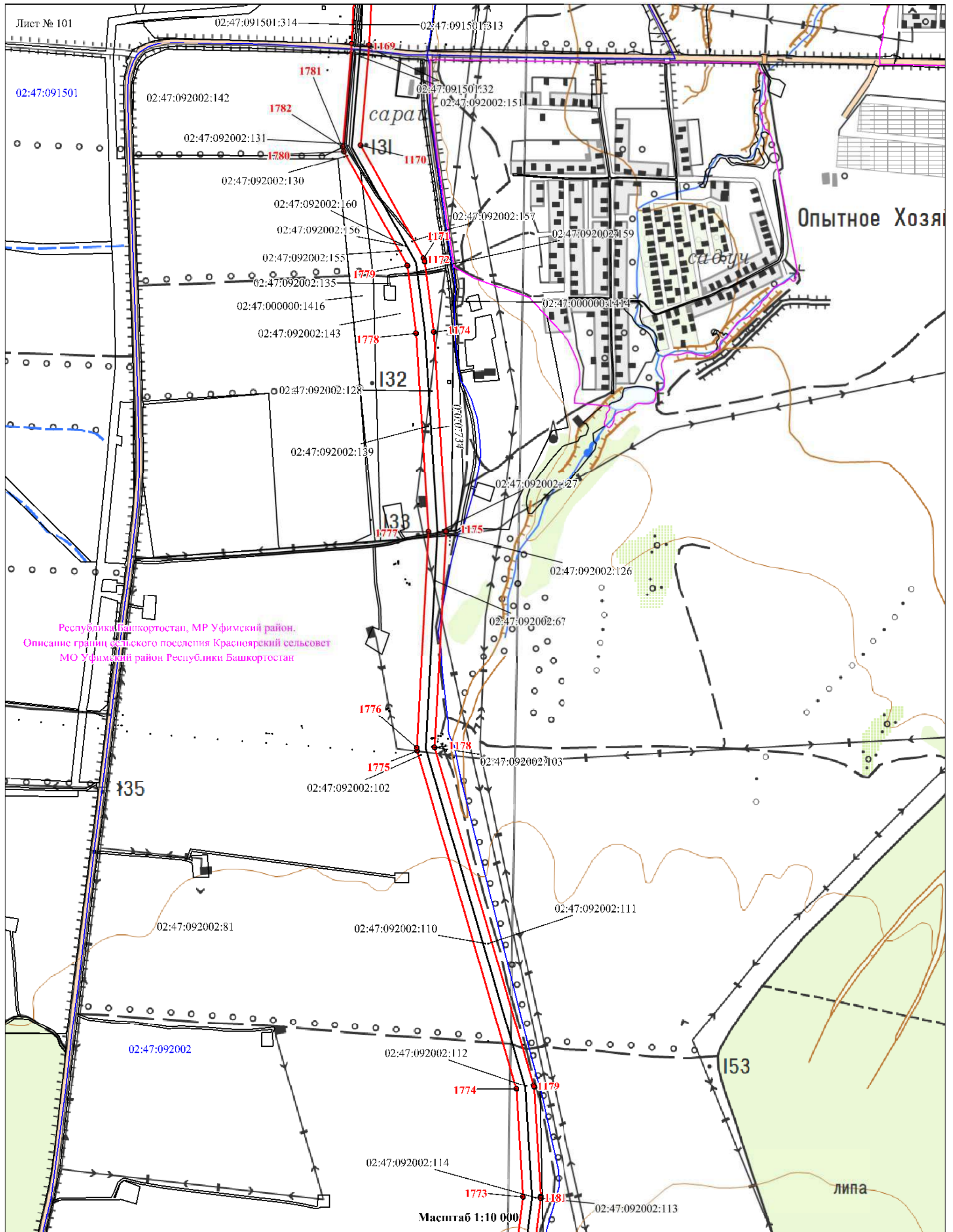
Линия сводки с листом № 101



Раздел 4

СХЕМА РАСПОЛОЖЕНИЯ ГРАНИЦ ПУБЛИЧНОГО СЕРВИТУТА

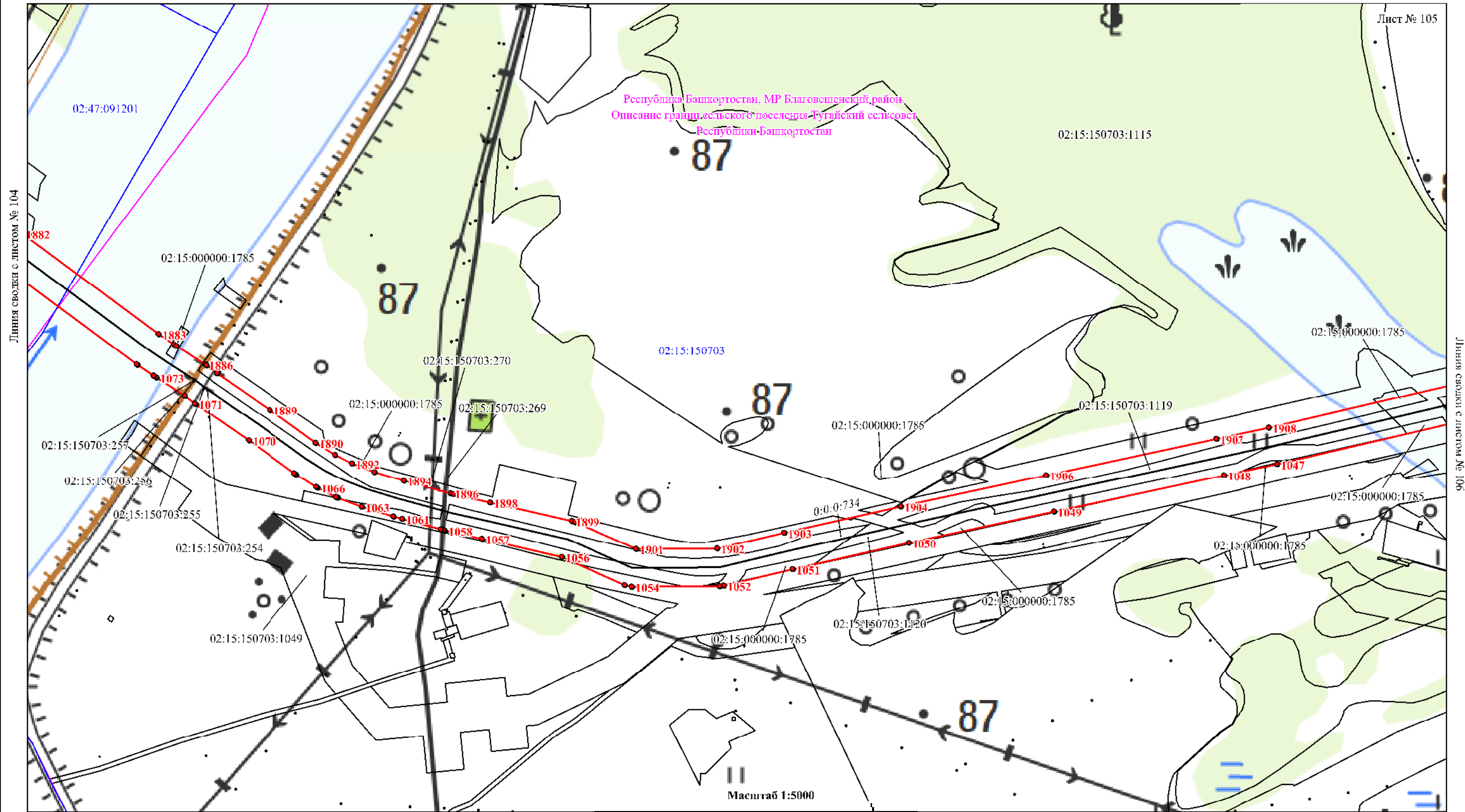
Линия сводки с листом № 102



Линия сводки с листом № 100

Используемые условные знаки и обозначения представлены на листе № 86

СХЕМА РАСПОЛОЖЕНИЯ ГРАНИЦ ПУБЛИЧНОГО СЕРВИТУТА



Раздел 4

СХЕМА РАСПОЛОЖЕНИЯ ГРАНИЦ ПУБЛИЧНОГО СЕРВИТУТА

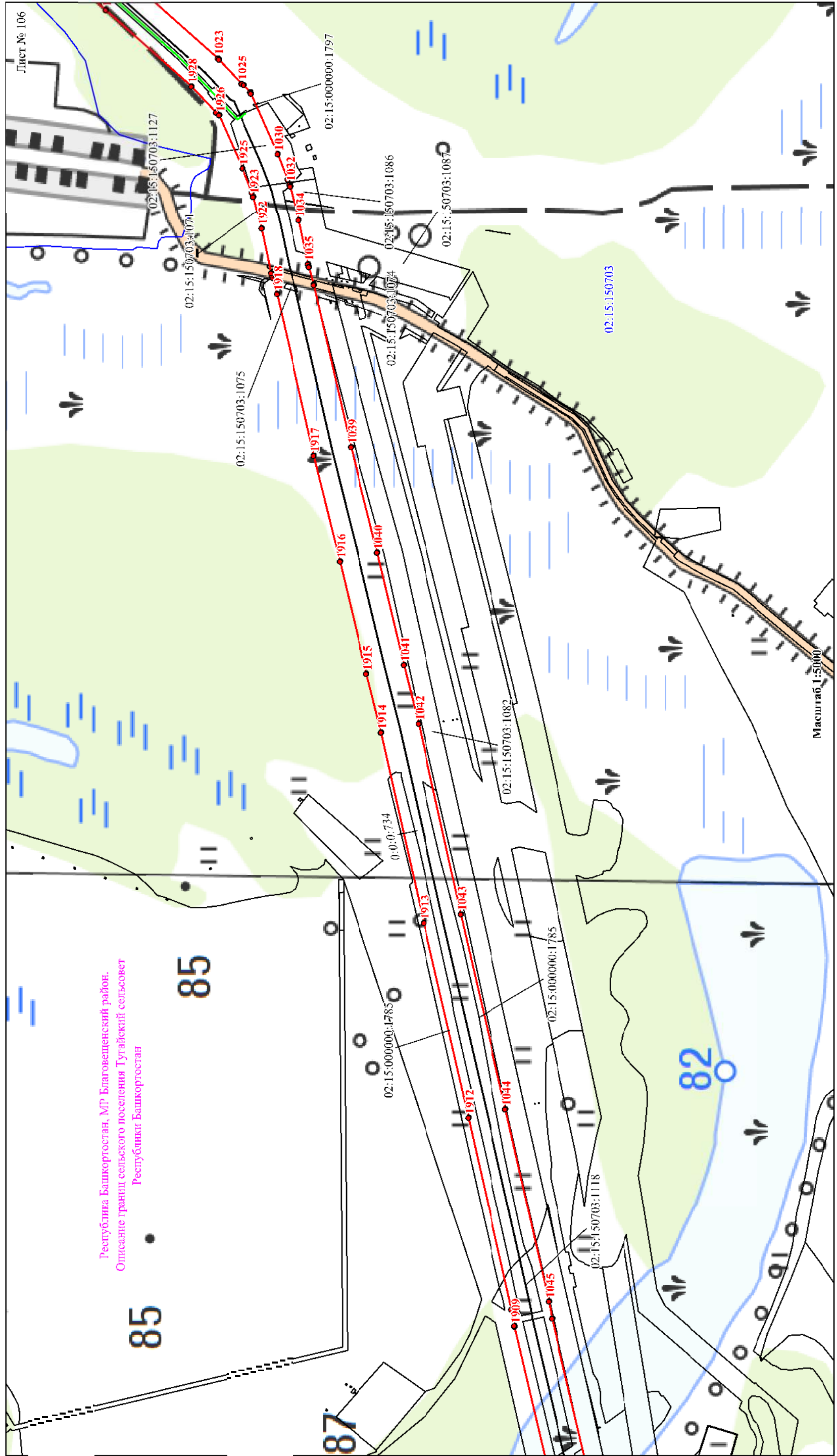


СХЕМА РАСПОЛОЖЕНИЯ ГРАНИЦ ПУБЛИЧНОГО СЕРВИТУТА

Линия сводки с листом № 108

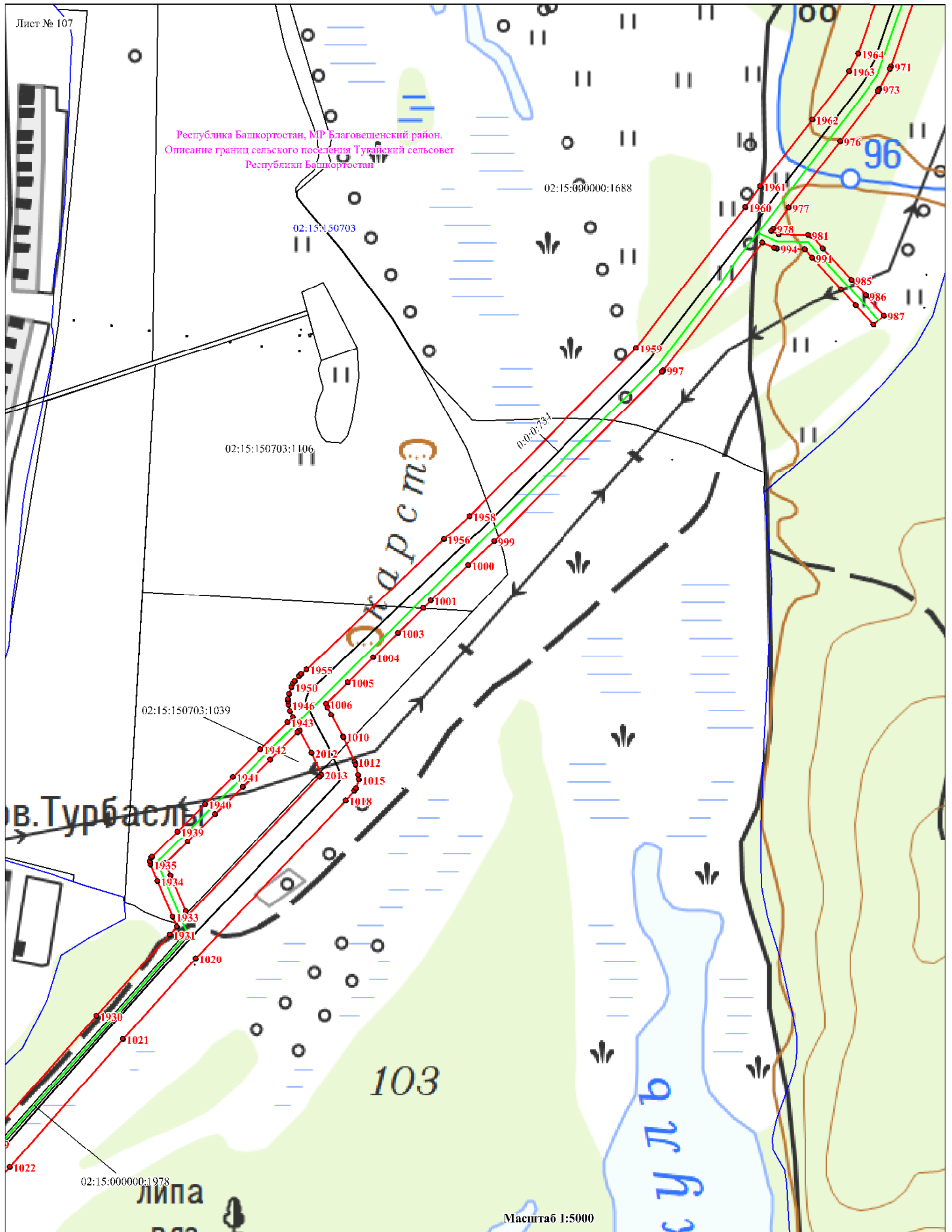
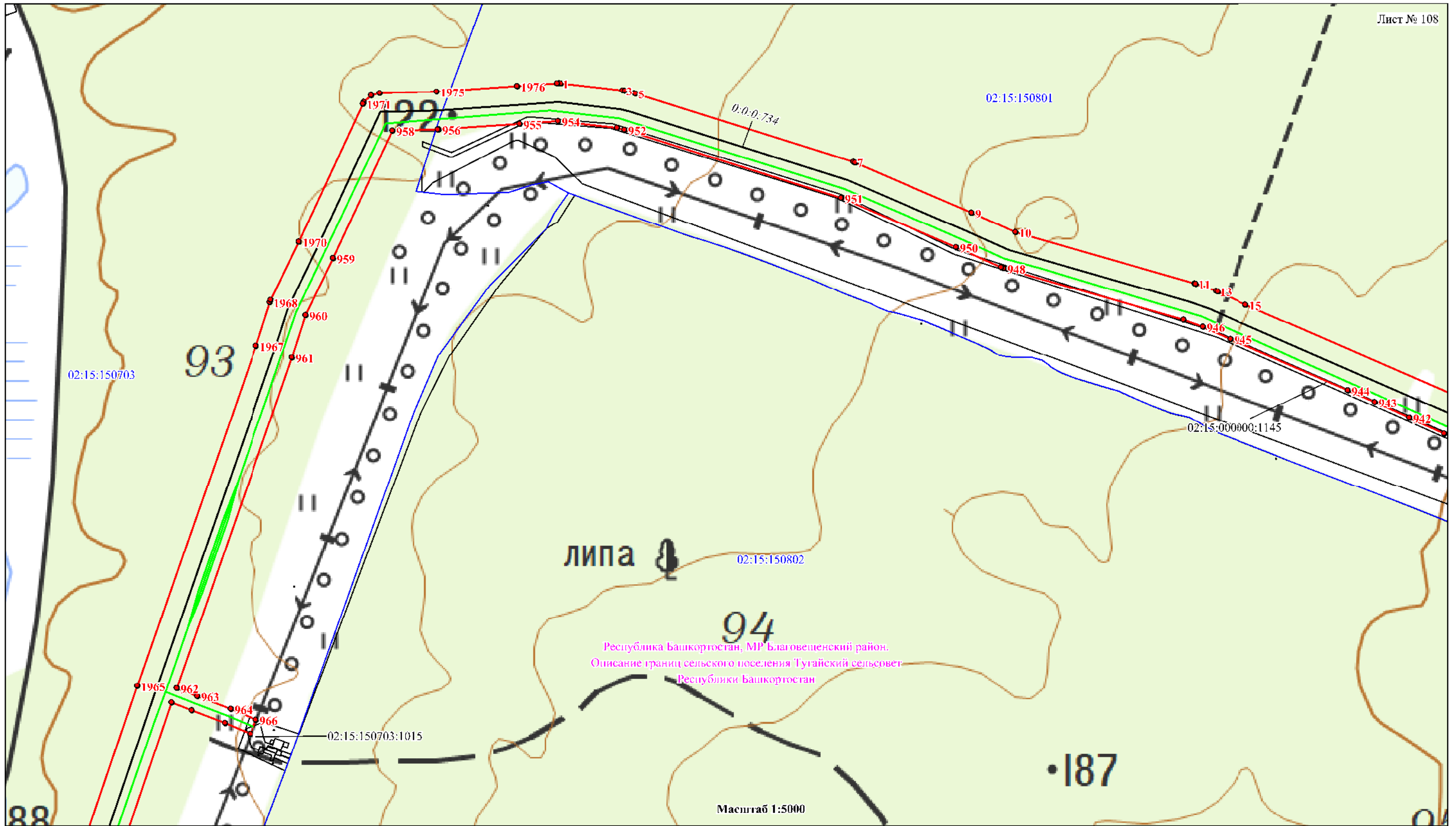


СХЕМА РАСПОЛОЖЕНИЯ ГРАНИЦ ПУБЛИЧНОГО СЕРВИТУТА



Лист № 108

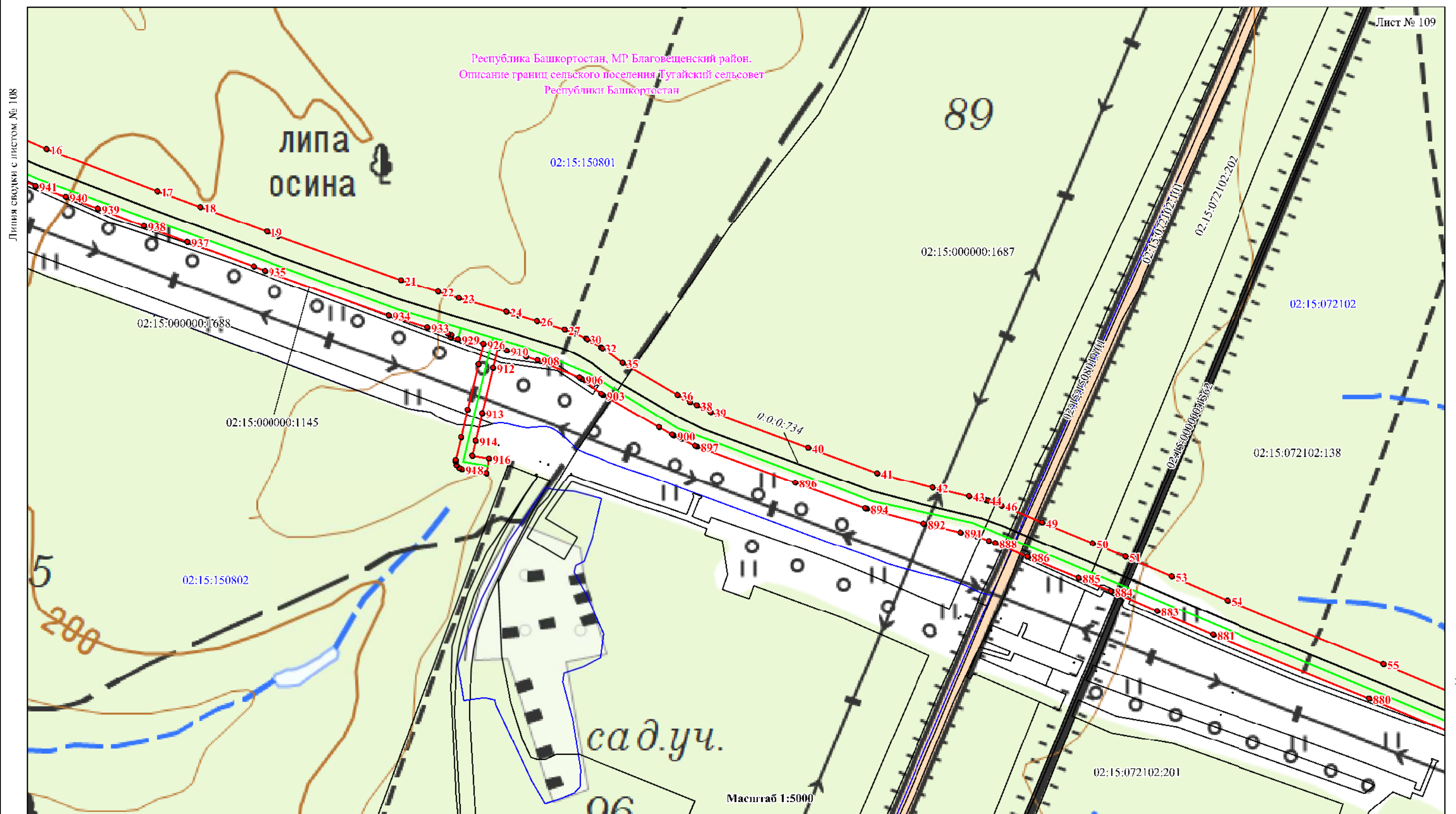
Линия сводки с листом № 109

Линия сводки с листом № 107

Используемые условные знаки и обозначения представлены на листе № 86

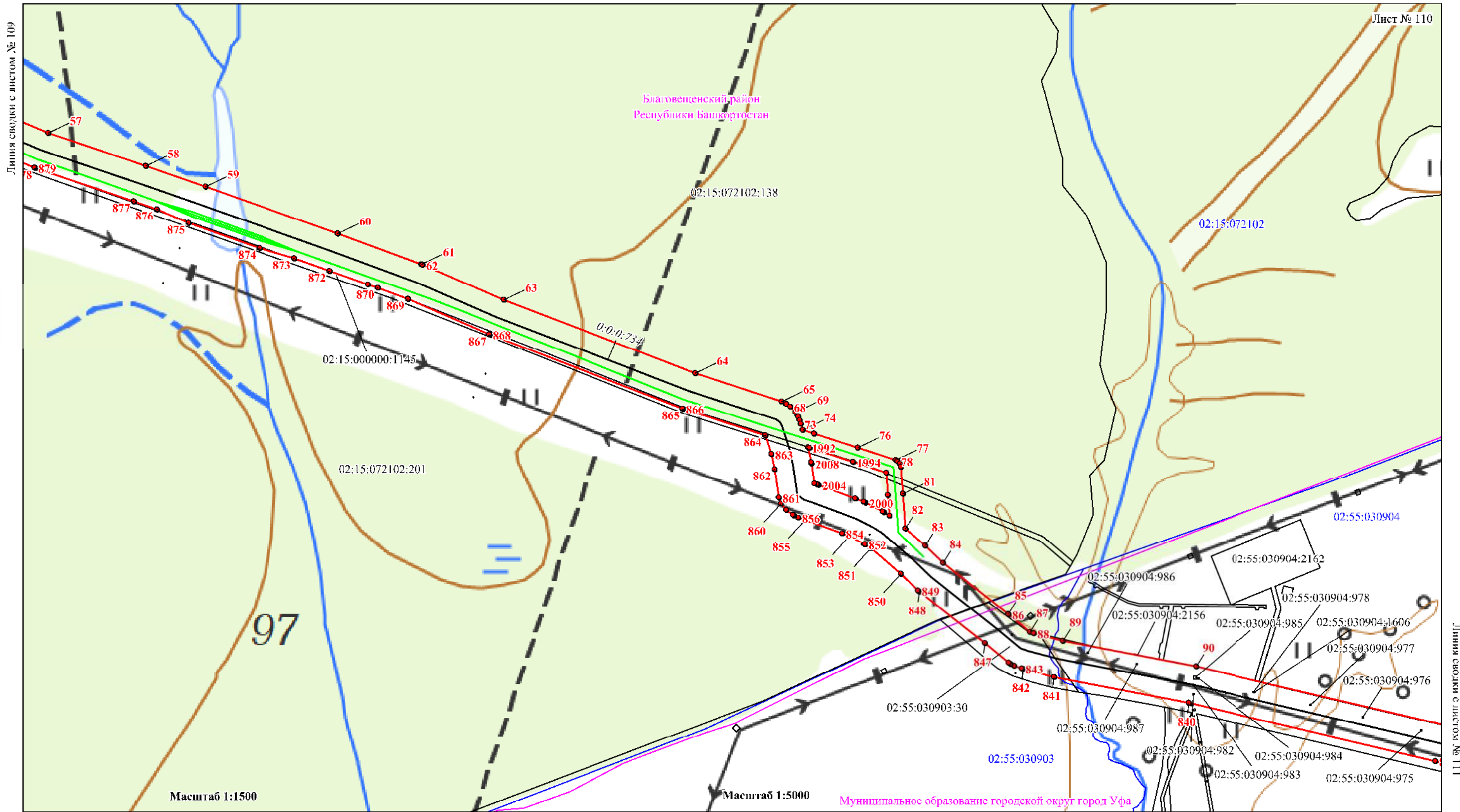
Республика Башкортостан, МР Благовещенский район.
Описание границ сельского поселения Тугайский сельсовет
Республики Башкортостан

СХЕМА РАСПОЛОЖЕНИЯ ГРАНИЦ ПУБЛИЧНОГО СЕРВИТУТА



Используемые условные знаки и обозначения представлены на листе № 86

СХЕМА РАСПОЛОЖЕНИЯ ГРАНИЦ ПУБЛИЧНОГО СЕРВИТУТА



Используемые условные знаки и обозначения представлены на листе № 86

СХЕМА РАСПОЛОЖЕНИЯ ГРАНИЦ ПУБЛИЧНОГО СЕРВИТУТА

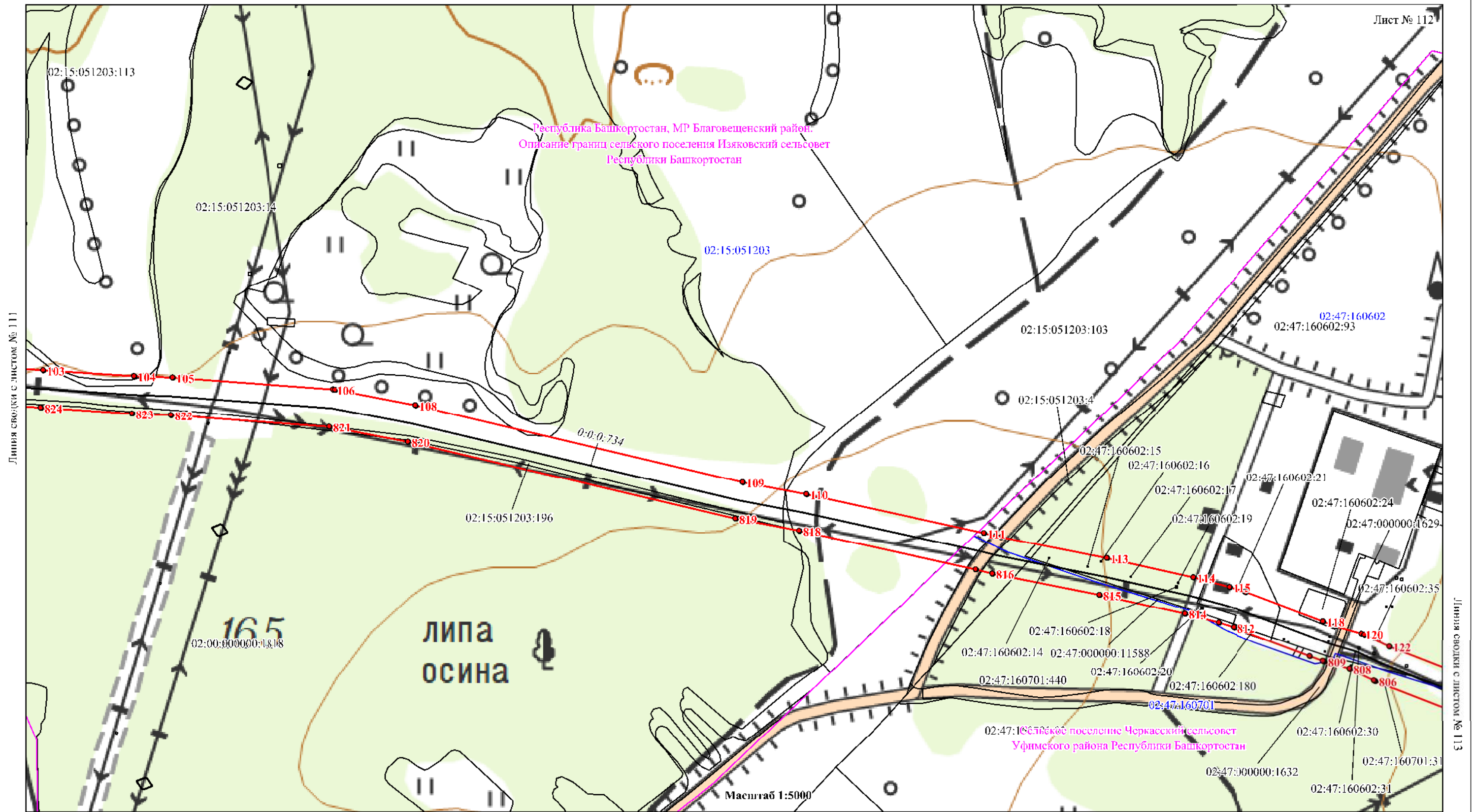


СХЕМА РАСПОЛОЖЕНИЯ ГРАНИЦ ПУБЛИЧНОГО СЕРВИТУТА

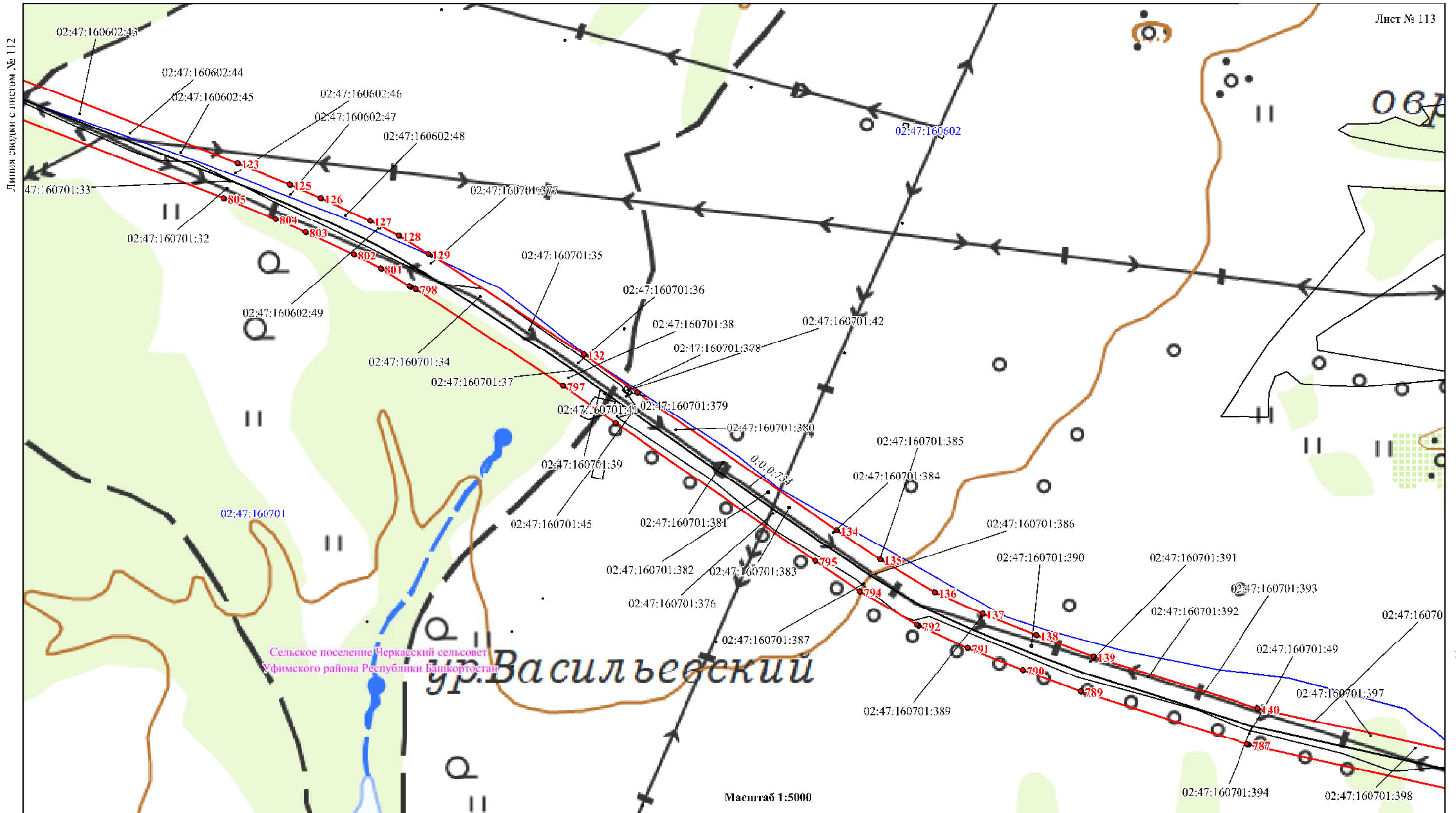


СХЕМА РАСПОЛОЖЕНИЯ ГРАНИЦ ПУБЛИЧНОГО СЕРВИТУТА

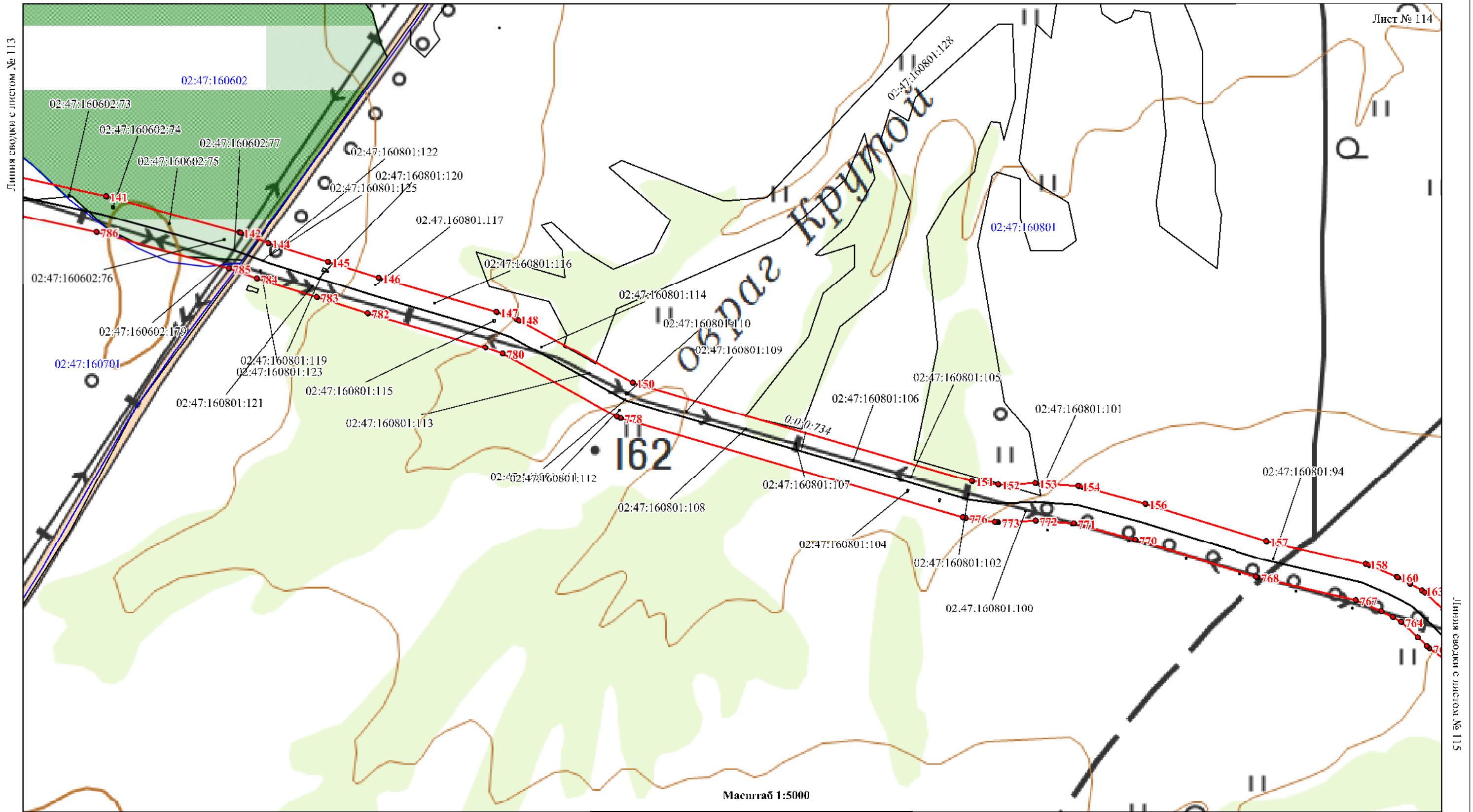


СХЕМА РАСПОЛОЖЕНИЯ ГРАНИЦ ПУБЛИЧНОГО СЕРВИТУТА

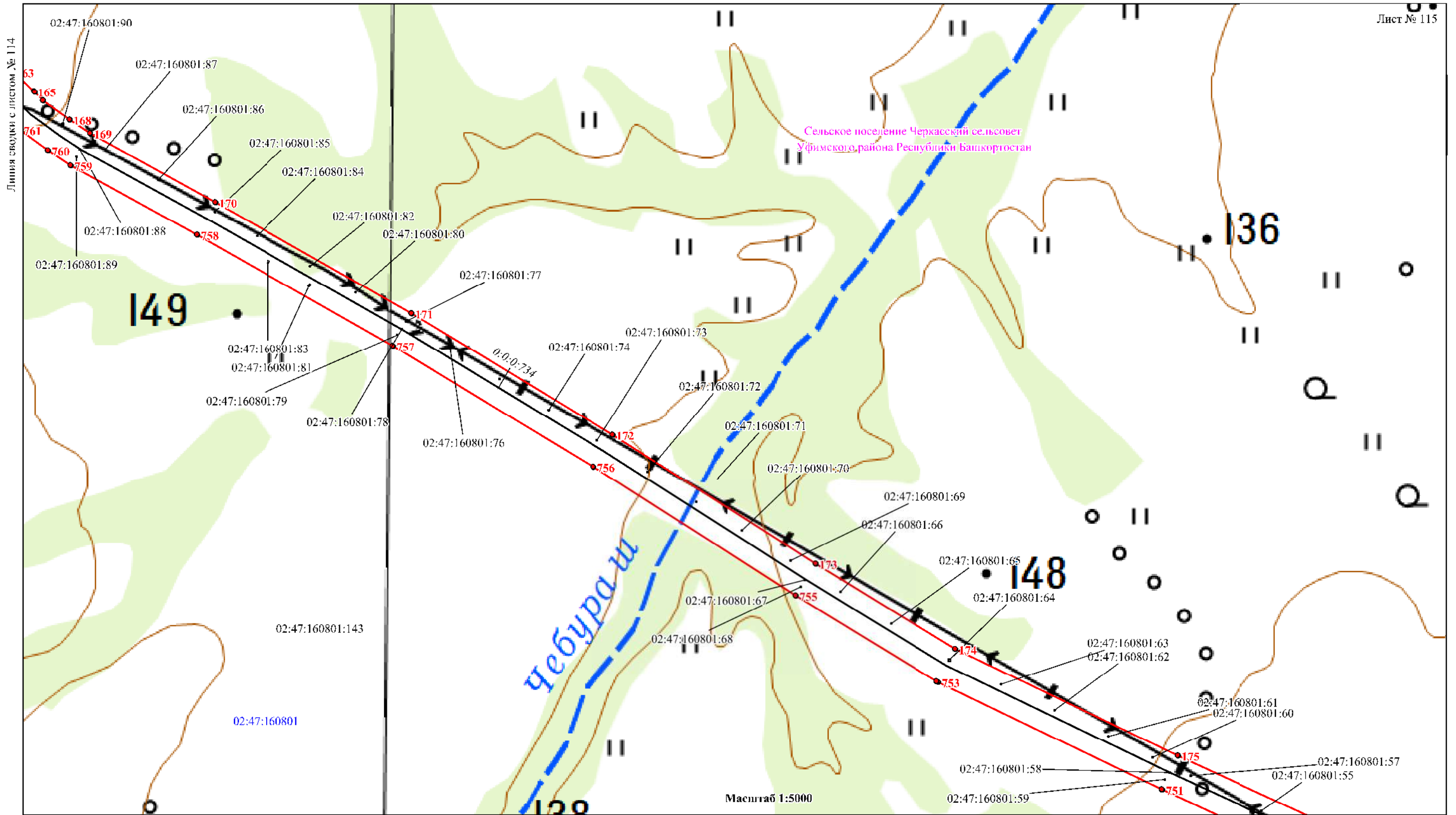
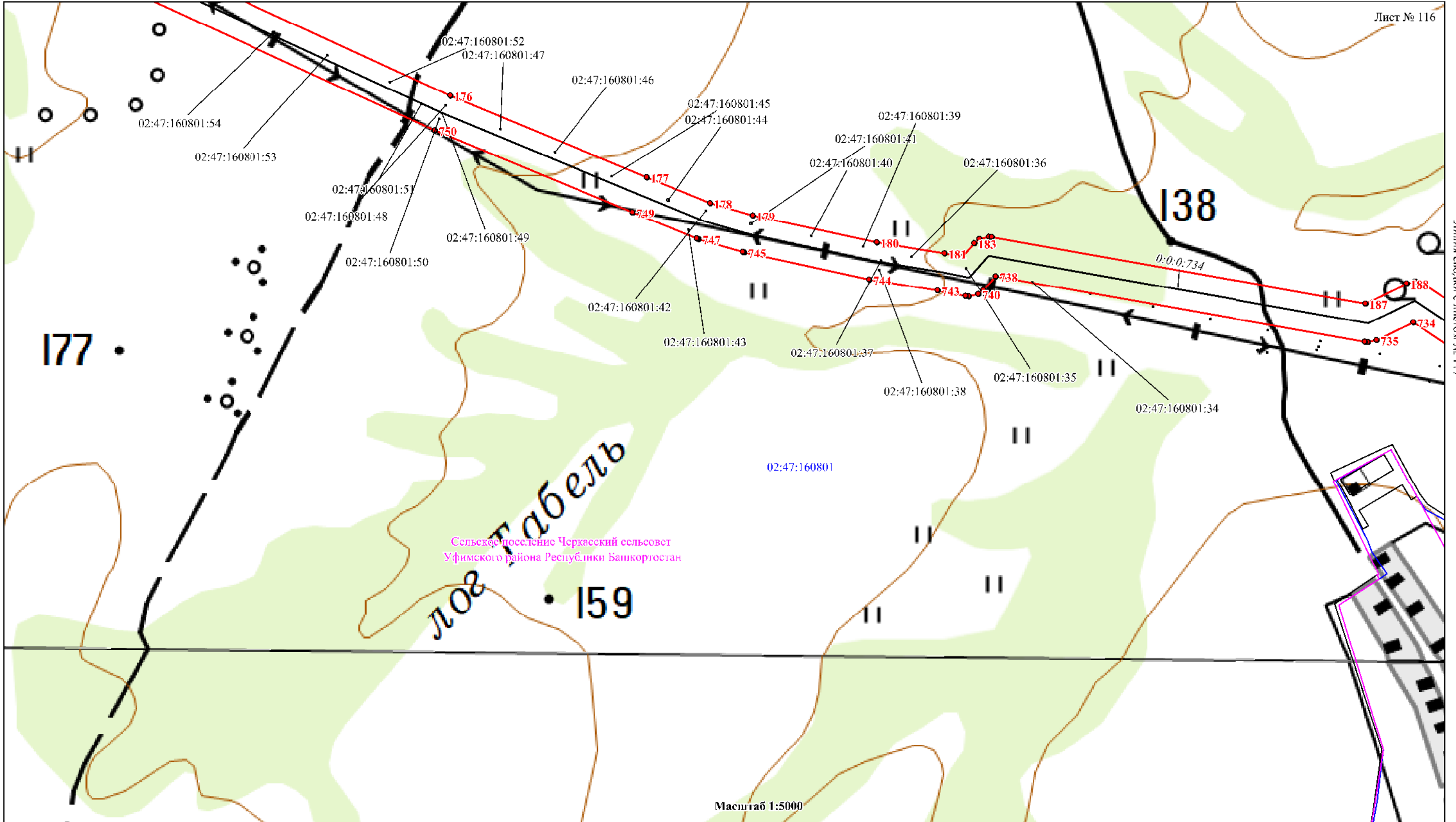


СХЕМА РАСПОЛОЖЕНИЯ ГРАНИЦ ПУБЛИЧНОГО СЕРВИТУТА

Линия сводки с листом № 115

Лист № 116



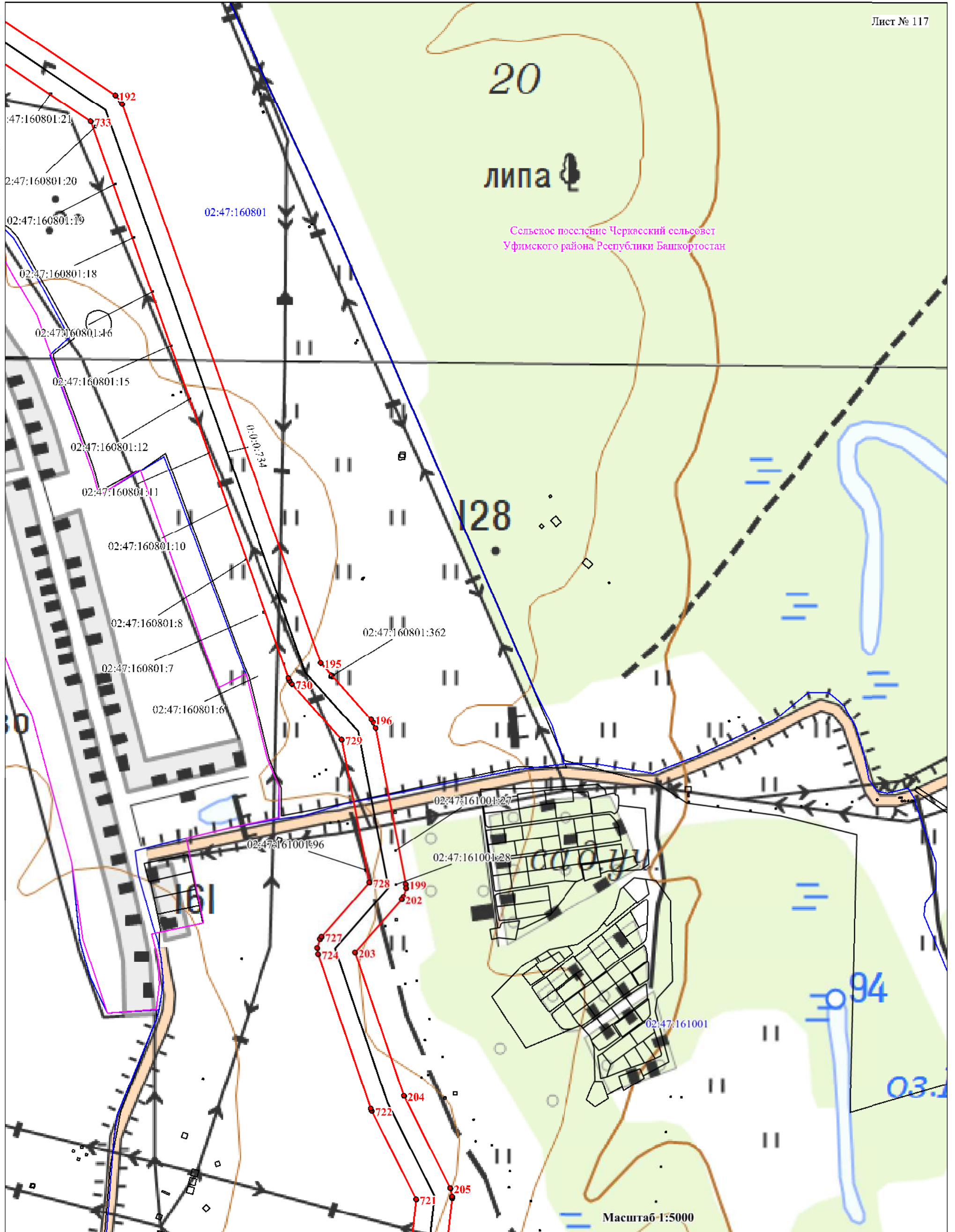
Линия сводки с листом № 117

Раздел 4

СХЕМА РАСПОЛОЖЕНИЯ ГРАНИЦ ПУБЛИЧНОГО СЕРВИТУТА

Лист № 117

Линия сводки с листом № 116



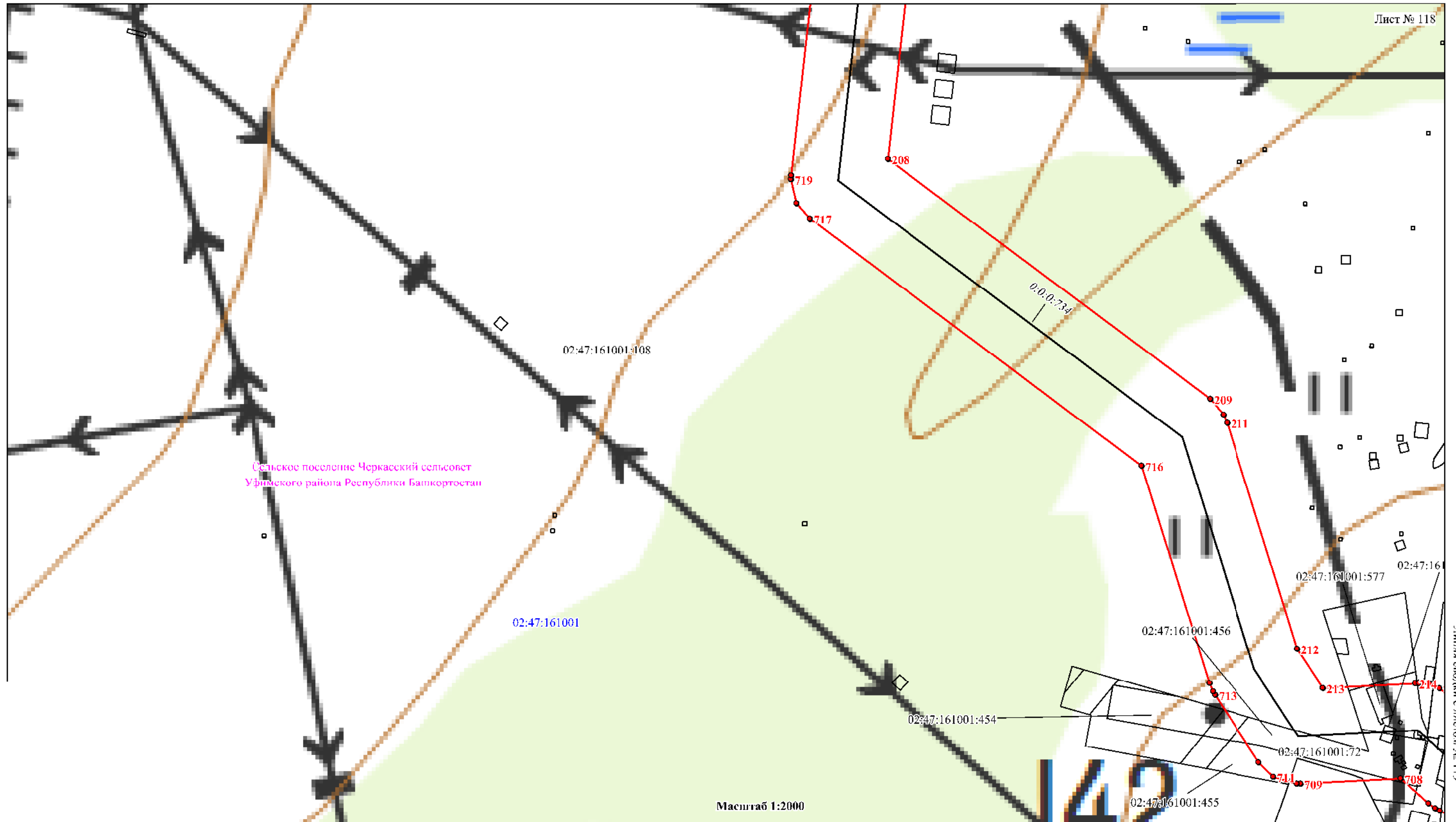
Линия сводки с листом № 118

Используемые условные знаки и обозначения представлены на листе № 86

СХЕМА РАСПОЛОЖЕНИЯ ГРАНИЦ ПУБЛИЧНОГО СЕРВИТУТА

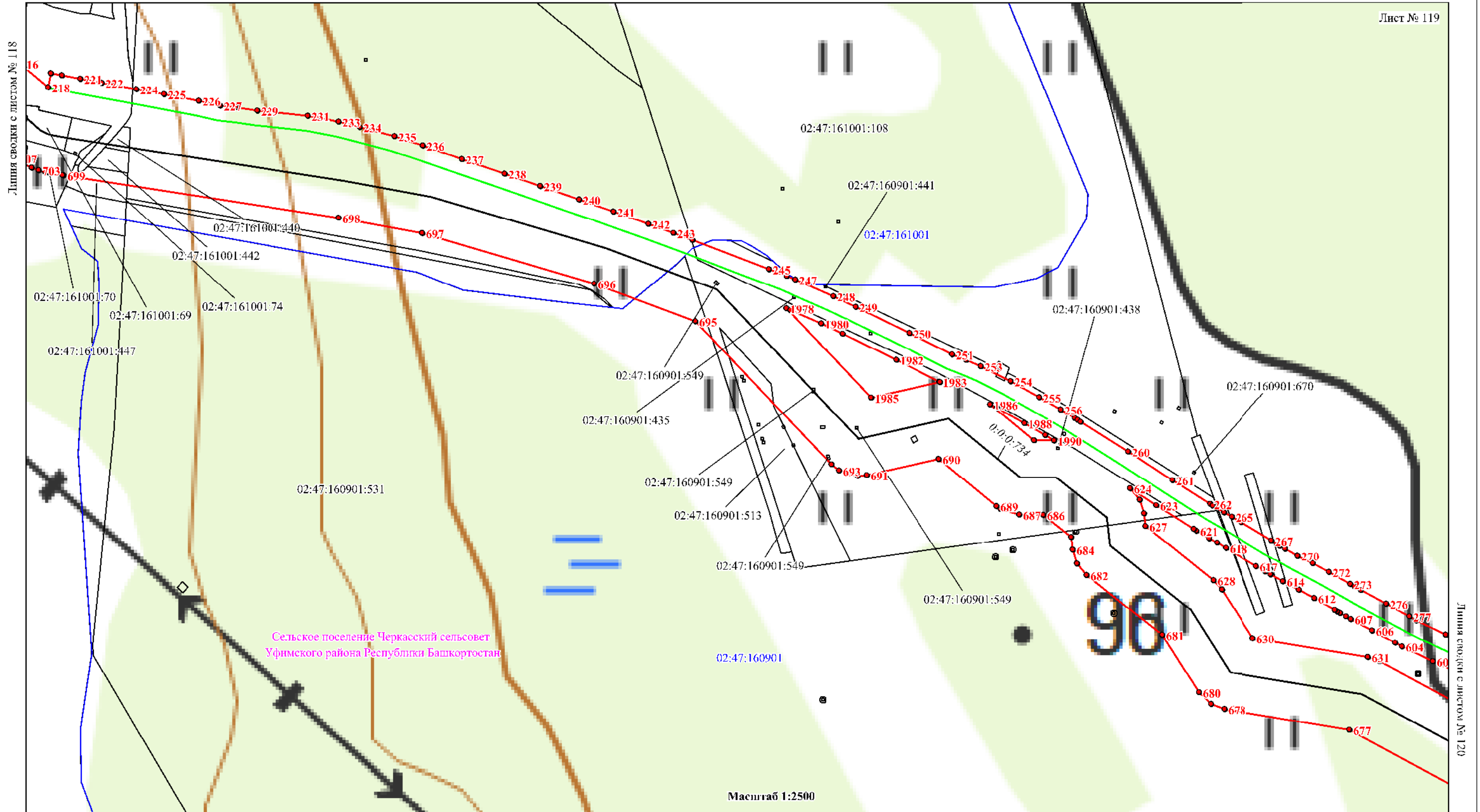
Линия сводки с листом № 117

Лист № 118



Линия сводки с листом № 119

СХЕМА РАСПОЛОЖЕНИЯ ГРАНИЦ ПУБЛИЧНОГО СЕРВИТУТА



Сельское поселение Черкасский сельсовет
Уфимского района Республики Башкортостан

Масштаб 1:2500

Используемые условные знаки и обозначения представлены на листе № 86

СХЕМА РАСПОЛОЖЕНИЯ ГРАНИЦ ПУБЛИЧНОГО СЕРВИТУТА



СХЕМА РАСПОЛОЖЕНИЯ ГРАНИЦ ПУБЛИЧНОГО СЕРВИТУТА

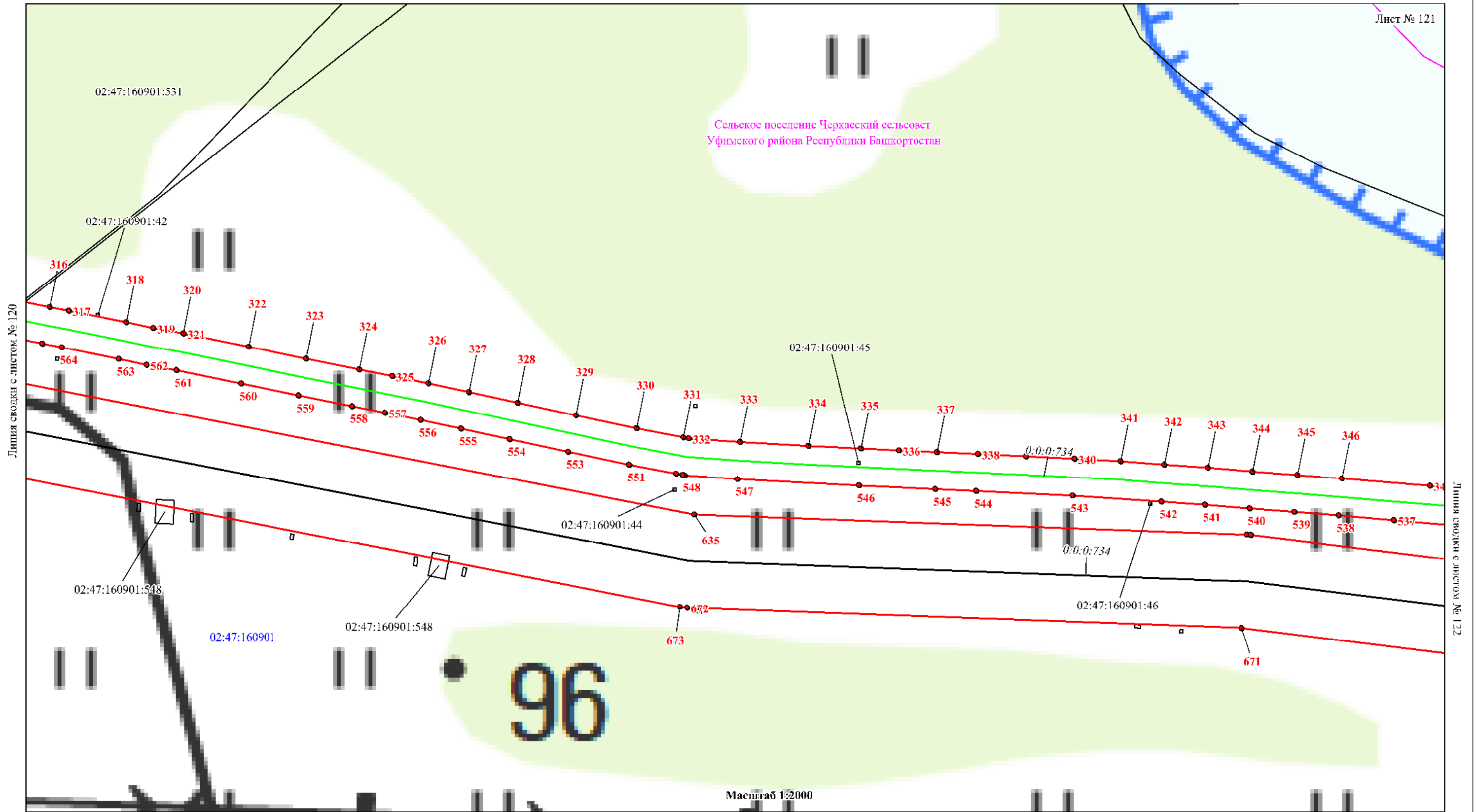
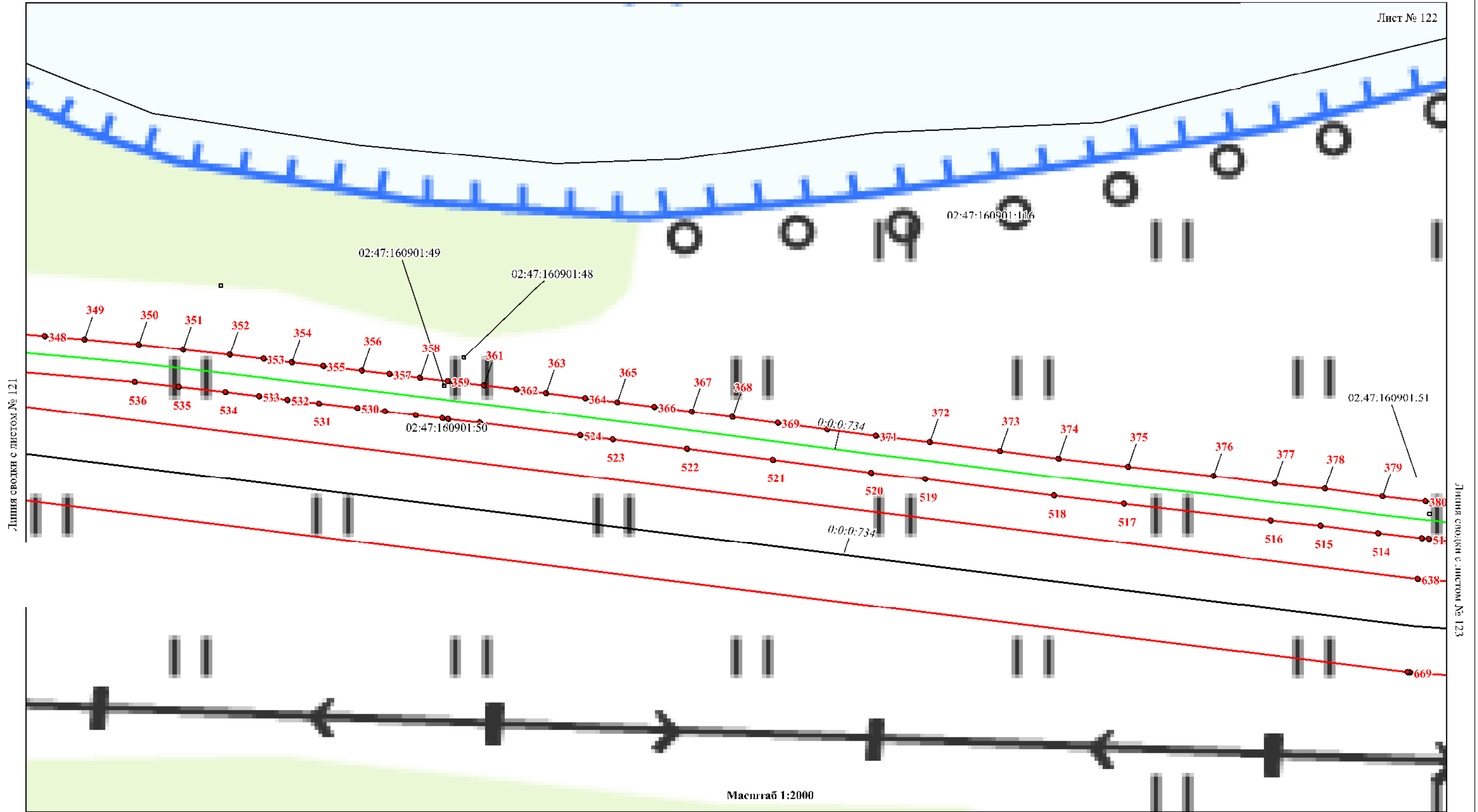


СХЕМА РАСПОЛОЖЕНИЯ ГРАНИЦ ПУБЛИЧНОГО СЕРВИТУТА



Линия свода с листом № 121

Линия свода с листом № 123

Масштаб 1:2000

Используемые условные знаки и обозначения представлены на листе № 86

СХИМА РАШТОЛЖЕНИЯ ГРАНИЦЫ ИЛИ ИНОЙ ОГРАНИЧЕНИЯ

Линия сводки с листом № 122

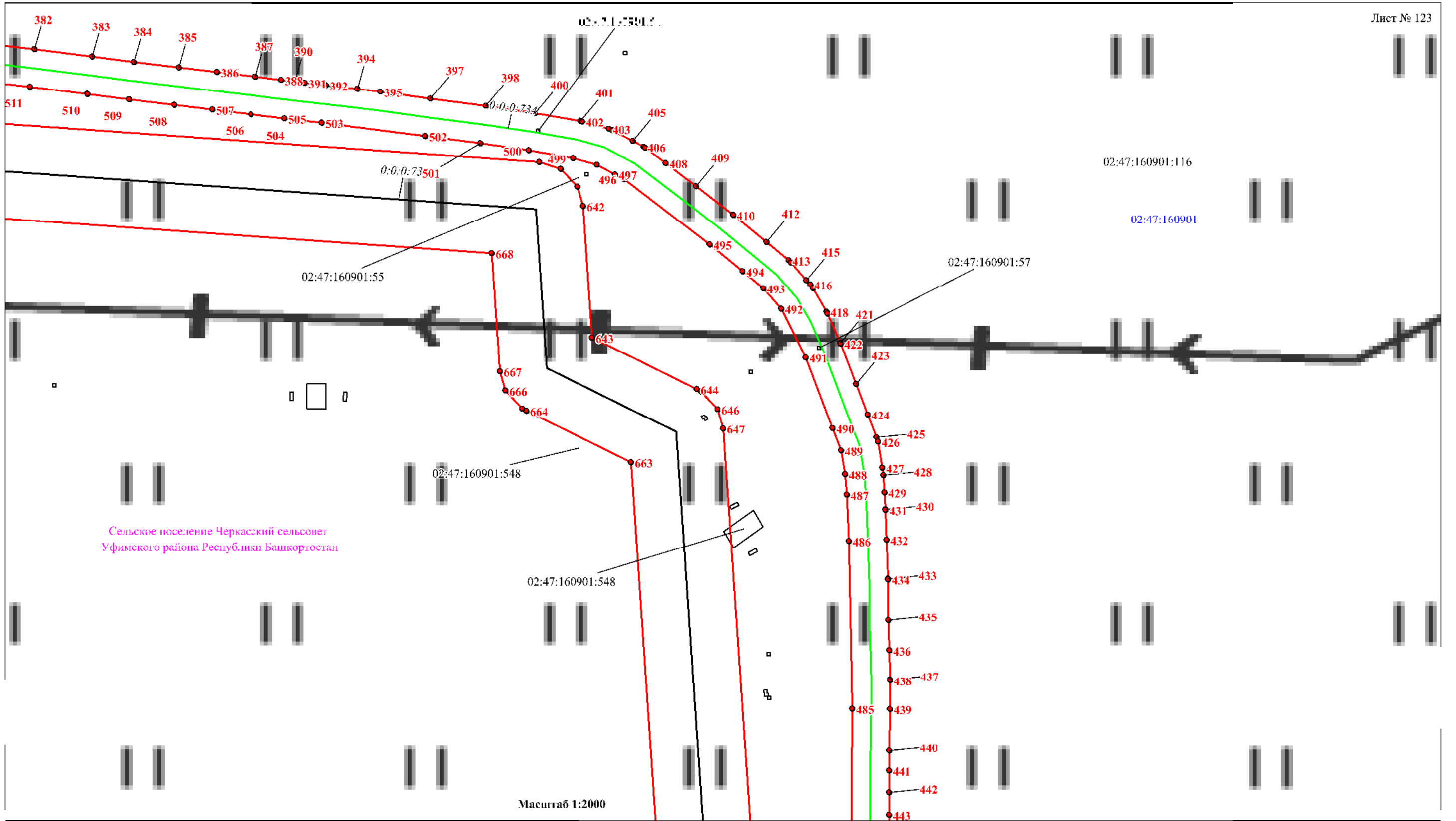
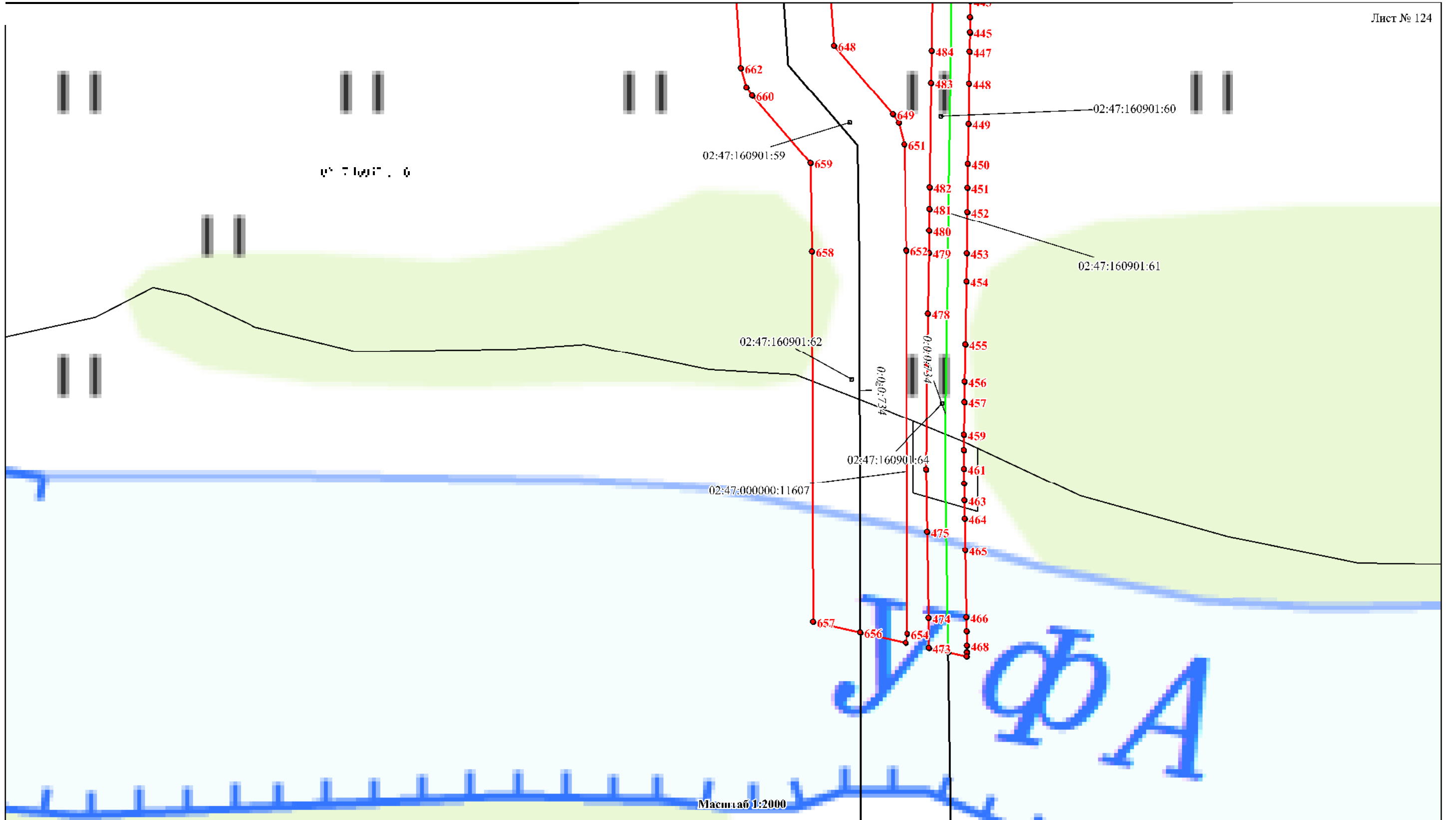


СХЕМА РАСПОЛОЖЕНИЯ ГРАНИЦ ПУБЛИЧНОГО СЕРВИТУТА

Линия сводки с листом № 123



Масштаб 1:2000