

ГРАФИЧЕСКОЕ ОПИСАНИЕ
местоположения границ публичного сервитута

Публичный сервитут для использования земель и земельных участков в целях эксплуатации объекта «Линейное сооружение - Магистральный нефтепровод «Нижевартовск-Курган-Куйбышев» Черкасское НУ»

(наименование объекта, местоположение границ которого описано (далее - объект))

Раздел 1

Сведения об объекте

№ п/п	Характеристики объекта	Описание характеристик
1	2	3
1.	Местоположение объекта	Республика Башкортостан муниципальное образование Уктеевский сельсовет муниципального района Инглинский район, муниципальное образование Инглинский сельсовет муниципального района Инглинский район, муниципальное образование Чуваш-Кубовский сельсовет муниципального района Инглинский район, муниципальное образование Тавтимановский сельсовет муниципального района Инглинский район, муниципальное образование Надежденский сельсовет муниципального района Инглинский район, муниципальное образование Улу-Телякский сельсовет муниципального района Инглинский район, муниципальное образование Красновосходский сельсовет муниципального района Инглинский, муниципальное образование Майский сельсовет муниципального района Инглинский района, муниципальное образование Ишимбаевский сельсовет муниципального района Салаватский район
2.	Площадь объекта +/- величина погрешности определения площади (Р +/- Дельта Р)	3483283 +/- 653 м ²
3.	Иные характеристики объекта	Публичный сервитут устанавливается для использования земель и земельных участков в целях эксплуатации объекта «Линейное сооружение - Магистральный нефтепровод «Нижевартовск-Курган-Куйбышев» Черкасское НУ», предусмотренных п. 3 статьи 3.6 Федерального закона от 25 октября 2001 г. N 137-ФЗ «О введении в действие Земельного кодекса Российской Федерации». Срок публичного сервитута - 49 лет. Правообладатель публичного сервитута АО «Транснефть-Урал» адрес: 450008, Российская Федерация, Республика Башкортостан, г. Уфа, ул. Крупской, д. 10, адрес электронной почты: tnural@ufa.transneft.ru

Раздел 2

Сведения о местоположении границ объекта

1. Система координат МСК-02, зона 2

2. Сведения о характерных точках границ объекта

Обозначение характерных точек границ	Координаты, м		Метод определения координат характерной точки	Средняя квадратическая погрешность положения характерной точки (Mt), м	Описание обозначения точки на местности (при наличии)
	X	Y			
1	2	3	4	5	6
1	681262.76	2217328.39	Аналитический метод	0.10	Закрепление отсутствует
2	681262.75	2217328.96	Аналитический метод	0.10	Закрепление отсутствует
3	681250.70	2217856.30	Аналитический метод	0.10	Закрепление отсутствует
4	681256.22	2218022.47	Аналитический метод	0.10	Закрепление отсутствует
5	681256.23	2218023.30	Аналитический метод	0.10	Закрепление отсутствует
6	681256.23	2218023.53	Аналитический метод	0.10	Закрепление отсутствует
7	681251.82	2218497.06	Аналитический метод	0.10	Закрепление отсутствует
8	681251.75	2218498.74	Аналитический метод	0.10	Закрепление отсутствует
9	681244.76	2218590.12	Аналитический метод	0.10	Закрепление отсутствует
10	681244.65	2218591.19	Аналитический метод	0.10	Закрепление отсутствует
11	681223.91	2218764.11	Аналитический метод	0.10	Закрепление отсутствует
12	681178.84	2219125.16	Аналитический метод	0.10	Закрепление отсутствует
13	681178.74	2219125.88	Аналитический метод	0.10	Закрепление отсутствует
14	681128.33	2219451.80	Аналитический метод	0.10	Закрепление отсутствует
15	680982.86	2220388.84	Аналитический метод	0.10	Закрепление отсутствует
16	680982.63	2220390.13	Аналитический метод	0.10	Закрепление отсутствует
17	680967.65	2220461.60	Аналитический метод	0.10	Закрепление отсутствует
18	680967.43	2220462.53	Аналитический метод	0.10	Закрепление отсутствует
19	680947.07	2220543.99	Аналитический метод	0.10	Закрепление отсутствует
20	680946.73	2220545.25	Аналитический метод	0.10	Закрепление отсутствует
21	680617.22	2221622.07	Аналитический метод	0.10	Закрепление отсутствует
22	680616.86	2221623.15	Аналитический метод	0.10	Закрепление отсутствует

2. Сведения о характерных точках границ объекта					
Обозначение характерных точек границ	Координаты, м		Метод определения координат характерной точки	Средняя квадратическая погрешность положения характерной точки (Mt), м	Описание обозначения точки на местности (при наличии)
	X	Y			
1	2	3	4	5	6
23	680594.59	2221685.59	Аналитический метод	0.10	Закрепление отсутствует
24	680593.98	2221687.14	Аналитический метод	0.10	Закрепление отсутствует
25	680468.18	2221977.16	Аналитический метод	0.10	Закрепление отсутствует
26	680462.03	2221998.38	Аналитический метод	0.10	Закрепление отсутствует
27	680468.33	2222030.25	Аналитический метод	0.10	Закрепление отсутствует
28	680530.91	2222162.98	Аналитический метод	0.10	Закрепление отсутствует
29	680532.52	2222167.46	Аналитический метод	0.10	Закрепление отсутствует
30	680542.43	2222206.30	Аналитический метод	0.10	Закрепление отсутствует
31	680543.14	2222210.55	Аналитический метод	0.10	Закрепление отсутствует
32	680548.67	2222282.15	Аналитический метод	0.10	Закрепление отсутствует
33	680548.74	2222284.08	Аналитический метод	0.10	Закрепление отсутствует
34	680548.73	2222284.63	Аналитический метод	0.10	Закрепление отсутствует
35	680525.76	2223329.32	Аналитический метод	0.10	Закрепление отсутствует
36	680543.75	2223871.37	Аналитический метод	0.10	Закрепление отсутствует
37	680563.19	2223964.64	Аналитический метод	0.10	Закрепление отсутствует
38	680563.29	2223965.12	Аналитический метод	0.10	Закрепление отсутствует
39	680574.01	2224022.16	Аналитический метод	0.10	Закрепление отсутствует
40	680574.20	2224023.30	Аналитический метод	0.10	Закрепление отсутствует
41	680578.97	2224057.24	Аналитический метод	0.10	Закрепление отсутствует
42	680579.15	2224059.06	Аналитический метод	0.10	Закрепление отсутствует
43	680581.72	2224097.72	Аналитический метод	0.10	Закрепление отсутствует
44	680581.76	2224098.48	Аналитический метод	0.10	Закрепление отсутствует
45	680584.79	2224183.03	Аналитический метод	0.10	Закрепление отсутствует
46	680584.81	2224183.93	Аналитический метод	0.10	Закрепление отсутствует
47	680584.81	2224184.26	Аналитический метод	0.10	Закрепление отсутствует

2. Сведения о характерных точках границ объекта					
Обозначение характерных точек границ	Координаты, м		Метод определения координат характерной точки	Средняя квадратическая погрешность положения характерной точки (Mt), м	Описание обозначения точки на местности (при наличии)
	X	Y			
1	2	3	4	5	6
48	680583.59	2224276.51	Аналитический метод	0.10	Закрепление отсутствует
49	680582.23	2224356.87	Аналитический метод	0.10	Закрепление отсутствует
50	680572.16	2224922.51	Аналитический метод	0.10	Закрепление отсутствует
51	680576.96	2225456.07	Аналитический метод	0.10	Закрепление отсутствует
52	680576.96	2225456.29	Аналитический метод	0.10	Закрепление отсутствует
53	680576.94	2225457.38	Аналитический метод	0.10	Закрепление отсутствует
54	680546.66	2226154.15	Аналитический метод	0.10	Закрепление отсутствует
55	680519.50	2227060.06	Аналитический метод	0.10	Закрепление отсутствует
56	680517.67	2227124.69	Аналитический метод	0.10	Закрепление отсутствует
57	680517.59	2227126.08	Аналитический метод	0.10	Закрепление отсутствует
58	680511.52	2227197.94	Аналитический метод	0.10	Закрепление отсутствует
59	680511.38	2227199.24	Аналитический метод	0.10	Закрепление отсутствует
60	680442.70	2227700.08	Аналитический метод	0.10	Закрепление отсутствует
61	680442.56	2227700.94	Аналитический метод	0.10	Закрепление отсутствует
62	680379.01	2228068.45	Аналитический метод	0.10	Закрепление отсутствует
63	680273.31	2228756.41	Аналитический метод	0.10	Закрепление отсутствует
64	680273.09	2228757.66	Аналитический метод	0.10	Закрепление отсутствует
65	680255.95	2228840.81	Аналитический метод	0.10	Закрепление отсутствует
66	680149.66	2229353.10	Аналитический метод	0.10	Закрепление отсутствует
67	680130.37	2229481.02	Аналитический метод	0.10	Закрепление отсутствует
68	680129.59	2229484.49	Аналитический метод	0.10	Закрепление отсутствует
69	680012.10	2229875.40	Аналитический метод	0.10	Закрепление отсутствует
70	679985.43	2230036.49	Аналитический метод	0.10	Закрепление отсутствует
71	679974.19	2230105.50	Аналитический метод	0.10	Закрепление отсутствует
72	679974.10	2230152.41	Аналитический метод	0.10	Закрепление отсутствует

2. Сведения о характерных точках границ объекта					
Обозначение характерных точек границ	Координаты, м		Метод определения координат характерной точки	Средняя квадратическая погрешность положения характерной точки (Mt), м	Описание обозначения точки на местности (при наличии)
	X	Y			
1	2	3	4	5	6
73	679973.83	2230156.02	Аналитический метод	0.10	Закрепление отсутствует
74	679924.88	2230486.39	Аналитический метод	0.10	Закрепление отсутствует
75	679928.06	2230495.15	Аналитический метод	0.10	Закрепление отсутствует
76	679997.12	2230573.57	Аналитический метод	0.10	Закрепление отсутствует
77	680035.74	2230616.01	Аналитический метод	0.10	Закрепление отсутствует
78	680038.90	2230620.34	Аналитический метод	0.10	Закрепление отсутствует
79	680039.73	2230621.90	Аналитический метод	0.10	Закрепление отсутствует
80	680078.89	2230702.33	Аналитический метод	0.10	Закрепление отсутствует
81	680080.21	2230705.63	Аналитический метод	0.10	Закрепление отсутствует
82	680092.22	2230743.03	Аналитический метод	0.10	Закрепление отсутствует
83	680092.40	2230743.61	Аналитический метод	0.10	Закрепление отсутствует
84	680114.96	2230820.20	Аналитический метод	0.10	Закрепление отсутствует
85	680176.69	2230978.53	Аналитический метод	0.10	Закрепление отсутствует
86	680177.29	2230980.25	Аналитический метод	0.10	Закрепление отсутствует
87	680253.56	2231227.96	Аналитический метод	0.10	Закрепление отсутствует
88	680323.74	2231459.24	Аналитический метод	0.10	Закрепление отсутствует
89	680323.85	2231459.61	Аналитический метод	0.10	Закрепление отсутствует
90	680340.76	2231518.60	Аналитический метод	0.10	Закрепление отсутствует
91	680341.38	2231521.30	Аналитический метод	0.10	Закрепление отсутствует
92	680354.25	2231597.09	Аналитический метод	0.10	Закрепление отсутствует
93	680354.59	2231600.48	Аналитический метод	0.10	Закрепление отсутствует
94	680358.13	2231710.50	Аналитический метод	0.10	Закрепление отсутствует
95	680358.14	2231711.30	Аналитический метод	0.10	Закрепление отсутствует
96	680357.67	2231716.12	Аналитический метод	0.10	Закрепление отсутствует
97	680326.31	2231875.89	Аналитический метод	0.10	Закрепление отсутствует

2. Сведения о характерных точках границ объекта					
Обозначение характерных точек границ	Координаты, м		Метод определения координат характерной точки	Средняя квадратическая погрешность положения характерной точки (Mt), м	Описание обозначения точки на местности (при наличии)
	X	Y			
1	2	3	4	5	6
98	680325.46	2231879.09	Аналитический метод	0.10	Закрепление отсутствует
99	680310.44	2231923.43	Аналитический метод	0.10	Закрепление отсутствует
100	680306.12	2231944.42	Аналитический метод	0.10	Закрепление отсутствует
101	680301.58	2232040.68	Аналитический метод	0.10	Закрепление отсутствует
102	680301.52	2232041.62	Аналитический метод	0.10	Закрепление отсутствует
103	680300.17	2232057.49	Аналитический метод	0.10	Закрепление отсутствует
104	680283.54	2232258.85	Аналитический метод	0.10	Закрепление отсутствует
105	680279.18	2232311.25	Аналитический метод	0.10	Закрепление отсутствует
106	680279.01	2232312.78	Аналитический метод	0.10	Закрепление отсутствует
107	680254.04	2232484.26	Аналитический метод	0.10	Закрепление отсутствует
108	680253.98	2232484.63	Аналитический метод	0.10	Закрепление отсутствует
109	680251.20	2232501.91	Аналитический метод	0.10	Закрепление отсутствует
110	680260.09	2232692.81	Аналитический метод	0.10	Закрепление отсутствует
111	680260.12	2232693.92	Аналитический метод	0.10	Закрепление отсутствует
112	680260.16	2232713.88	Аналитический метод	0.10	Закрепление отсутствует
113	680261.02	2232945.69	Аналитический метод	0.10	Закрепление отсутствует
114	680263.62	2233097.93	Аналитический метод	0.10	Закрепление отсутствует
115	680263.90	2233123.15	Аналитический метод	0.10	Закрепление отсутствует
116	680274.13	2233340.81	Аналитический метод	0.10	Закрепление отсутствует
117	680274.15	2233341.42	Аналитический метод	0.10	Закрепление отсутствует
118	680280.06	2233603.45	Аналитический метод	0.10	Закрепление отсутствует
119	680314.76	2233750.43	Аналитический метод	0.10	Закрепление отсутствует
120	680315.18	2233752.61	Аналитический метод	0.10	Закрепление отсутствует
121	680317.46	2233768.45	Аналитический метод	0.10	Закрепление отсутствует
122	680328.36	2233829.65	Аналитический метод	0.10	Закрепление отсутствует

2. Сведения о характерных точках границ объекта					
Обозначение характерных точек границ	Координаты, м		Метод определения координат характерной точки	Средняя квадратическая погрешность положения характерной точки (M _t), м	Описание обозначения точки на местности (при наличии)
	X	Y			
1	2	3	4	5	6
123	680390.78	2234163.89	Аналитический метод	0.10	Закрепление отсутствует
124	680391.04	2234165.63	Аналитический метод	0.10	Закрепление отсутствует
125	680418.49	2234404.62	Аналитический метод	0.10	Закрепление отсутствует
126	680447.07	2234666.33	Аналитический метод	0.10	Закрепление отсутствует
127	680478.68	2234931.79	Аналитический метод	0.10	Закрепление отсутствует
128	680492.87	2235036.80	Аналитический метод	0.10	Закрепление отсутствует
129	680505.02	2235106.67	Аналитический метод	0.10	Закрепление отсутствует
130	680505.23	2235108.12	Аналитический метод	0.10	Закрепление отсутствует
131	680536.54	2235383.11	Аналитический метод	0.10	Закрепление отсутствует
132	680536.57	2235383.40	Аналитический метод	0.10	Закрепление отсутствует
133	680552.20	2235536.65	Аналитический метод	0.10	Закрепление отсутствует
134	680650.13	2236106.53	Аналитический метод	0.10	Закрепление отсутствует
135	680663.16	2236184.23	Аналитический метод	0.10	Закрепление отсутствует
136	680663.22	2236184.60	Аналитический метод	0.10	Закрепление отсутствует
137	680682.17	2236309.32	Аналитический метод	0.10	Закрепление отсутствует
138	680696.92	2236385.09	Аналитический метод	0.10	Закрепление отсутствует
139	680704.20	2236410.97	Аналитический метод	0.10	Закрепление отсутствует
140	680788.80	2236636.86	Аналитический метод	0.10	Закрепление отсутствует
141	680788.97	2236637.32	Аналитический метод	0.10	Закрепление отсутствует
142	680820.66	2236727.24	Аналитический метод	0.10	Закрепление отсутствует
143	680821.99	2236733.49	Аналитический метод	0.10	Закрепление отсутствует
144	680825.39	2236774.42	Аналитический метод	0.10	Закрепление отсутствует
145	680836.31	2236883.16	Аналитический метод	0.10	Закрепление отсутствует
146	680836.34	2236883.47	Аналитический метод	0.10	Закрепление отсутствует
147	680871.64	2237285.28	Аналитический метод	0.10	Закрепление отсутствует

2. Сведения о характерных точках границ объекта					
Обозначение характерных точек границ	Координаты, м		Метод определения координат характерной точки	Средняя квадратическая погрешность положения характерной точки (Mt), м	Описание обозначения точки на местности (при наличии)
	X	Y			
1	2	3	4	5	6
148	680909.42	2237661.77	Аналитический метод	0.10	Закрепление отсутствует
149	680922.19	2237755.04	Аналитический метод	0.10	Закрепление отсутствует
150	680922.41	2237757.75	Аналитический метод	0.10	Закрепление отсутствует
151	680925.07	2237855.32	Аналитический метод	0.10	Закрепление отсутствует
152	680939.59	2238090.31	Аналитический метод	0.10	Закрепление отсутствует
153	680939.63	2238091.18	Аналитический метод	0.10	Закрепление отсутствует
154	680947.95	2238400.36	Аналитический метод	0.10	Закрепление отсутствует
155	680947.96	2238400.96	Аналитический метод	0.10	Закрепление отсутствует
156	680948.03	2238427.26	Аналитический метод	0.10	Закрепление отсутствует
157	680942.62	2238449.69	Аналитический метод	0.10	Закрепление отсутствует
158	680941.42	2238452.97	Аналитический метод	0.10	Закрепление отсутствует
159	680932.23	2238473.59	Аналитический метод	0.10	Закрепление отсутствует
160	680931.05	2238475.91	Аналитический метод	0.10	Закрепление отсутствует
161	680930.45	2238476.90	Аналитический метод	0.10	Закрепление отсутствует
162	680890.63	2238539.06	Аналитический метод	0.10	Закрепление отсутствует
163	680889.46	2238540.73	Аналитический метод	0.10	Закрепление отсутствует
164	680815.56	2238637.68	Аналитический метод	0.10	Закрепление отсутствует
165	680814.06	2238649.85	Аналитический метод	0.10	Закрепление отсутствует
166	680817.46	2238693.55	Аналитический метод	0.10	Закрепление отсутствует
167	680902.22	2238988.13	Аналитический метод	0.10	Закрепление отсутствует
168	680902.27	2238988.34	Аналитический метод	0.10	Закрепление отсутствует
169	680910.11	2239016.50	Аналитический метод	0.10	Закрепление отсутствует
170	680957.67	2239127.02	Аналитический метод	0.10	Закрепление отсутствует
171	680958.36	2239128.79	Аналитический метод	0.10	Закрепление отсутствует
172	680965.90	2239150.79	Аналитический метод	0.10	Закрепление отсутствует

2. Сведения о характерных точках границ объекта					
Обозначение характерных точек границ	Координаты, м		Метод определения координат характерной точки	Средняя квадратическая погрешность положения характерной точки (M _t), м	Описание обозначения точки на местности (при наличии)
	X	Y			
1	2	3	4	5	6
173	680998.34	2239247.45	Аналитический метод	0.10	Закрепление отсутствует
174	680999.53	2239253.05	Аналитический метод	0.10	Закрепление отсутствует
175	681002.06	2239279.82	Аналитический метод	0.10	Закрепление отсутствует
176	681002.17	2239281.90	Аналитический метод	0.10	Закрепление отсутствует
177	681005.70	2239605.54	Аналитический метод	0.10	Закрепление отсутствует
178	681006.39	2239662.21	Аналитический метод	0.10	Закрепление отсутствует
179	681006.39	2239662.47	Аналитический метод	0.10	Закрепление отсутствует
180	681006.84	2239950.39	Аналитический метод	0.10	Закрепление отсутствует
181	681008.29	2239963.13	Аналитический метод	0.10	Закрепление отсутствует
182	681008.45	2239965.96	Аналитический метод	0.10	Закрепление отсутствует
183	681008.54	2240426.18	Аналитический метод	0.10	Закрепление отсутствует
184	681015.02	2240850.62	Аналитический метод	0.10	Закрепление отсутствует
185	681016.27	2240891.91	Аналитический метод	0.10	Закрепление отсутствует
186	681021.74	2241025.28	Аналитический метод	0.10	Закрепление отсутствует
187	681021.76	2241026.30	Аналитический метод	0.10	Закрепление отсутствует
188	681021.76	2241026.66	Аналитический метод	0.10	Закрепление отсутствует
189	681021.32	2241057.05	Аналитический метод	0.10	Закрепление отсутствует
190	681021.93	2241077.19	Аналитический метод	0.10	Закрепление отсутствует
191	681022.33	2241082.30	Аналитический метод	0.10	Закрепление отсутствует
192	681034.58	2241111.19	Аналитический метод	0.10	Закрепление отсутствует
193	681034.78	2241111.69	Аналитический метод	0.10	Закрепление отсутствует
194	681041.52	2241128.58	Аналитический метод	0.10	Закрепление отсутствует
195	681052.14	2241155.35	Аналитический метод	0.10	Закрепление отсутствует
196	681065.00	2241186.17	Аналитический метод	0.10	Закрепление отсутствует
197	681065.19	2241186.64	Аналитический метод	0.10	Закрепление отсутствует

2. Сведения о характерных точках границ объекта					
Обозначение характерных точек границ	Координаты, м		Метод определения координат характерной точки	Средняя квадратическая погрешность положения характерной точки (Mt), м	Описание обозначения точки на местности (при наличии)
	X	Y			
1	2	3	4	5	6
198	681075.11	2241211.83	Аналитический метод	0.10	Закрепление отсутствует
199	681075.78	2241213.76	Аналитический метод	0.10	Закрепление отсутствует
200	681087.84	2241253.70	Аналитический метод	0.10	Закрепление отсутствует
201	681103.20	2241304.58	Аналитический метод	0.10	Закрепление отсутствует
202	681111.49	2241332.01	Аналитический метод	0.10	Закрепление отсутствует
203	681111.95	2241333.74	Аналитический метод	0.10	Закрепление отсутствует
204	681117.58	2241358.69	Аналитический метод	0.10	Закрепление отсутствует
205	681124.97	2241391.97	Аналитический метод	0.10	Закрепление отсутствует
206	681125.56	2241397.39	Аналитический метод	0.10	Закрепление отсутствует
207	681125.47	2241399.49	Аналитический метод	0.10	Закрепление отсутствует
208	681123.91	2241418.02	Аналитический метод	0.10	Закрепление отсутствует
209	681128.37	2241438.46	Аналитический метод	0.10	Закрепление отсутствует
210	681128.51	2241439.19	Аналитический метод	0.10	Закрепление отсутствует
211	681129.16	2241442.64	Аналитический метод	0.10	Закрепление отсутствует
212	681138.03	2241436.58	Аналитический метод	0.10	Закрепление отсутствует
213	681144.13	2241432.36	Аналитический метод	0.10	Закрепление отсутствует
214	681146.59	2241430.61	Аналитический метод	0.10	Закрепление отсутствует
215	681147.14	2241430.23	Аналитический метод	0.10	Закрепление отсутствует
216	681152.51	2241426.63	Аналитический метод	0.10	Закрепление отсутствует
217	681153.48	2241425.94	Аналитический метод	0.10	Закрепление отсутствует
218	681153.81	2241425.71	Аналитический метод	0.10	Закрепление отсутствует
219	681157.73	2241423.03	Аналитический метод	0.10	Закрепление отсутствует
220	681160.29	2241421.23	Аналитический метод	0.10	Закрепление отсутствует
221	681162.15	2241420.05	Аналитический метод	0.10	Закрепление отсутствует
222	681164.21	2241418.57	Аналитический метод	0.10	Закрепление отсутствует

2. Сведения о характерных точках границ объекта					
Обозначение характерных точек границ	Координаты, м		Метод определения координат характерной точки	Средняя квадратическая погрешность положения характерной точки (Mt), м	Описание обозначения точки на местности (при наличии)
	X	Y			
1	2	3	4	5	6
223	681169.90	2241414.55	Аналитический метод	0.10	Закрепление отсутствует
224	681198.76	2241455.37	Аналитический метод	0.10	Закрепление отсутствует
225	681193.31	2241459.23	Аналитический метод	0.10	Закрепление отсутствует
226	681189.80	2241461.75	Аналитический метод	0.10	Закрепление отсутствует
227	681187.71	2241463.10	Аналитический метод	0.10	Закрепление отсутствует
228	681186.33	2241464.05	Аналитический метод	0.10	Закрепление отсутствует
229	681186.08	2241464.22	Аналитический метод	0.10	Закрепление отсутствует
230	681182.20	2241466.87	Аналитический метод	0.10	Закрепление отсутствует
231	681181.13	2241467.63	Аналитический метод	0.10	Закрепление отсутствует
232	681180.62	2241467.98	Аналитический метод	0.10	Закрепление отсутствует
233	681175.28	2241471.56	Аналитический метод	0.10	Закрепление отсутствует
234	681172.96	2241473.21	Аналитический метод	0.10	Закрепление отсутствует
235	681172.70	2241473.39	Аналитический метод	0.10	Закрепление отсутствует
236	681166.29	2241477.82	Аналитический метод	0.10	Закрепление отсутствует
237	681149.91	2241489.01	Аналитический метод	0.10	Закрепление отсутствует
238	681148.20	2241490.08	Аналитический метод	0.10	Закрепление отсутствует
239	681145.00	2241491.91	Аналитический метод	0.10	Закрепление отсутствует
240	681141.71	2241493.87	Аналитический метод	0.10	Закрепление отсутствует
241	681141.53	2241493.97	Аналитический метод	0.10	Закрепление отсутствует
242	681138.08	2241495.97	Аналитический метод	0.10	Закрепление отсутствует
243	681134.36	2241498.46	Аналитический метод	0.10	Закрепление отсутствует
244	681133.38	2241499.12	Аналитический метод	0.10	Закрепление отсутствует
245	681131.56	2241500.40	Аналитический метод	0.10	Закрепление отсутствует
246	681131.44	2241505.01	Аналитический метод	0.10	Закрепление отсутствует
247	681132.46	2241520.04	Аналитический метод	0.10	Закрепление отсутствует

2. Сведения о характерных точках границ объекта					
Обозначение характерных точек границ	Координаты, м		Метод определения координат характерной точки	Средняя квадратическая погрешность положения характерной точки (Mt), м	Описание обозначения точки на местности (при наличии)
	X	Y			
1	2	3	4	5	6
248	681134.24	2241543.57	Аналитический метод	0.10	Закрепление отсутствует
249	681134.26	2241543.92	Аналитический метод	0.10	Закрепление отсутствует
250	681136.30	2241576.88	Аналитический метод	0.10	Закрепление отсутствует
251	681139.62	2241620.29	Аналитический метод	0.10	Закрепление отсутствует
252	681139.69	2241622.19	Аналитический метод	0.10	Закрепление отсутствует
253	681139.62	2241624.08	Аналитический метод	0.10	Закрепление отсутствует
254	681138.80	2241634.87	Аналитический метод	0.10	Закрепление отсутствует
255	681137.54	2241641.04	Аналитический метод	0.10	Закрепление отсутствует
256	681133.74	2241652.20	Аналитический метод	0.10	Закрепление отсутствует
257	681133.29	2241653.40	Аналитический метод	0.10	Закрепление отсутствует
258	681124.43	2241675.61	Аналитический метод	0.10	Закрепление отсутствует
259	681122.82	2241678.93	Аналитический метод	0.10	Закрепление отсутствует
260	681103.40	2241712.29	Аналитический метод	0.10	Закрепление отсутствует
261	681102.34	2241713.94	Аналитический метод	0.10	Закрепление отсутствует
262	681089.47	2241732.53	Аналитический метод	0.10	Закрепление отсутствует
263	681089.14	2241733.00	Аналитический метод	0.10	Закрепление отсутствует
264	681067.81	2241762.35	Аналитический метод	0.10	Закрепление отсутствует
265	681066.26	2241764.28	Аналитический метод	0.10	Закрепление отсутствует
266	681042.18	2241791.31	Аналитический метод	0.10	Закрепление отсутствует
267	681022.30	2241814.07	Аналитический метод	0.10	Закрепление отсутствует
268	681019.62	2241816.71	Аналитический метод	0.10	Закрепление отсутствует
269	680993.07	2241839.18	Аналитический метод	0.10	Закрепление отсутствует
270	680990.17	2241841.30	Аналитический метод	0.10	Закрепление отсутствует
271	680978.84	2241848.38	Аналитический метод	0.10	Закрепление отсутствует
272	680978.09	2241848.83	Аналитический метод	0.10	Закрепление отсутствует

2. Сведения о характерных точках границ объекта					
Обозначение характерных точек границ	Координаты, м		Метод определения координат характерной точки	Средняя квадратическая погрешность положения характерной точки (Mt), м	Описание обозначения точки на местности (при наличии)
	X	Y			
1	2	3	4	5	6
273	680976.35	2241849.74	Аналитический метод	0.10	Закрепление отсутствует
274	680880.50	2241895.46	Аналитический метод	0.10	Закрепление отсутствует
275	680775.73	2241946.00	Аналитический метод	0.10	Закрепление отсутствует
276	680774.97	2241946.35	Аналитический метод	0.10	Закрепление отсутствует
277	680706.23	2241976.71	Аналитический метод	0.10	Закрепление отсутствует
278	680705.48	2241977.03	Аналитический метод	0.10	Закрепление отсутствует
279	680646.06	2242000.98	Аналитический метод	0.10	Закрепление отсутствует
280	680535.41	2242044.95	Аналитический метод	0.10	Закрепление отсутствует
281	680519.94	2242051.70	Аналитический метод	0.10	Закрепление отсутствует
282	680513.63	2242054.45	Аналитический метод	0.10	Закрепление отсутствует
283	680506.36	2242195.69	Аналитический метод	0.10	Закрепление отсутствует
284	680496.97	2242378.46	Аналитический метод	0.10	Закрепление отсутствует
285	680492.05	2242471.81	Аналитический метод	0.10	Закрепление отсутствует
286	680487.44	2242556.80	Аналитический метод	0.10	Закрепление отсутствует
287	680483.51	2242641.14	Аналитический метод	0.10	Закрепление отсутствует
288	680481.87	2242676.63	Аналитический метод	0.10	Закрепление отсутствует
289	680481.91	2242740.43	Аналитический метод	0.10	Закрепление отсутствует
290	680479.08	2242894.87	Аналитический метод	0.10	Закрепление отсутствует
291	680478.91	2242897.29	Аналитический метод	0.10	Закрепление отсутствует
292	680477.79	2242906.95	Аналитический метод	0.10	Закрепление отсутствует
293	680477.40	2242909.34	Аналитический метод	0.10	Закрепление отсутствует
294	680465.20	2242965.94	Аналитический метод	0.10	Закрепление отсутствует
295	680465.00	2242966.80	Аналитический метод	0.10	Закрепление отсутствует
296	680443.60	2243051.34	Аналитический метод	0.10	Закрепление отсутствует
297	680428.32	2243118.45	Аналитический метод	0.10	Закрепление отсутствует

2. Сведения о характерных точках границ объекта					
Обозначение характерных точек границ	Координаты, м		Метод определения координат характерной точки	Средняя квадратическая погрешность положения характерной точки (Mt), м	Описание обозначения точки на местности (при наличии)
	X	Y			
1	2	3	4	5	6
298	680424.18	2243136.90	Аналитический метод	0.10	Закрепление отсутствует
299	680420.57	2243153.22	Аналитический метод	0.10	Закрепление отсутствует
300	680409.38	2243203.98	Аналитический метод	0.10	Закрепление отсутствует
301	680387.43	2243312.16	Аналитический метод	0.10	Закрепление отсутствует
302	680376.90	2243434.42	Аналитический метод	0.10	Закрепление отсутствует
303	680373.78	2243470.76	Аналитический метод	0.10	Закрепление отсутствует
304	680372.37	2243487.19	Аналитический метод	0.10	Закрепление отсутствует
305	680371.60	2243497.63	Аналитический метод	0.10	Закрепление отсутствует
306	680367.13	2243557.87	Аналитический метод	0.10	Закрепление отсутствует
307	680345.07	2243855.97	Аналитический метод	0.10	Закрепление отсутствует
308	680342.01	2243905.67	Аналитический метод	0.10	Закрепление отсутствует
309	680341.94	2243906.58	Аналитический метод	0.10	Закрепление отсутствует
310	680339.16	2243934.75	Аналитический метод	0.10	Закрепление отсутствует
311	680333.59	2243992.36	Аналитический метод	0.10	Закрепление отсутствует
312	680322.99	2244104.60	Аналитический метод	0.10	Закрепление отсутствует
313	680322.90	2244105.44	Аналитический метод	0.10	Закрепление отсутствует
314	680246.00	2244703.45	Аналитический метод	0.10	Закрепление отсутствует
315	680236.17	2244880.48	Аналитический метод	0.10	Закрепление отсутствует
316	680236.13	2244881.10	Аналитический метод	0.10	Закрепление отсутствует
317	680225.79	2245009.14	Аналитический метод	0.10	Закрепление отсутствует
318	680211.33	2245336.84	Аналитический метод	0.10	Закрепление отсутствует
319	680211.30	2245337.27	Аналитический метод	0.10	Закрепление отсутствует
320	680176.90	2245898.19	Аналитический метод	0.10	Закрепление отсутствует
321	680176.62	2245900.71	Аналитический метод	0.10	Закрепление отсутствует
322	680115.10	2246275.30	Аналитический метод	0.10	Закрепление отсутствует

2. Сведения о характерных точках границ объекта					
Обозначение характерных точек границ	Координаты, м		Метод определения координат характерной точки	Средняя квадратическая погрешность положения характерной точки (Mt), м	Описание обозначения точки на местности (при наличии)
	X	Y			
1	2	3	4	5	6
323	680114.86	2246276.56	Аналитический метод	0.10	Закрепление отсутствует
324	680090.23	2246389.94	Аналитический метод	0.10	Закрепление отсутствует
325	680090.13	2246390.36	Аналитический метод	0.10	Закрепление отсутствует
326	680070.44	2246473.94	Аналитический метод	0.10	Закрепление отсутствует
327	680069.84	2246476.09	Аналитический метод	0.10	Закрепление отсутствует
328	679978.24	2246751.83	Аналитический метод	0.10	Закрепление отсутствует
329	679717.38	2247712.71	Аналитический метод	0.10	Закрепление отсутствует
330	679717.18	2247713.39	Аналитический метод	0.10	Закрепление отсутствует
331	679570.14	2248200.18	Аналитический метод	0.10	Закрепление отсутствует
332	679569.94	2248200.82	Аналитический метод	0.10	Закрепление отсутствует
333	679557.39	2248238.66	Аналитический метод	0.10	Закрепление отсутствует
334	679553.76	2248254.39	Аналитический метод	0.10	Закрепление отсутствует
335	679553.48	2248265.43	Аналитический метод	0.10	Закрепление отсутствует
336	679578.34	2248405.08	Аналитический метод	0.10	Закрепление отсутствует
337	679578.73	2248409.13	Аналитический метод	0.10	Закрепление отсутствует
338	679579.09	2248436.25	Аналитический метод	0.10	Закрепление отсутствует
339	679579.09	2248436.58	Аналитический метод	0.10	Закрепление отсутствует
340	679578.42	2248442.32	Аналитический метод	0.10	Закрепление отсутствует
341	679572.92	2248465.65	Аналитический метод	0.10	Закрепление отсутствует
342	679572.15	2248468.27	Аналитический метод	0.10	Закрепление отсутствует
343	679559.67	2248503.46	Аналитический метод	0.10	Закрепление отсутствует
344	679557.22	2248510.38	Аналитический метод	0.10	Закрепление отсутствует
345	679515.01	2248479.82	Аналитический метод	0.10	Закрепление отсутствует
346	679524.57	2248452.84	Аналитический метод	0.10	Закрепление отсутствует
347	679529.05	2248433.84	Аналитический метод	0.10	Закрепление отсутствует

2. Сведения о характерных точках границ объекта					
Обозначение характерных точек границ	Координаты, м		Метод определения координат характерной точки	Средняя квадратическая погрешность положения характерной точки (Mt), м	Описание обозначения точки на местности (при наличии)
	X	Y			
1	2	3	4	5	6
348	679528.76	2248411.83	Аналитический метод	0.10	Закрепление отсутствует
349	679503.81	2248271.70	Аналитический метод	0.10	Закрепление отсутствует
350	679503.42	2248267.32	Аналитический метод	0.10	Закрепление отсутствует
351	679503.43	2248266.68	Аналитический метод	0.10	Закрепление отсутствует
352	679503.84	2248250.59	Аналитический метод	0.10	Закрепление отсутствует
353	679504.47	2248245.61	Аналитический метод	0.10	Закрепление отсутствует
354	679508.93	2248226.28	Аналитический метод	0.10	Закрепление отсутствует
355	679509.56	2248224.03	Аналитический метод	0.10	Закрепление отсутствует
356	679522.38	2248185.40	Аналитический метод	0.10	Закрепление отсутствует
357	679669.22	2247699.27	Аналитический метод	0.10	Закрепление отсутствует
358	679930.17	2246738.06	Аналитический метод	0.10	Закрепление отсутствует
359	679930.57	2246736.73	Аналитический метод	0.10	Закрепление отсутствует
360	680022.03	2246461.39	Аналитический метод	0.10	Закрепление отсутствует
361	680041.42	2246379.11	Аналитический метод	0.10	Закрепление отсутствует
362	680065.86	2246266.57	Аналитический метод	0.10	Закрепление отсутствует
363	680127.07	2245893.86	Аналитический метод	0.10	Закрепление отсутствует
364	680161.38	2245334.42	Аналитический метод	0.10	Закрепление отсутствует
365	680175.85	2245006.48	Аналитический метод	0.10	Закрепление отсутствует
366	680175.91	2245005.57	Аналитический метод	0.10	Закрепление отсутствует
367	680186.27	2244877.39	Аналитический метод	0.10	Закрепление отсутствует
368	680196.13	2244699.77	Аналитический метод	0.10	Закрепление отсутствует
369	680196.29	2244697.97	Аналитический метод	0.10	Закрепление отсутствует
370	680273.25	2244099.48	Аналитический метод	0.10	Закрепление отсутствует
371	680277.10	2244058.74	Аналитический метод	0.10	Закрепление отсутствует
372	680279.20	2244036.53	Аналитический метод	0.10	Закрепление отсутствует

2. Сведения о характерных точках границ объекта					
Обозначение характерных точек границ	Координаты, м		Метод определения координат характерной точки	Средняя квадратическая погрешность положения характерной точки (Mt), м	Описание обозначения точки на местности (при наличии)
	X	Y			
1	2	3	4	5	6
373	680244.73	2244033.74	Аналитический метод	0.10	Закрепление отсутствует
374	680245.38	2244025.70	Аналитический метод	0.10	Закрепление отсутствует
375	680245.66	2244022.09	Аналитический метод	0.10	Закрепление отсутствует
376	680246.19	2244015.68	Аналитический метод	0.10	Закрепление отсутствует
377	680246.69	2244009.87	Аналитический метод	0.10	Закрепление отсутствует
378	680246.94	2244004.91	Аналитический метод	0.10	Закрепление отсутствует
379	680247.01	2244004.03	Аналитический метод	0.10	Закрепление отсутствует
380	680248.42	2243987.85	Аналитический метод	0.10	Закрепление отсутствует
381	680248.94	2243980.89	Аналитический метод	0.10	Закрепление отсутствует
382	680248.97	2243980.50	Аналитический метод	0.10	Закрепление отсутствует
383	680249.48	2243974.90	Аналитический метод	0.10	Закрепление отсутствует
384	680249.73	2243971.72	Аналитический метод	0.10	Закрепление отсутствует
385	680250.00	2243968.47	Аналитический метод	0.10	Закрепление отсутствует
386	680250.13	2243967.20	Аналитический метод	0.10	Закрепление отсутствует
387	680250.31	2243965.86	Аналитический метод	0.10	Закрепление отсутствует
388	680251.56	2243952.19	Аналитический метод	0.10	Закрепление отсутствует
389	680252.78	2243939.55	Аналитический метод	0.10	Закрепление отсутствует
390	680253.23	2243928.28	Аналитический метод	0.10	Закрепление отсутствует
391	680253.25	2243927.90	Аналитический метод	0.10	Закрепление отсутствует
392	680253.97	2243914.89	Аналитический метод	0.10	Закрепление отсутствует
393	680253.99	2243914.52	Аналитический метод	0.10	Закрепление отсутствует
394	680254.81	2243902.87	Аналитический метод	0.10	Закрепление отсутствует
395	680255.49	2243892.40	Аналитический метод	0.10	Закрепление отсутствует
396	680255.51	2243892.11	Аналитический метод	0.10	Закрепление отсутствует
397	680256.45	2243880.05	Аналитический метод	0.10	Закрепление отсутствует

2. Сведения о характерных точках границ объекта					
Обозначение характерных точек границ	Координаты, м		Метод определения координат характерной точки	Средняя квадратическая погрешность положения характерной точки (Mt), м	Описание обозначения точки на местности (при наличии)
	X	Y			
1	2	3	4	5	6
398	680257.64	2243865.27	Аналитический метод	0.10	Закрепление отсутствует
399	680258.95	2243849.74	Аналитический метод	0.10	Закрепление отсутствует
400	680260.26	2243833.07	Аналитический метод	0.10	Закрепление отсутствует
401	680261.58	2243817.14	Аналитический метод	0.10	Закрепление отсутствует
402	680262.74	2243804.17	Аналитический метод	0.10	Закрепление отсутствует
403	680264.03	2243789.95	Аналитический метод	0.10	Закрепление отсутствует
404	680265.45	2243774.31	Аналитический метод	0.10	Закрепление отсутствует
405	680267.28	2243754.65	Аналитический метод	0.10	Закрепление отсутствует
406	680268.17	2243744.78	Аналитический метод	0.10	Закрепление отсутствует
407	680269.34	2243730.58	Аналитический метод	0.10	Закрепление отсутствует
408	680269.36	2243730.37	Аналитический метод	0.10	Закрепление отсутствует
409	680270.77	2243714.96	Аналитический метод	0.10	Закрепление отсутствует
410	680272.08	2243698.51	Аналитический метод	0.10	Закрепление отсутствует
411	680272.61	2243690.79	Аналитический метод	0.10	Закрепление отсутствует
412	680273.84	2243673.29	Аналитический метод	0.10	Закрепление отсутствует
413	680275.08	2243654.82	Аналитический метод	0.10	Закрепление отсутствует
414	680275.88	2243643.68	Аналитический метод	0.10	Закрепление отсутствует
415	680276.84	2243629.33	Аналитический метод	0.10	Закрепление отсутствует
416	680276.87	2243628.92	Аналитический метод	0.10	Закрепление отсутствует
417	680278.19	2243613.04	Аналитический метод	0.10	Закрепление отсутствует
418	680279.60	2243596.39	Аналитический метод	0.10	Закрепление отсутствует
419	680280.53	2243584.18	Аналитический метод	0.10	Закрепление отсутствует
420	680281.32	2243573.12	Аналитический метод	0.10	Закрепление отсутствует
421	680282.16	2243558.79	Аналитический метод	0.10	Закрепление отсутствует
422	680283.15	2243540.84	Аналитический метод	0.10	Закрепление отсутствует

2. Сведения о характерных точках границ объекта					
Обозначение характерных точек границ	Координаты, м		Метод определения координат характерной точки	Средняя квадратическая погрешность положения характерной точки (Mt), м	Описание обозначения точки на местности (при наличии)
	X	Y			
1	2	3	4	5	6
423	680283.90	2243525.92	Аналитический метод	0.10	Закрепление отсутствует
424	680284.51	2243512.05	Аналитический метод	0.10	Закрепление отсутствует
425	680284.54	2243511.59	Аналитический метод	0.10	Закрепление отсутствует
426	680285.51	2243496.21	Аналитический метод	0.10	Закрепление отсутствует
427	680286.50	2243479.94	Аналитический метод	0.10	Закрепление отсутствует
428	680286.52	2243479.55	Аналитический метод	0.10	Закрепление отсутствует
429	680287.72	2243464.03	Аналитический метод	0.10	Закрепление отсутствует
430	680288.66	2243450.29	Аналитический метод	0.10	Закрепление отсутствует
431	680289.88	2243433.01	Аналитический метод	0.10	Закрепление отсутствует
432	680289.93	2243432.45	Аналитический метод	0.10	Закрепление отсутствует
433	680290.46	2243426.82	Аналитический метод	0.10	Закрепление отсутствует
434	680291.23	2243419.21	Аналитический метод	0.10	Закрепление отсутствует
435	680292.75	2243403.91	Аналитический метод	0.10	Закрепление отсутствует
436	680292.78	2243403.69	Аналитический метод	0.10	Закрепление отсутствует
437	680294.23	2243390.39	Аналитический метод	0.10	Закрепление отсутствует
438	680295.44	2243371.95	Аналитический метод	0.10	Закрепление отсутствует
439	680296.39	2243358.22	Аналитический метод	0.10	Закрепление отсутствует
440	680297.49	2243341.29	Аналитический метод	0.10	Закрепление отсутствует
441	680298.61	2243323.19	Аналитический метод	0.10	Закрепление отсутствует
442	680299.18	2243319.22	Аналитический метод	0.10	Закрепление отсутствует
443	680301.78	2243307.68	Аналитический метод	0.10	Закрепление отсутствует
444	680305.20	2243292.66	Аналитический метод	0.10	Закрепление отсутствует
445	680305.27	2243292.40	Аналитический метод	0.10	Закрепление отсутствует
446	680308.55	2243278.67	Аналитический метод	0.10	Закрепление отсутствует
447	680312.17	2243263.65	Аналитический метод	0.10	Закрепление отсутствует

2. Сведения о характерных точках границ объекта					
Обозначение характерных точек границ	Координаты, м		Метод определения координат характерной точки	Средняя квадратическая погрешность положения характерной точки (Mt), м	Описание обозначения точки на местности (при наличии)
	X	Y			
1	2	3	4	5	6
448	680315.19	2243250.83	Аналитический метод	0.10	Закрепление отсутствует
449	680317.98	2243237.98	Аналитический метод	0.10	Закрепление отсутствует
450	680321.06	2243223.99	Аналитический метод	0.10	Закрепление отсутствует
451	680324.24	2243209.48	Аналитический метод	0.10	Закрепление отсутствует
452	680327.77	2243193.08	Аналитический метод	0.10	Закрепление отсутствует
453	680330.70	2243179.49	Аналитический метод	0.10	Закрепление отсутствует
454	680333.54	2243165.44	Аналитический метод	0.10	Закрепление отсутствует
455	680336.35	2243151.67	Аналитический метод	0.10	Закрепление отсутствует
456	680339.05	2243137.51	Аналитический метод	0.10	Закрепление отсутствует
457	680340.26	2243131.30	Аналитический метод	0.10	Закрепление отсутствует
458	680340.43	2243130.47	Аналитический метод	0.10	Закрепление отсутствует
459	680344.68	2243111.97	Аналитический метод	0.10	Закрепление отсутствует
460	680348.60	2243094.94	Аналитический метод	0.10	Закрепление отсутствует
461	680353.20	2243075.47	Аналитический метод	0.10	Закрепление отсутствует
462	680356.36	2243062.06	Аналитический метод	0.10	Закрепление отсутствует
463	680359.68	2243048.34	Аналитический метод	0.10	Закрепление отсутствует
464	680362.64	2243036.12	Аналитический метод	0.10	Закрепление отсутствует
465	680366.62	2243019.78	Аналитический метод	0.10	Закрепление отсутствует
466	680370.59	2243002.89	Аналитический метод	0.10	Закрепление отсутствует
467	680372.34	2242995.37	Аналитический метод	0.10	Закрепление отсутствует
468	680375.66	2242981.31	Аналитический метод	0.10	Закрепление отсутствует
469	680375.71	2242981.11	Аналитический метод	0.10	Закрепление отсутствует
470	680378.29	2242970.57	Аналитический метод	0.10	Закрепление отсутствует
471	680381.33	2242958.13	Аналитический метод	0.10	Закрепление отсутствует
472	680385.08	2242942.66	Аналитический метод	0.10	Закрепление отсутствует

2. Сведения о характерных точках границ объекта					
Обозначение характерных точек границ	Координаты, м		Метод определения координат характерной точки	Средняя квадратическая погрешность положения характерной точки (Mt), м	Описание обозначения точки на местности (при наличии)
	X	Y			
1	2	3	4	5	6
473	680389.30	2242925.03	Аналитический метод	0.10	Закрепление отсутствует
474	680392.24	2242912.94	Аналитический метод	0.10	Закрепление отсутствует
475	680392.60	2242911.45	Аналитический метод	0.10	Закрепление отсутствует
476	680395.19	2242900.72	Аналитический метод	0.10	Закрепление отсутствует
477	680397.65	2242890.87	Аналитический метод	0.10	Закрепление отсутствует
478	680399.69	2242880.09	Аналитический метод	0.10	Закрепление отсутствует
479	680400.19	2242868.80	Аналитический метод	0.10	Закрепление отсутствует
480	680400.12	2242857.77	Аналитический метод	0.10	Закрепление отсутствует
481	680399.84	2242847.00	Аналитический метод	0.10	Закрепление отсутствует
482	680399.08	2242831.01	Аналитический метод	0.10	Закрепление отсутствует
483	680398.35	2242819.40	Аналитический метод	0.10	Закрепление отсутствует
484	680397.52	2242806.27	Аналитический метод	0.10	Закрепление отсутствует
485	680396.23	2242786.53	Аналитический метод	0.10	Закрепление отсутствует
486	680395.20	2242774.50	Аналитический метод	0.10	Закрепление отсутствует
487	680393.84	2242761.38	Аналитический метод	0.10	Закрепление отсутствует
488	680392.75	2242751.00	Аналитический метод	0.10	Закрепление отсутствует
489	680390.78	2242731.46	Аналитический метод	0.10	Закрепление отсутствует
490	680389.31	2242719.09	Аналитический метод	0.10	Закрепление отсутствует
491	680387.30	2242702.70	Аналитический метод	0.10	Закрепление отсутствует
492	680385.80	2242690.15	Аналитический метод	0.10	Закрепление отсутствует
493	680384.71	2242681.78	Аналитический метод	0.10	Закрепление отсутствует
494	680382.80	2242668.00	Аналитический метод	0.10	Закрепление отсутствует
495	680381.19	2242656.99	Аналитический метод	0.10	Закрепление отсутствует
496	680379.46	2242645.77	Аналитический метод	0.10	Закрепление отсутствует
497	680379.17	2242642.26	Аналитический метод	0.10	Закрепление отсутствует

2. Сведения о характерных точках границ объекта					
Обозначение характерных точек границ	Координаты, м		Метод определения координат характерной точки	Средняя квадратическая погрешность положения характерной точки (Mt), м	Описание обозначения точки на местности (при наличии)
	X	Y			
1	2	3	4	5	6
498	680379.01	2242628.48	Аналитический метод	0.10	Закрепление отсутствует
499	680379.01	2242628.19	Аналитический метод	0.10	Закрепление отсутствует
500	680379.21	2242625.05	Аналитический метод	0.10	Закрепление отсутствует
501	680380.45	2242615.26	Аналитический метод	0.10	Закрепление отсутствует
502	680381.17	2242611.68	Аналитический метод	0.10	Закрепление отсутствует
503	680383.97	2242601.65	Аналитический метод	0.10	Закрепление отсутствует
504	680385.69	2242597.18	Аналитический метод	0.10	Закрепление отсутствует
505	680393.26	2242582.14	Аналитический метод	0.10	Закрепление отсутствует
506	680393.52	2242581.52	Аналитический метод	0.10	Закрепление отсутствует
507	680395.25	2242578.11	Аналитический метод	0.10	Закрепление отсутствует
508	680400.19	2242567.91	Аналитический метод	0.10	Закрепление отсутствует
509	680400.31	2242567.66	Аналитический метод	0.10	Закрепление отсутствует
510	680403.35	2242561.56	Аналитический метод	0.10	Закрепление отсутствует
511	680406.92	2242548.79	Аналитический метод	0.10	Закрепление отсутствует
512	680408.50	2242532.76	Аналитический метод	0.10	Закрепление отсутствует
513	680408.53	2242532.48	Аналитический метод	0.10	Закрепление отсутствует
514	680409.41	2242524.48	Аналитический метод	0.10	Закрепление отсутствует
515	680410.03	2242518.78	Аналитический метод	0.10	Закрепление отсутствует
516	680411.49	2242504.39	Аналитический метод	0.10	Закрепление отсутствует
517	680412.04	2242494.35	Аналитический метод	0.10	Закрепление отсутствует
518	680412.09	2242493.57	Аналитический метод	0.10	Закрепление отсутствует
519	680413.77	2242473.95	Аналитический метод	0.10	Закрепление отсутствует
520	680414.58	2242460.75	Аналитический метод	0.10	Закрепление отсутствует
521	680415.08	2242446.31	Аналитический метод	0.10	Закрепление отсутствует
522	680415.03	2242434.77	Аналитический метод	0.10	Закрепление отсутствует

2. Сведения о характерных точках границ объекта					
Обозначение характерных точек границ	Координаты, м		Метод определения координат характерной точки	Средняя квадратическая погрешность положения характерной точки (Mt), м	Описание обозначения точки на местности (при наличии)
	X	Y			
1	2	3	4	5	6
523	680414.25	2242419.83	Аналитический метод	0.10	Закрепление отсутствует
524	680414.24	2242419.40	Аналитический метод	0.10	Закрепление отсутствует
525	680414.15	2242417.05	Аналитический метод	0.10	Закрепление отсутствует
526	680413.68	2242402.59	Аналитический метод	0.10	Закрепление отсутствует
527	680413.17	2242389.77	Аналитический метод	0.10	Закрепление отсутствует
528	680413.15	2242389.17	Аналитический метод	0.10	Закрепление отсутствует
529	680413.09	2242385.03	Аналитический метод	0.10	Закрепление отсутствует
530	680413.04	2242371.96	Аналитический метод	0.10	Закрепление отсутствует
531	680413.04	2242371.86	Аналитический метод	0.10	Закрепление отсутствует
532	680413.04	2242371.83	Аналитический метод	0.10	Закрепление отсутствует
533	680413.09	2242359.65	Аналитический метод	0.10	Закрепление отсутствует
534	680413.24	2242347.02	Аналитический метод	0.10	Закрепление отсутствует
535	680413.34	2242339.42	Аналитический метод	0.10	Закрепление отсутствует
536	680413.35	2242330.53	Аналитический метод	0.10	Закрепление отсутствует
537	680413.35	2242330.23	Аналитический метод	0.10	Закрепление отсутствует
538	680413.45	2242322.99	Аналитический метод	0.10	Закрепление отсутствует
539	680413.32	2242315.40	Аналитический метод	0.10	Закрепление отсутствует
540	680413.12	2242306.05	Аналитический метод	0.10	Закрепление отсутствует
541	680412.98	2242298.76	Аналитический метод	0.10	Закрепление отсутствует
542	680412.98	2242298.43	Аналитический метод	0.10	Закрепление отсутствует
543	680412.95	2242292.62	Аналитический метод	0.10	Закрепление отсутствует
544	680412.81	2242287.17	Аналитический метод	0.10	Закрепление отсутствует
545	680412.80	2242286.76	Аналитический метод	0.10	Закрепление отсутствует
546	680412.70	2242276.82	Аналитический метод	0.10	Закрепление отсутствует
547	680412.70	2242276.57	Аналитический метод	0.10	Закрепление отсутствует

2. Сведения о характерных точках границ объекта					
Обозначение характерных точек границ	Координаты, м		Метод определения координат характерной точки	Средняя квадратическая погрешность положения характерной точки (M _t), м	Описание обозначения точки на местности (при наличии)
	X	Y			
1	2	3	4	5	6
548	680412.70	2242276.20	Аналитический метод	0.10	Закрепление отсутствует
549	680412.76	2242272.38	Аналитический метод	0.10	Закрепление отсутствует
550	680412.72	2242267.41	Аналитический метод	0.10	Закрепление отсутствует
551	680412.59	2242260.34	Аналитический метод	0.10	Закрепление отсутствует
552	680412.59	2242259.89	Аналитический метод	0.10	Закрепление отсутствует
553	680412.59	2242259.64	Аналитический метод	0.10	Закрепление отсутствует
554	680412.62	2242256.49	Аналитический метод	0.10	Закрепление отсутствует
555	680412.63	2242255.67	Аналитический метод	0.10	Закрепление отсутствует
556	680412.58	2242254.29	Аналитический метод	0.10	Закрепление отсутствует
557	680412.56	2242253.58	Аналитический метод	0.10	Закрепление отсутствует
558	680412.51	2242249.03	Аналитический метод	0.10	Закрепление отсутствует
559	680412.46	2242244.30	Аналитический метод	0.10	Закрепление отсутствует
560	680412.41	2242239.11	Аналитический метод	0.10	Закрепление отсутствует
561	680412.36	2242234.07	Аналитический метод	0.10	Закрепление отсутствует
562	680412.31	2242229.52	Аналитический метод	0.10	Закрепление отсутствует
563	680412.25	2242225.73	Аналитический метод	0.10	Закрепление отсутствует
564	680412.19	2242221.57	Аналитический метод	0.10	Закрепление отсутствует
565	680412.13	2242218.60	Аналитический метод	0.10	Закрепление отсутствует
566	680412.12	2242218.33	Аналитический метод	0.10	Закрепление отсутствует
567	680412.07	2242214.17	Аналитический метод	0.10	Закрепление отсутствует
568	680412.07	2242213.87	Аналитический метод	0.10	Закрепление отсутствует
569	680412.07	2242213.57	Аналитический метод	0.10	Закрепление отсутствует
570	680412.12	2242209.65	Аналитический метод	0.10	Закрепление отсутствует
571	680412.08	2242205.03	Аналитический метод	0.10	Закрепление отсутствует
572	680412.03	2242199.46	Аналитический метод	0.10	Закрепление отсутствует

2. Сведения о характерных точках границ объекта					
Обозначение характерных точек границ	Координаты, м		Метод определения координат характерной точки	Средняя квадратическая погрешность положения характерной точки (Mt), м	Описание обозначения точки на местности (при наличии)
	X	Y			
1	2	3	4	5	6
573	680411.90	2242192.14	Аналитический метод	0.10	Закрепление отсутствует
574	680411.85	2242187.17	Аналитический метод	0.10	Закрепление отсутствует
575	680411.86	2242177.80	Аналитический метод	0.10	Закрепление отсутствует
576	680411.86	2242177.46	Аналитический метод	0.10	Закрепление отсутствует
577	680411.98	2242169.74	Аналитический метод	0.10	Закрепление отсутствует
578	680411.93	2242164.12	Аналитический метод	0.10	Закрепление отсутствует
579	680411.93	2242163.91	Аналитический метод	0.10	Закрепление отсутствует
580	680411.93	2242163.58	Аналитический метод	0.10	Закрепление отсутствует
581	680412.00	2242158.21	Аналитический метод	0.10	Закрепление отсутствует
582	680412.06	2242153.79	Аналитический метод	0.10	Закрепление отсутствует
583	680412.03	2242147.61	Аналитический метод	0.10	Закрепление отсутствует
584	680411.90	2242141.80	Аналитический метод	0.10	Закрепление отсутствует
585	680411.76	2242134.28	Аналитический метод	0.10	Закрепление отсутствует
586	680411.64	2242126.14	Аналитический метод	0.10	Закрепление отсутствует
587	680411.64	2242125.84	Аналитический метод	0.10	Закрепление отсутствует
588	680411.62	2242119.16	Аналитический метод	0.10	Закрепление отсутствует
589	680411.20	2242100.76	Аналитический метод	0.10	Закрепление отсутствует
590	680410.86	2242083.53	Аналитический метод	0.10	Закрепление отсутствует
591	680410.86	2242083.05	Аналитический метод	0.10	Закрепление отсутствует
592	680410.86	2242082.78	Аналитический метод	0.10	Закрепление отсутствует
593	680410.88	2242081.49	Аналитический метод	0.10	Закрепление отсутствует
594	680410.66	2242075.26	Аналитический метод	0.10	Закрепление отсутствует
595	680410.14	2242065.91	Аналитический метод	0.10	Закрепление отсутствует
596	680410.07	2242065.66	Аналитический метод	0.10	Закрепление отсутствует
597	680409.40	2242056.61	Аналитический метод	0.10	Закрепление отсутствует

2. Сведения о характерных точках границ объекта					
Обозначение характерных точек границ	Координаты, м		Метод определения координат характерной точки	Средняя квадратическая погрешность положения характерной точки (Mt), м	Описание обозначения точки на местности (при наличии)
	X	Y			
1	2	3	4	5	6
598	680409.33	2242054.76	Аналитический метод	0.10	Закрепление отсутствует
599	680410.27	2242047.95	Аналитический метод	0.10	Закрепление отсутствует
600	680411.32	2242044.24	Аналитический метод	0.10	Закрепление отсутствует
601	680413.73	2242038.55	Аналитический метод	0.10	Закрепление отсутствует
602	680415.25	2242036.23	Аналитический метод	0.10	Закрепление отсутствует
603	680417.40	2242033.31	Аналитический метод	0.10	Закрепление отсутствует
604	680417.92	2242032.62	Аналитический метод	0.10	Закрепление отсутствует
605	680419.17	2242031.04	Аналитический метод	0.10	Закрепление отсутствует
606	680421.46	2242028.52	Аналитический метод	0.10	Закрепление отсутствует
607	680428.00	2242022.24	Аналитический метод	0.10	Закрепление отсутствует
608	680432.52	2242017.79	Аналитический метод	0.10	Закрепление отсутствует
609	680432.77	2242017.54	Аналитический метод	0.10	Закрепление отсутствует
610	680437.72	2242012.80	Аналитический метод	0.10	Закрепление отсутствует
611	680439.09	2242011.59	Аналитический метод	0.10	Закрепление отсутствует
612	680439.32	2242011.40	Аналитический метод	0.10	Закрепление отсутствует
613	680440.69	2242010.34	Аналитический метод	0.10	Закрепление отсутствует
614	680449.68	2242003.90	Аналитический метод	0.10	Закрепление отсутствует
615	680458.66	2241997.48	Аналитический метод	0.10	Закрепление отсутствует
616	680459.73	2241996.76	Аналитический метод	0.10	Закрепление отсутствует
617	680473.20	2241988.14	Аналитический метод	0.10	Закрепление отсутствует
618	680476.34	2241986.15	Аналитический метод	0.10	Закрепление отсутствует
619	680477.17	2241985.65	Аналитический метод	0.10	Закрепление отсутствует
620	680491.74	2241977.30	Аналитический метод	0.10	Закрепление отсутствует
621	680496.15	2241974.65	Аналитический метод	0.10	Закрепление отсутствует
622	680496.51	2241974.44	Аналитический метод	0.10	Закрепление отсутствует

2. Сведения о характерных точках границ объекта					
Обозначение характерных точек границ	Координаты, м		Метод определения координат характерной точки	Средняя квадратическая погрешность положения характерной точки (Mt), м	Описание обозначения точки на местности (при наличии)
	X	Y			
1	2	3	4	5	6
623	680499.29	2241973.06	Аналитический метод	0.10	Закрепление отсутствует
624	680509.58	2241968.72	Аналитический метод	0.10	Закрепление отсутствует
625	680513.71	2241966.99	Аналитический метод	0.10	Закрепление отсутствует
626	680517.67	2241965.72	Аналитический метод	0.10	Закрепление отсутствует
627	680531.56	2241962.49	Аналитический метод	0.10	Закрепление отсутствует
628	680546.31	2241959.08	Аналитический метод	0.10	Закрепление отсутствует
629	680547.10	2241958.91	Аналитический метод	0.10	Закрепление отсутствует
630	680550.94	2241958.16	Аналитический метод	0.10	Закрепление отсутствует
631	680568.07	2241954.69	Аналитический метод	0.10	Закрепление отсутствует
632	680569.63	2241954.32	Аналитический метод	0.10	Закрепление отсутствует
633	680570.12	2241954.22	Аналитический метод	0.10	Закрепление отсутствует
634	680572.90	2241953.63	Аналитический метод	0.10	Закрепление отсутствует
635	680585.83	2241950.77	Аналитический метод	0.10	Закрепление отсутствует
636	680586.77	2241950.58	Аналитический метод	0.10	Закрепление отсутствует
637	680601.18	2241947.97	Аналитический метод	0.10	Закрепление отсутствует
638	680610.71	2241945.63	Аналитический метод	0.10	Закрепление отсутствует
639	680620.15	2241942.57	Аналитический метод	0.10	Закрепление отсутствует
640	680621.14	2241942.27	Аналитический метод	0.10	Закрепление отсутствует
641	680637.93	2241937.59	Аналитический метод	0.10	Закрепление отсутствует
642	680644.86	2241935.32	Аналитический метод	0.10	Закрепление отсутствует
643	680654.89	2241931.04	Аналитический метод	0.10	Закрепление отсутствует
644	680658.18	2241929.65	Аналитический метод	0.10	Закрепление отсутствует
645	680669.52	2241924.22	Аналитический метод	0.10	Закрепление отсутствует
646	680677.26	2241920.41	Аналитический метод	0.10	Закрепление отсутствует
647	680677.59	2241920.25	Аналитический метод	0.10	Закрепление отсутствует

2. Сведения о характерных точках границ объекта					
Обозначение характерных точек границ	Координаты, м		Метод определения координат характерной точки	Средняя квадратическая погрешность положения характерной точки (Mt), м	Описание обозначения точки на местности (при наличии)
	X	Y			
1	2	3	4	5	6
648	680680.59	2241918.83	Аналитический метод	0.10	Закрепление отсутствует
649	680687.41	2241914.43	Аналитический метод	0.10	Закрепление отсутствует
650	680687.59	2241914.32	Аналитический метод	0.10	Закрепление отсутствует
651	680693.74	2241910.42	Аналитический метод	0.10	Закрепление отсутствует
652	680707.07	2241901.98	Аналитический метод	0.10	Закрепление отсутствует
653	680719.23	2241894.19	Аналитический метод	0.10	Закрепление отсутствует
654	680729.53	2241887.24	Аналитический метод	0.10	Закрепление отсутствует
655	680740.90	2241879.57	Аналитический метод	0.10	Закрепление отсутствует
656	680746.80	2241875.53	Аналитический метод	0.10	Закрепление отсутствует
657	680756.32	2241869.06	Аналитический метод	0.10	Закрепление отсутствует
658	680763.21	2241864.28	Аналитический метод	0.10	Закрепление отсутствует
659	680774.49	2241856.31	Аналитический метод	0.10	Закрепление отсутствует
660	680784.55	2241848.73	Аналитический метод	0.10	Закрепление отсутствует
661	680794.26	2241841.29	Аналитический метод	0.10	Закрепление отсутствует
662	680799.85	2241836.99	Аналитический метод	0.10	Закрепление отсутствует
663	680809.29	2241828.62	Аналитический метод	0.10	Закрепление отсутствует
664	680819.62	2241819.40	Аналитический метод	0.10	Закрепление отсутствует
665	680823.46	2241815.89	Аналитический метод	0.10	Закрепление отсутствует
666	680823.67	2241815.70	Аналитический метод	0.10	Закрепление отсутствует
667	680825.78	2241813.82	Аналитический метод	0.10	Закрепление отсутствует
668	680837.85	2241802.67	Аналитический метод	0.10	Закрепление отсутствует
669	680839.60	2241800.99	Аналитический метод	0.10	Закрепление отсутствует
670	680852.72	2241788.43	Аналитический метод	0.10	Закрепление отсутствует
671	680858.14	2241783.13	Аналитический метод	0.10	Закрепление отсутствует
672	680858.69	2241782.62	Аналитический метод	0.10	Закрепление отсутствует

2. Сведения о характерных точках границ объекта					
Обозначение характерных точек границ	Координаты, м		Метод определения координат характерной точки	Средняя квадратическая погрешность положения характерной точки (Mt), м	Описание обозначения точки на местности (при наличии)
	X	Y			
1	2	3	4	5	6
673	680859.54	2241781.83	Аналитический метод	0.10	Закрепление отсутствует
674	680861.64	2241779.74	Аналитический метод	0.10	Закрепление отсутствует
675	680868.70	2241770.56	Аналитический метод	0.10	Закрепление отсутствует
676	680869.00	2241770.18	Аналитический метод	0.10	Закрепление отсутствует
677	680869.73	2241769.27	Аналитический метод	0.10	Закрепление отсутствует
678	680870.47	2241768.23	Аналитический метод	0.10	Закрепление отсутствует
679	680874.85	2241762.14	Аналитический метод	0.10	Закрепление отсутствует
680	680881.46	2241750.32	Аналитический метод	0.10	Закрепление отсутствует
681	680889.94	2241735.21	Аналитический метод	0.10	Закрепление отсутствует
682	680895.65	2241725.11	Аналитический метод	0.10	Закрепление отсутствует
683	680899.64	2241717.74	Аналитический метод	0.10	Закрепление отсутствует
684	680908.43	2241701.56	Аналитический метод	0.10	Закрепление отсутствует
685	680917.09	2241685.54	Аналитический метод	0.10	Закрепление отсутствует
686	680924.53	2241671.72	Аналитический метод	0.10	Закрепление отсутствует
687	680932.14	2241657.72	Аналитический метод	0.10	Закрепление отсутствует
688	680940.09	2241642.90	Аналитический метод	0.10	Закрепление отсутствует
689	680948.05	2241628.34	Аналитический метод	0.10	Закрепление отсутствует
690	680955.13	2241615.35	Аналитический метод	0.10	Закрепление отсутствует
691	680963.12	2241600.71	Аналитический метод	0.10	Закрепление отсутствует
692	680971.26	2241586.03	Аналитический метод	0.10	Закрепление отсутствует
693	680979.33	2241571.31	Аналитический метод	0.10	Закрепление отсутствует
694	680979.60	2241570.83	Аналитический метод	0.10	Закрепление отсутствует
695	680987.84	2241556.66	Аналитический метод	0.10	Закрепление отсутствует
696	680988.09	2241556.25	Аналитический метод	0.10	Закрепление отсутствует
697	680995.48	2241544.09	Аналитический метод	0.10	Закрепление отсутствует

2. Сведения о характерных точках границ объекта					
Обозначение характерных точек границ	Координаты, м		Метод определения координат характерной точки	Средняя квадратическая погрешность положения характерной точки (Mt), м	Описание обозначения точки на местности (при наличии)
	X	Y			
1	2	3	4	5	6
698	680996.01	2241543.25	Аналитический метод	0.10	Закрепление отсутствует
699	680999.76	2241537.60	Аналитический метод	0.10	Закрепление отсутствует
700	681000.49	2241536.55	Аналитический метод	0.10	Закрепление отсутствует
701	681007.17	2241527.52	Аналитический метод	0.10	Закрепление отсутствует
702	681009.46	2241524.84	Аналитический метод	0.10	Закрепление отсутствует
703	681010.82	2241523.46	Аналитический метод	0.10	Закрепление отсутствует
704	681014.68	2241520.27	Аналитический метод	0.10	Закрепление отсутствует
705	681015.37	2241519.80	Аналитический метод	0.10	Закрепление отсутствует
706	681017.52	2241518.22	Аналитический метод	0.10	Закрепление отсутствует
707	681018.47	2241517.55	Аналитический метод	0.10	Закрепление отсутствует
708	681019.33	2241516.98	Аналитический метод	0.10	Закрепление отсутствует
709	681025.77	2241512.45	Аналитический метод	0.10	Закрепление отсутствует
710	681032.45	2241507.78	Аналитический метод	0.10	Закрепление отсутствует
711	681036.51	2241504.90	Аналитический метод	0.10	Закрепление отсутствует
712	681036.76	2241504.72	Аналитический метод	0.10	Закрепление отсутствует
713	681046.31	2241498.11	Аналитический метод	0.10	Закрепление отсутствует
714	681046.69	2241497.86	Аналитический метод	0.10	Закрепление отсутствует
715	681050.13	2241495.57	Аналитический метод	0.10	Закрепление отсутствует
716	681055.89	2241491.62	Аналитический метод	0.10	Закрепление отсутствует
717	681064.37	2241485.73	Аналитический метод	0.10	Закрепление отсутствует
718	681064.64	2241485.54	Аналитический метод	0.10	Закрепление отсутствует
719	681067.31	2241483.74	Аналитический метод	0.10	Закрепление отсутствует
720	681073.56	2241479.51	Аналитический метод	0.10	Закрепление отсутствует
721	681078.33	2241476.17	Аналитический метод	0.10	Закрепление отсутствует
722	681078.60	2241475.98	Аналитический метод	0.10	Закрепление отсутствует

2. Сведения о характерных точках границ объекта					
Обозначение характерных точек границ	Координаты, м		Метод определения координат характерной точки	Средняя квадратическая погрешность положения характерной точки (Mt), м	Описание обозначения точки на местности (при наличии)
	X	Y			
1	2	3	4	5	6
723	681082.83	2241473.10	Аналитический метод	0.10	Закрепление отсутствует
724	681082.97	2241469.79	Аналитический метод	0.10	Закрепление отсутствует
725	681081.79	2241461.35	Аналитический метод	0.10	Закрепление отсутствует
726	681079.43	2241448.75	Аналитический метод	0.10	Закрепление отсутствует
727	681074.25	2241425.00	Аналитический метод	0.10	Закрепление отсутствует
728	681073.68	2241419.67	Аналитический метод	0.10	Закрепление отсутствует
729	681073.77	2241417.57	Аналитический метод	0.10	Закрепление отсутствует
730	681075.33	2241399.09	Аналитический метод	0.10	Закрепление отсутствует
731	681068.77	2241369.57	Аналитический метод	0.10	Закрепление отсутствует
732	681063.37	2241345.61	Аналитический метод	0.10	Закрепление отсутствует
733	681055.34	2241319.04	Аналитический метод	0.10	Закрепление отсутствует
734	681039.98	2241268.16	Аналитический метод	0.10	Закрепление отсутствует
735	681028.21	2241229.20	Аналитический метод	0.10	Закрепление отсутствует
736	681018.76	2241205.20	Аналитический метод	0.10	Закрепление отсутствует
737	681005.91	2241174.40	Аналитический метод	0.10	Закрепление отсутствует
738	681005.74	2241173.99	Аналитический метод	0.10	Закрепление отсутствует
739	680995.05	2241147.04	Аналитический метод	0.10	Закрепление отсутствует
740	680988.44	2241130.46	Аналитический метод	0.10	Закрепление отсутствует
741	680974.70	2241098.06	Аналитический метод	0.10	Закрепление отсутствует
742	680972.80	2241090.24	Аналитический метод	0.10	Закрепление отсутствует
743	680972.04	2241080.48	Аналитический метод	0.10	Закрепление отсутствует
744	680971.97	2241079.30	Аналитический метод	0.10	Закрепление отсутствует
745	680971.32	2241058.01	Аналитический метод	0.10	Закрепление отсутствует
746	680971.31	2241057.25	Аналитический метод	0.10	Закрепление отсутствует
747	680971.31	2241056.89	Аналитический метод	0.10	Закрепление отсутствует

2. Сведения о характерных точках границ объекта					
Обозначение характерных точек границ	Координаты, м		Метод определения координат характерной точки	Средняя квадратическая погрешность положения характерной точки (Mt), м	Описание обозначения точки на местности (при наличии)
	X	Y			
1	2	3	4	5	6
748	680971.75	2241026.63	Аналитический метод	0.10	Закрепление отсутствует
749	680966.31	2240893.82	Аналитический метод	0.10	Закрепление отсутствует
750	680966.30	2240893.56	Аналитический метод	0.10	Закрепление отсутствует
751	680965.03	2240851.50	Аналитический метод	0.10	Закрепление отсутствует
752	680958.54	2240426.75	Аналитический метод	0.10	Закрепление отсутствует
753	680958.54	2240426.37	Аналитический метод	0.10	Закрепление отсутствует
754	680958.45	2239967.38	Аналитический метод	0.10	Закрепление отсутствует
755	680957.00	2239954.66	Аналитический метод	0.10	Закрепление отсутствует
756	680956.84	2239951.87	Аналитический метод	0.10	Закрепление отсутствует
757	680956.39	2239662.68	Аналитический метод	0.10	Закрепление отсутствует
758	680955.70	2239606.13	Аналитический метод	0.10	Закрепление отсутствует
759	680952.18	2239283.48	Аналитический метод	0.10	Закрепление отсутствует
760	680950.02	2239260.62	Аналитический метод	0.10	Закрепление отсутствует
761	680918.53	2239166.77	Аналитический метод	0.10	Закрепление отсутствует
762	680911.37	2239145.91	Аналитический метод	0.10	Закрепление отсутствует
763	680863.52	2239034.71	Аналитический метод	0.10	Закрепление отсутствует
764	680862.40	2239031.53	Аналитический метод	0.10	Закрепление отсутствует
765	680854.13	2239001.85	Аналитический метод	0.10	Закрепление отсутствует
766	680768.70	2238704.93	Аналитический метод	0.10	Закрепление отсутствует
767	680767.81	2238699.96	Аналитический метод	0.10	Закрепление отсутствует
768	680764.02	2238651.23	Аналитический метод	0.10	Закрепление отсутствует
769	680763.94	2238649.29	Аналитический метод	0.10	Закрепление отсутствует
770	680764.13	2238646.24	Аналитический метод	0.10	Закрепление отсутствует
771	680766.76	2238624.86	Аналитический метод	0.10	Закрепление отсутствует
772	680769.92	2238615.41	Аналитический метод	0.10	Закрепление отсутствует

2. Сведения о характерных точках границ объекта					
Обозначение характерных точек границ	Координаты, м		Метод определения координат характерной точки	Средняя квадратическая погрешность положения характерной точки (Mt), м	Описание обозначения точки на местности (при наличии)
	X	Y			
1	2	3	4	5	6
773	680771.69	2238612.75	Аналитический метод	0.10	Закрепление отсутствует
774	680849.08	2238511.23	Аналитический метод	0.10	Закрепление отсутствует
775	680887.33	2238451.51	Аналитический метод	0.10	Закрепление отсутствует
776	680895.04	2238434.21	Аналитический метод	0.10	Закрепление отсутствует
777	680898.02	2238423.84	Аналитический метод	0.10	Закрепление отсутствует
778	680897.96	2238401.40	Аналитический метод	0.10	Закрепление отсутствует
779	680889.66	2238092.96	Аналитический метод	0.10	Закрепление отсутствует
780	680875.14	2237857.97	Аналитический метод	0.10	Закрепление отсутствует
781	680875.10	2237857.11	Аналитический метод	0.10	Закрепление отсутствует
782	680872.47	2237760.47	Аналитический метод	0.10	Закрепление отсутствует
783	680859.82	2237668.10	Аналитический метод	0.10	Закрепление отсутствует
784	680859.71	2237667.21	Аналитический метод	0.10	Закрепление отсутствует
785	680821.87	2237290.12	Аналитический метод	0.10	Закрепление отсутствует
786	680821.85	2237289.81	Аналитический метод	0.10	Закрепление отсутствует
787	680786.55	2236888.00	Аналитический метод	0.10	Закрепление отсутствует
788	680775.62	2236779.20	Аналитический метод	0.10	Закрепление отсутствует
789	680775.58	2236778.76	Аналитический метод	0.10	Закрепление отсутствует
790	680772.43	2236740.82	Аналитический метод	0.10	Закрепление отсутствует
791	680741.89	2236654.17	Аналитический метод	0.10	Закрепление отсутствует
792	680657.01	2236427.52	Аналитический метод	0.10	Закрепление отсутствует
793	680656.35	2236425.52	Аналитический метод	0.10	Закрепление отсутствует
794	680648.51	2236397.64	Аналитический метод	0.10	Закрепление отсутствует
795	680648.04	2236395.65	Аналитический метод	0.10	Закрепление отсутствует
796	680632.99	2236318.37	Аналитический метод	0.10	Закрепление отсутствует
797	680632.81	2236317.35	Аналитический метод	0.10	Закрепление отсутствует

2. Сведения о характерных точках границ объекта					
Обозначение характерных точек границ	Координаты, м		Метод определения координат характерной точки	Средняя квадратическая погрешность положения характерной точки (Mt), м	Описание обозначения точки на местности (при наличии)
	X	Y			
1	2	3	4	5	6
798	680613.81	2236192.31	Аналитический метод	0.10	Закрепление отсутствует
799	680600.82	2236114.84	Аналитический метод	0.10	Закрепление отсутствует
800	680502.78	2235544.27	Аналитический метод	0.10	Закрепление отсутствует
801	680502.55	2235542.58	Аналитический метод	0.10	Закрепление отсутствует
802	680486.84	2235388.62	Аналитический метод	0.10	Закрепление отсутствует
803	680455.63	2235114.51	Аналитический метод	0.10	Закрепление отсутствует
804	680443.53	2235044.90	Аналитический метод	0.10	Закрепление отсутствует
805	680443.39	2235043.97	Аналитический метод	0.10	Закрепление отсутствует
806	680429.11	2234938.29	Аналитический метод	0.10	Закрепление отсутствует
807	680429.06	2234937.90	Аналитический метод	0.10	Закрепление отсутствует
808	680397.41	2234672.13	Аналитический метод	0.10	Закрепление отсутствует
809	680397.38	2234671.88	Аналитический метод	0.10	Закрепление отсутствует
810	680368.81	2234410.25	Аналитический метод	0.10	Закрепление отсутствует
811	680341.46	2234172.21	Аналитический метод	0.10	Закрепление отсутствует
812	680279.19	2233838.73	Аналитический метод	0.10	Закрепление отсутствует
813	680279.16	2233838.53	Аналитический метод	0.10	Закрепление отсутствует
814	680268.16	2233776.82	Аналитический метод	0.10	Закрепление отсутствует
815	680268.02	2233775.99	Аналитический метод	0.10	Закрепление отсутствует
816	680265.84	2233760.83	Аналитический метод	0.10	Закрепление отсутствует
817	680230.80	2233612.38	Аналитический метод	0.10	Закрепление отсутствует
818	680230.14	2233607.20	Аналитический метод	0.10	Закрепление отсутствует
819	680224.17	2233342.85	Аналитический метод	0.10	Закрепление отсутствует
820	680213.94	2233125.05	Аналитический метод	0.10	Закрепление отсутствует
821	680213.91	2233124.16	Аналитический метод	0.10	Закрепление отсутствует
822	680213.62	2233098.72	Аналитический метод	0.10	Закрепление отсутствует

2. Сведения о характерных точках границ объекта					
Обозначение характерных точек границ	Координаты, м		Метод определения координат характерной точки	Средняя квадратическая погрешность положения характерной точки (Mt), м	Описание обозначения точки на местности (при наличии)
	X	Y			
1	2	3	4	5	6
823	680211.02	2232946.38	Аналитический метод	0.10	Закрепление отсутствует
824	680211.02	2232946.04	Аналитический метод	0.10	Закрепление отсутствует
825	680210.16	2232714.04	Аналитический метод	0.10	Закрепление отсутствует
826	680210.12	2232694.58	Аналитический метод	0.10	Закрепление отсутствует
827	680201.14	2232501.65	Аналитический метод	0.10	Закрепление отсутствует
828	680201.11	2232500.49	Аналитический метод	0.10	Закрепление отсутствует
829	680201.43	2232496.52	Аналитический метод	0.10	Закрепление отсутствует
830	680204.59	2232476.87	Аналитический метод	0.10	Закрепление отсутствует
831	680229.42	2232306.34	Аналитический метод	0.10	Закрепление отсутствует
832	680233.71	2232254.73	Аналитический метод	0.10	Закрепление отсутствует
833	680250.34	2232053.34	Аналитический метод	0.10	Закрепление отсутствует
834	680251.66	2232037.85	Аналитический метод	0.10	Закрепление отсутствует
835	680256.27	2231940.11	Аналитический метод	0.10	Закрепление отсутствует
836	680256.75	2231936.25	Аналитический метод	0.10	Закрепление отсутствует
837	680261.78	2231911.83	Аналитический метод	0.10	Закрепление отсутствует
838	680262.59	2231908.85	Аналитический метод	0.10	Закрепление отсутствует
839	680277.57	2231864.62	Аналитический метод	0.10	Закрепление отсутствует
840	680308.06	2231709.27	Аналитический метод	0.10	Закрепление отсутствует
841	680304.67	2231603.79	Аналитический метод	0.10	Закрепление отсутствует
842	680292.32	2231531.04	Аналитический метод	0.10	Закрепление отсутствует
843	680275.84	2231473.57	Аналитический метод	0.10	Закрепление отсутствует
844	680205.73	2231242.53	Аналитический метод	0.10	Закрепление отсутствует
845	680129.78	2230995.84	Аналитический метод	0.10	Закрепление отсутствует
846	680067.99	2230837.37	Аналитический метод	0.10	Закрепление отсутствует
847	680067.30	2230835.35	Аналитический метод	0.10	Закрепление отсутствует

2. Сведения о характерных точках границ объекта					
Обозначение характерных точек границ	Координаты, м		Метод определения координат характерной точки	Средняя квадратическая погрешность положения характерной точки (Mt), м	Описание обозначения точки на местности (при наличии)
	X	Y			
1	2	3	4	5	6
848	680044.52	2230758.02	Аналитический метод	0.10	Закрепление отсутствует
849	680033.15	2230722.61	Аналитический метод	0.10	Закрепление отсутствует
850	679996.34	2230647.01	Аналитический метод	0.10	Закрепление отсутствует
851	679960.00	2230607.08	Аналитический метод	0.10	Закрепление отсутствует
852	679959.73	2230606.77	Аналитический метод	0.10	Закрепление отсутствует
853	679887.41	2230524.64	Аналитический метод	0.10	Закрепление отсутствует
854	679884.52	2230520.62	Аналитический метод	0.10	Закрепление отсутствует
855	679882.67	2230516.65	Аналитический метод	0.10	Закрепление отсутствует
856	679875.72	2230497.51	Аналитический метод	0.10	Закрепление отсутствует
857	679874.22	2230488.98	Аналитический метод	0.10	Закрепление отсутствует
858	679874.49	2230485.32	Аналитический метод	0.10	Закрепление отсутствует
859	679924.10	2230150.49	Аналитический метод	0.10	Закрепление отсутствует
860	679924.19	2230103.40	Аналитический метод	0.10	Закрепление отсутствует
861	679924.52	2230099.43	Аналитический метод	0.10	Закрепление отсутствует
862	679936.09	2230028.42	Аналитический метод	0.10	Закрепление отсутствует
863	679963.04	2229865.66	Аналитический метод	0.10	Закрепление отсутствует
864	679963.76	2229862.54	Аналитический метод	0.10	Закрепление отсутствует
865	680081.20	2229471.80	Аналитический метод	0.10	Закрепление отсутствует
866	680100.32	2229344.96	Аналитический метод	0.10	Закрепление отсутствует
867	680100.56	2229343.61	Аналитический метод	0.10	Закрепление отсутствует
868	680206.98	2228830.70	Аналитический метод	0.10	Закрепление отсутствует
869	680223.99	2228748.19	Аналитический метод	0.10	Закрепление отсутствует
870	680329.63	2228060.62	Аналитический метод	0.10	Закрепление отсутствует
871	680329.71	2228060.16	Аналитический метод	0.10	Закрепление отсутствует
872	680393.22	2227692.85	Аналитический метод	0.10	Закрепление отсутствует

2. Сведения о характерных точках границ объекта					
Обозначение характерных точек границ	Координаты, м		Метод определения координат характерной точки	Средняя квадратическая погрешность положения характерной точки (Mt), м	Описание обозначения точки на местности (при наличии)
	X	Y			
1	2	3	4	5	6
873	680461.75	2227193.09	Аналитический метод	0.10	Закрепление отсутствует
874	680467.71	2227122.57	Аналитический метод	0.10	Закрепление отсутствует
875	680469.52	2227058.58	Аналитический метод	0.10	Закрепление отсутствует
876	680496.69	2226152.48	Аналитический метод	0.10	Закрепление отсутствует
877	680496.70	2226152.14	Аналитический метод	0.10	Закрепление отсутствует
878	680526.96	2225455.86	Аналитический метод	0.10	Закрепление отсутствует
879	680522.16	2224922.62	Аналитический метод	0.10	Закрепление отсутствует
880	680522.16	2224922.40	Аналитический метод	0.10	Закрепление отсутствует
881	680522.16	2224921.96	Аналитический метод	0.10	Закрепление отсутствует
882	680532.23	2224356.00	Аналитический метод	0.10	Закрепление отсутствует
883	680533.59	2224275.80	Аналитический метод	0.10	Закрепление отсутствует
884	680534.80	2224184.21	Аналитический метод	0.10	Закрепление отсутствует
885	680531.81	2224100.66	Аналитический метод	0.10	Закрепление отсутствует
886	680529.33	2224063.29	Аналитический метод	0.10	Закрепление отсутствует
887	680524.76	2224030.83	Аналитический метод	0.10	Закрепление отсутствует
888	680514.20	2223974.60	Аналитический метод	0.10	Закрепление отсутствует
889	680494.37	2223879.46	Аналитический метод	0.10	Закрепление отсутствует
890	680493.85	2223875.19	Аналитический метод	0.10	Закрепление отсутствует
891	680475.76	2223330.29	Аналитический метод	0.10	Закрепление отсутствует
892	680475.75	2223329.46	Аналитический метод	0.10	Закрепление отсутствует
893	680475.76	2223328.91	Аналитический метод	0.10	Закрепление отсутствует
894	680498.72	2222284.77	Аналитический метод	0.10	Закрепление отсутствует
895	680493.45	2222216.56	Аналитический метод	0.10	Закрепление отсутствует
896	680484.67	2222182.14	Аналитический метод	0.10	Закрепление отсутствует
897	680421.79	2222048.78	Аналитический метод	0.10	Закрепление отсутствует

2. Сведения о характерных точках границ объекта					
Обозначение характерных точек границ	Координаты, м		Метод определения координат характерной точки	Средняя квадратическая погрешность положения характерной точки (Mt), м	Описание обозначения точки на местности (при наличии)
	X	Y			
1	2	3	4	5	6
898	680419.87	2222042.97	Аналитический метод	0.10	Закрепление отсутствует
899	680411.79	2222002.11	Аналитический метод	0.10	Закрепление отсутствует
900	680411.32	2221997.26	Аналитический метод	0.10	Закрепление отсутствует
901	680412.31	2221990.30	Аналитический метод	0.10	Закрепление отсутствует
902	680420.60	2221961.71	Аналитический метод	0.10	Закрепление отсутствует
903	680421.67	2221958.72	Аналитический метод	0.10	Закрепление отсутствует
904	680547.77	2221668.01	Аналитический метод	0.10	Закрепление отсутствует
905	680569.57	2221606.89	Аналитический метод	0.10	Закрепление отсутствует
906	680898.72	2220531.24	Аналитический метод	0.10	Закрепление отсутствует
907	680918.81	2220450.87	Аналитический метод	0.10	Закрепление отсутствует
908	680933.56	2220380.52	Аналитический метод	0.10	Закрепление отсутствует
909	681078.92	2219444.13	Аналитический метод	0.10	Закрепление отсутствует
910	681129.27	2219118.60	Аналитический метод	0.10	Закрепление отсутствует
911	681174.29	2218757.97	Аналитический метод	0.10	Закрепление отсутствует
912	681194.94	2218585.77	Аналитический метод	0.10	Закрепление отсутствует
913	681201.83	2218495.76	Аналитический метод	0.10	Закрепление отсутствует
914	681206.23	2218023.60	Аналитический метод	0.10	Закрепление отсутствует
915	681200.70	2217857.26	Аналитический метод	0.10	Закрепление отсутствует
916	681200.69	2217856.43	Аналитический метод	0.10	Закрепление отсутствует
917	681200.70	2217855.86	Аналитический метод	0.10	Закрепление отсутствует
918	681212.75	2217328.49	Аналитический метод	0.10	Закрепление отсутствует
919	681202.23	2216991.66	Аналитический метод	0.10	Закрепление отсутствует
920	681048.81	2214996.18	Аналитический метод	0.10	Закрепление отсутствует
921	681048.78	2214995.69	Аналитический метод	0.10	Закрепление отсутствует
922	681035.32	2214760.63	Аналитический метод	0.10	Закрепление отсутствует

2. Сведения о характерных точках границ объекта					
Обозначение характерных точек границ	Координаты, м		Метод определения координат характерной точки	Средняя квадратическая погрешность положения характерной точки (Mt), м	Описание обозначения точки на местности (при наличии)
	X	Y			
1	2	3	4	5	6
923	681033.74	2214733.84	Аналитический метод	0.10	Закрепление отсутствует
924	681031.74	2214707.60	Аналитический метод	0.10	Закрепление отсутствует
925	681027.06	2214685.03	Аналитический метод	0.10	Закрепление отсутствует
926	681026.99	2214684.66	Аналитический метод	0.10	Закрепление отсутствует
927	680918.61	2214120.18	Аналитический метод	0.10	Закрепление отсутствует
928	680833.94	2213670.64	Аналитический метод	0.10	Закрепление отсутствует
929	680824.66	2213622.78	Аналитический метод	0.10	Закрепление отсутствует
930	680807.57	2213541.92	Аналитический метод	0.10	Закрепление отсутствует
931	680807.03	2213536.75	Аналитический метод	0.10	Закрепление отсутствует
932	680807.03	2213536.58	Аналитический метод	0.10	Закрепление отсутствует
933	680809.10	2213233.20	Аналитический метод	0.10	Закрепление отсутствует
934	680804.37	2212253.35	Аналитический метод	0.10	Закрепление отсутствует
935	680804.38	2212252.64	Аналитический метод	0.10	Закрепление отсутствует
936	680805.59	2212201.47	Аналитический метод	0.10	Закрепление отсутствует
937	680805.78	2212192.28	Аналитический метод	0.10	Закрепление отсутствует
938	680805.80	2212191.59	Аналитический метод	0.10	Закрепление отсутствует
939	680807.11	2212164.22	Аналитический метод	0.10	Закрепление отсутствует
940	680807.13	2212163.87	Аналитический метод	0.10	Закрепление отсутствует
941	680828.47	2211820.55	Аналитический метод	0.10	Закрепление отсутствует
942	680861.13	2211276.09	Аналитический метод	0.10	Закрепление отсутствует
943	680904.18	2210638.94	Аналитический метод	0.10	Закрепление отсутствует
944	680917.14	2210395.79	Аналитический метод	0.10	Закрепление отсутствует
945	680970.70	2209249.66	Аналитический метод	0.10	Закрепление отсутствует
946	680970.31	2209204.32	Аналитический метод	0.10	Закрепление отсутствует
947	680970.39	2209174.18	Аналитический метод	0.10	Закрепление отсутствует

2. Сведения о характерных точках границ объекта					
Обозначение характерных точек границ	Координаты, м		Метод определения координат характерной точки	Средняя квадратическая погрешность положения характерной точки (M _t), м	Описание обозначения точки на местности (при наличии)
	X	Y			
1	2	3	4	5	6
948	680965.68	2209145.88	Аналитический метод	0.10	Закрепление отсутствует
949	680962.38	2209131.49	Аналитический метод	0.10	Закрепление отсутствует
950	680961.88	2209128.49	Аналитический метод	0.10	Закрепление отсутствует
951	680959.89	2209109.49	Аналитический метод	0.10	Закрепление отсутствует
952	680908.72	2208868.65	Аналитический метод	0.10	Закрепление отсутствует
953	680776.42	2208338.53	Аналитический метод	0.10	Закрепление отсутствует
954	680700.22	2208072.96	Аналитический метод	0.10	Закрепление отсутствует
955	680521.85	2207545.46	Аналитический метод	0.10	Закрепление отсутствует
956	680402.46	2207195.61	Аналитический метод	0.10	Закрепление отсутствует
957	680401.79	2207193.29	Аналитический метод	0.10	Закрепление отсутствует
958	680382.35	2207110.99	Аналитический метод	0.10	Закрепление отсутствует
959	680381.98	2207109.10	Аналитический метод	0.10	Закрепление отсутствует
960	680361.33	2206977.03	Аналитический метод	0.10	Закрепление отсутствует
961	680317.30	2206760.08	Аналитический метод	0.10	Закрепление отсутствует
962	680317.16	2206759.34	Аналитический метод	0.10	Закрепление отсутствует
963	680220.22	2206195.16	Аналитический метод	0.10	Закрепление отсутствует
964	680106.15	2205746.48	Аналитический метод	0.10	Закрепление отсутствует
965	680105.97	2205745.73	Аналитический метод	0.10	Закрепление отсутствует
966	680088.91	2205668.70	Аналитический метод	0.10	Закрепление отсутствует
967	680081.08	2205633.93	Аналитический метод	0.10	Закрепление отсутствует
968	679959.17	2205180.11	Аналитический метод	0.10	Закрепление отсутствует
969	679683.80	2204369.25	Аналитический метод	0.10	Закрепление отсутствует
970	679535.71	2203929.03	Аналитический метод	0.10	Закрепление отсутствует
971	679535.49	2203928.32	Аналитический метод	0.10	Закрепление отсутствует
972	679039.41	2202292.85	Аналитический метод	0.10	Закрепление отсутствует

2. Сведения о характерных точках границ объекта					
Обозначение характерных точек границ	Координаты, м		Метод определения координат характерной точки	Средняя квадратическая погрешность положения характерной точки (Mt), м	Описание обозначения точки на местности (при наличии)
	X	Y			
1	2	3	4	5	6
973	679039.31	2202292.50	Аналитический метод	0.10	Закрепление отсутствует
974	678976.14	2202073.03	Аналитический метод	0.10	Закрепление отсутствует
975	678906.46	2201891.20	Аналитический метод	0.10	Закрепление отсутствует
976	678906.06	2201890.09	Аналитический метод	0.10	Закрепление отсутствует
977	678884.45	2201824.69	Аналитический метод	0.10	Закрепление отсутствует
978	678883.27	2201818.88	Аналитический метод	0.10	Закрепление отсутствует
979	678875.13	2201719.05	Аналитический метод	0.10	Закрепление отсутствует
980	678761.17	2201104.14	Аналитический метод	0.10	Закрепление отсутствует
981	678761.12	2201103.87	Аналитический метод	0.10	Закрепление отсутствует
982	678750.64	2201043.65	Аналитический метод	0.10	Закрепление отсутствует
983	678750.52	2201042.87	Аналитический метод	0.10	Закрепление отсутствует
984	678739.69	2200966.51	Аналитический метод	0.10	Закрепление отсутствует
985	678687.41	2200670.82	Аналитический метод	0.10	Закрепление отсутствует
986	678644.11	2200434.70	Аналитический метод	0.10	Закрепление отсутствует
987	678643.96	2200433.79	Аналитический метод	0.10	Закрепление отсутствует
988	678614.78	2200233.53	Аналитический метод	0.10	Закрепление отсутствует
989	678614.61	2200232.09	Аналитический метод	0.10	Закрепление отсутствует
990	678609.58	2200173.91	Аналитический метод	0.10	Закрепление отсутствует
991	678498.82	2199578.61	Аналитический метод	0.10	Закрепление отсутствует
992	678432.26	2199285.60	Аналитический метод	0.10	Закрепление отсутствует
993	678405.71	2199211.25	Аналитический метод	0.10	Закрепление отсутствует
994	678381.20	2199162.22	Аналитический метод	0.10	Закрепление отсутствует
995	678367.06	2199137.18	Аналитический метод	0.10	Закрепление отсутствует
996	678347.01	2199101.83	Аналитический метод	0.10	Закрепление отсутствует
997	678296.68	2199038.20	Аналитический метод	0.10	Закрепление отсутствует

2. Сведения о характерных точках границ объекта					
Обозначение характерных точек границ	Координаты, м		Метод определения координат характерной точки	Средняя квадратическая погрешность положения характерной точки (Mt), м	Описание обозначения точки на местности (при наличии)
	X	Y			
1	2	3	4	5	6
998	678296.37	2199037.80	Аналитический метод	0.10	Закрепление отсутствует
999	678206.69	2198919.57	Аналитический метод	0.10	Закрепление отсутствует
1000	678094.03	2198771.02	Аналитический метод	0.10	Закрепление отсутствует
1001	677760.37	2198369.66	Аналитический метод	0.10	Закрепление отсутствует
1002	677760.02	2198369.23	Аналитический метод	0.10	Закрепление отсутствует
1003	676717.74	2197057.56	Аналитический метод	0.10	Закрепление отсутствует
1004	676005.36	2196198.22	Аналитический метод	0.10	Закрепление отсутствует
1005	676004.35	2196196.90	Аналитический метод	0.10	Закрепление отсутствует
1006	675855.97	2195991.59	Аналитический метод	0.10	Закрепление отсутствует
1007	675854.58	2195989.45	Аналитический метод	0.10	Закрепление отсутствует
1008	675852.17	2195983.73	Аналитический метод	0.10	Закрепление отсутствует
1009	675772.41	2195700.58	Аналитический метод	0.10	Закрепление отсутствует
1010	675772.35	2195700.37	Аналитический метод	0.10	Закрепление отсутствует
1011	675473.41	2194602.52	Аналитический метод	0.10	Закрепление отсутствует
1012	675411.54	2194387.51	Аналитический метод	0.10	Закрепление отсутствует
1013	675411.30	2194386.82	Аналитический метод	0.10	Закрепление отсутствует
1014	675410.32	2194382.93	Аналитический метод	0.10	Закрепление отсутствует
1015	675407.05	2194363.40	Аналитический метод	0.10	Закрепление отсутствует
1016	675382.43	2194233.96	Аналитический метод	0.10	Закрепление отсутствует
1017	675381.99	2194229.29	Аналитический метод	0.10	Закрепление отсутствует
1018	675382.00	2194228.72	Аналитический метод	0.10	Закрепление отсутствует
1019	675382.24	2194218.27	Аналитический метод	0.10	Закрепление отсутствует
1020	675382.33	2194216.63	Аналитический метод	0.10	Закрепление отсутствует
1021	675383.24	2194206.38	Аналитический метод	0.10	Закрепление отсутствует
1022	675385.46	2194198.08	Аналитический метод	0.10	Закрепление отсутствует

2. Сведения о характерных точках границ объекта					
Обозначение характерных точек границ	Координаты, м		Метод определения координат характерной точки	Средняя квадратическая погрешность положения характерной точки (Mt), м	Описание обозначения точки на местности (при наличии)
	X	Y			
1	2	3	4	5	6
1023	675468.68	2194018.50	Аналитический метод	0.10	Закрепление отсутствует
1024	675501.44	2193948.30	Аналитический метод	0.10	Закрепление отсутствует
1025	675523.39	2193884.46	Аналитический метод	0.10	Закрепление отсутствует
1026	675531.31	2193808.89	Аналитический метод	0.10	Закрепление отсутствует
1027	675534.52	2193798.99	Аналитический метод	0.10	Закрепление отсутствует
1028	675543.67	2193789.84	Аналитический метод	0.10	Закрепление отсутствует
1029	675546.01	2193788.65	Аналитический метод	0.10	Закрепление отсутствует
1030	675575.50	2193775.53	Аналитический метод	0.10	Закрепление отсутствует
1031	675574.15	2193750.54	Аналитический метод	0.10	Закрепление отсутствует
1032	675572.50	2193721.42	Аналитический метод	0.10	Закрепление отсутствует
1033	675570.93	2193693.41	Аналитический метод	0.10	Закрепление отсутствует
1034	675569.12	2193661.93	Аналитический метод	0.10	Закрепление отсутствует
1035	675566.65	2193629.83	Аналитический метод	0.10	Закрепление отсутствует
1036	675565.12	2193605.03	Аналитический метод	0.10	Закрепление отсутствует
1037	675563.95	2193583.47	Аналитический метод	0.10	Закрепление отсутствует
1038	675563.49	2193574.99	Аналитический метод	0.10	Закрепление отсутствует
1039	675562.32	2193553.90	Аналитический метод	0.10	Закрепление отсутствует
1040	675561.26	2193532.27	Аналитический метод	0.10	Закрепление отсутствует
1041	675560.42	2193511.63	Аналитический метод	0.10	Закрепление отсутствует
1042	675559.07	2193484.36	Аналитический метод	0.10	Закрепление отсутствует
1043	675557.53	2193454.92	Аналитический метод	0.10	Закрепление отсутствует
1044	675556.22	2193425.67	Аналитический метод	0.10	Закрепление отсутствует
1045	675555.70	2193409.69	Аналитический метод	0.10	Закрепление отсутствует
1046	675555.50	2193404.08	Аналитический метод	0.10	Закрепление отсутствует
1047	675555.24	2193396.17	Аналитический метод	0.10	Закрепление отсутствует

2. Сведения о характерных точках границ объекта					
Обозначение характерных точек границ	Координаты, м		Метод определения координат характерной точки	Средняя квадратическая погрешность положения характерной точки (Mt), м	Описание обозначения точки на местности (при наличии)
	X	Y			
1	2	3	4	5	6
1048	675555.23	2193395.84	Аналитический метод	0.10	Закрепление отсутствует
1049	675555.23	2193395.59	Аналитический метод	0.10	Закрепление отсутствует
1050	675555.33	2193391.62	Аналитический метод	0.10	Закрепление отсутствует
1051	675555.42	2193387.91	Аналитический метод	0.10	Закрепление отсутствует
1052	675555.46	2193387.23	Аналитический метод	0.10	Закрепление отсутствует
1053	675556.35	2193377.62	Аналитический метод	0.10	Закрепление отсутствует
1054	675556.44	2193376.95	Аналитический метод	0.10	Закрепление отсутствует
1055	675557.12	2193372.75	Аналитический метод	0.10	Закрепление отсутствует
1056	675558.41	2193365.27	Аналитический метод	0.10	Закрепление отсутствует
1057	675558.73	2193363.93	Аналитический метод	0.10	Закрепление отсутствует
1058	675563.06	2193350.34	Аналитический метод	0.10	Закрепление отсутствует
1059	675563.55	2193349.11	Аналитический метод	0.10	Закрепление отсутствует
1060	675567.30	2193341.18	Аналитический метод	0.10	Закрепление отсутствует
1061	675567.68	2193340.45	Аналитический метод	0.10	Закрепление отсутствует
1062	675567.95	2193340.02	Аналитический метод	0.10	Закрепление отсутствует
1063	675570.89	2193335.48	Аналитический метод	0.10	Закрепление отсутствует
1064	675570.26	2193326.51	Аналитический метод	0.10	Закрепление отсутствует
1065	675564.20	2193239.42	Аналитический метод	0.10	Закрепление отсутствует
1066	675564.14	2193237.68	Аналитический метод	0.10	Закрепление отсутствует
1067	675567.49	2193225.18	Аналитический метод	0.10	Закрепление отсутствует
1068	675576.64	2193216.03	Аналитический метод	0.10	Закрепление отсутствует
1069	675578.06	2193215.27	Аналитический метод	0.10	Закрепление отсутствует
1070	676172.19	2192921.39	Аналитический метод	0.10	Закрепление отсутствует
1071	676179.37	2192919.11	Аналитический метод	0.10	Закрепление отсутствует
1072	676249.35	2192908.06	Аналитический метод	0.10	Закрепление отсутствует

2. Сведения о характерных точках границ объекта					
Обозначение характерных точек границ	Координаты, м		Метод определения координат характерной точки	Средняя квадратическая погрешность положения характерной точки (Mt), м	Описание обозначения точки на местности (при наличии)
	X	Y			
1	2	3	4	5	6
1073	676253.31	2192907.75	Аналитический метод	0.10	Закрепление отсутствует
1074	676390.06	2192908.07	Аналитический метод	0.10	Закрепление отсутствует
1075	676395.26	2192908.63	Аналитический метод	0.10	Закрепление отсутствует
1076	676543.18	2192940.45	Аналитический метод	0.10	Закрепление отсутствует
1077	676904.48	2192944.75	Аналитический метод	0.10	Закрепление отсутствует
1078	676910.12	2192944.82	Аналитический метод	0.10	Закрепление отсутствует
1079	676905.99	2192962.01	Аналитический метод	0.10	Закрепление отсутствует
1080	676904.18	2192969.75	Аналитический метод	0.10	Закрепление отсутствует
1081	676898.18	2192994.71	Аналитический метод	0.10	Закрепление отсутствует
1082	676540.07	2192990.42	Аналитический метод	0.10	Закрепление отсутствует
1083	676535.11	2192989.86	Аналитический метод	0.10	Закрепление отсутствует
1084	676387.31	2192958.06	Аналитический метод	0.10	Закрепление отсутствует
1085	676255.18	2192957.75	Аналитический метод	0.10	Закрепление отсутствует
1086	676190.94	2192967.90	Аналитический метод	0.10	Закрепление отсутствует
1087	675615.24	2193252.66	Аналитический метод	0.10	Закрепление отсутствует
1088	675618.44	2193298.62	Аналитический метод	0.10	Закрепление отсутствует
1089	675649.23	2193281.76	Аналитический метод	0.10	Закрепление отсутствует
1090	675673.48	2193268.61	Аналитический метод	0.10	Закрепление отсутствует
1091	675695.54	2193256.31	Аналитический метод	0.10	Закрепление отсутствует
1092	675712.57	2193246.84	Аналитический метод	0.10	Закрепление отсутствует
1093	675734.10	2193234.66	Аналитический метод	0.10	Закрепление отсутствует
1094	675762.47	2193218.87	Аналитический метод	0.10	Закрепление отсутствует
1095	675793.59	2193201.39	Аналитический метод	0.10	Закрепление отсутствует
1096	675821.67	2193186.06	Аналитический метод	0.10	Закрепление отсутствует
1097	675861.17	2193164.29	Аналитический метод	0.10	Закрепление отсутствует

2. Сведения о характерных точках границ объекта					
Обозначение характерных точек границ	Координаты, м		Метод определения координат характерной точки	Средняя квадратическая погрешность положения характерной точки (Mt), м	Описание обозначения точки на местности (при наличии)
	X	Y			
1	2	3	4	5	6
1098	675890.99	2193147.90	Аналитический метод	0.10	Закрепление отсутствует
1099	675917.50	2193133.44	Аналитический метод	0.10	Закрепление отсутствует
1100	675935.30	2193123.80	Аналитический метод	0.10	Закрепление отсутствует
1101	675954.20	2193113.24	Аналитический метод	0.10	Закрепление отсутствует
1102	675970.92	2193104.32	Аналитический метод	0.10	Закрепление отсутствует
1103	675988.47	2193094.76	Аналитический метод	0.10	Закрепление отсутствует
1104	676014.98	2193080.28	Аналитический метод	0.10	Закрепление отсутствует
1105	676034.44	2193069.81	Аналитический метод	0.10	Закрепление отсутствует
1106	676066.14	2193052.72	Аналитический метод	0.10	Закрепление отсутствует
1107	676090.27	2193039.68	Аналитический метод	0.10	Закрепление отсутствует
1108	676120.31	2193024.05	Аналитический метод	0.10	Закрепление отсутствует
1109	676142.09	2193012.82	Аналитический метод	0.10	Закрепление отсутствует
1110	676143.12	2193012.36	Аналитический метод	0.10	Закрепление отсутствует
1111	676151.54	2193009.16	Аналитический метод	0.10	Закрепление отсутствует
1112	676156.51	2193007.29	Аналитический метод	0.10	Закрепление отсутствует
1113	676158.39	2193006.78	Аналитический метод	0.10	Закрепление отсутствует
1114	676171.82	2193004.53	Аналитический метод	0.10	Закрепление отсутствует
1115	676173.47	2193004.39	Аналитический метод	0.10	Закрепление отсутствует
1116	676173.78	2193004.39	Аналитический метод	0.10	Закрепление отсутствует
1117	676182.36	2193004.66	Аналитический метод	0.10	Закрепление отсутствует
1118	676211.16	2193005.02	Аналитический метод	0.10	Закрепление отсутствует
1119	676241.90	2193004.99	Аналитический метод	0.10	Закрепление отсутствует
1120	676281.99	2193004.73	Аналитический метод	0.10	Закрепление отсутствует
1121	676317.52	2193004.54	Аналитический метод	0.10	Закрепление отсутствует
1122	676352.09	2193004.54	Аналитический метод	0.10	Закрепление отсутствует

2. Сведения о характерных точках границ объекта					
Обозначение характерных точек границ	Координаты, м		Метод определения координат характерной точки	Средняя квадратическая погрешность положения характерной точки (Mt), м	Описание обозначения точки на местности (при наличии)
	X	Y			
1	2	3	4	5	6
1123	676367.13	2193004.50	Аналитический метод	0.10	Закрепление отсутствует
1124	676388.51	2193004.49	Аналитический метод	0.10	Закрепление отсутствует
1125	676418.88	2193004.72	Аналитический метод	0.10	Закрепление отсутствует
1126	676447.92	2193004.95	Аналитический метод	0.10	Закрепление отсутствует
1127	676478.66	2193005.18	Аналитический метод	0.10	Закрепление отсутствует
1128	676504.73	2193005.61	Аналитический метод	0.10	Закрепление отсутствует
1129	676534.60	2193005.66	Аналитический метод	0.10	Закрепление отсутствует
1130	676550.83	2193005.67	Аналитический метод	0.10	Закрепление отсутствует
1131	676559.55	2193005.62	Аналитический метод	0.10	Закрепление отсутствует
1132	676578.96	2193005.76	Аналитический метод	0.10	Закрепление отсутствует
1133	676608.65	2193005.76	Аналитический метод	0.10	Закрепление отсутствует
1134	676639.54	2193005.99	Аналитический метод	0.10	Закрепление отсутствует
1135	676641.40	2193005.96	Аналитический метод	0.10	Закрепление отсутствует
1136	676641.64	2193005.96	Аналитический метод	0.10	Закрепление отсутствует
1137	676643.30	2193006.00	Аналитический метод	0.10	Закрепление отсутствует
1138	676658.38	2193006.50	Аналитический метод	0.10	Закрепление отсутствует
1139	676676.71	2193006.55	Аналитический метод	0.10	Закрепление отсутствует
1140	676691.19	2193006.64	Аналитический метод	0.10	Закрепление отсутствует
1141	676711.93	2193006.94	Аналитический метод	0.10	Закрепление отсутствует
1142	676739.16	2193006.31	Аналитический метод	0.10	Закрепление отсутствует
1143	676755.53	2193005.93	Аналитический метод	0.10	Закрепление отсутствует
1144	676768.66	2193005.60	Аналитический метод	0.10	Закрепление отсутствует
1145	676769.11	2193005.60	Аналитический метод	0.10	Закрепление отсутствует
1146	676770.08	2193005.62	Аналитический метод	0.10	Закрепление отсутствует
1147	676777.74	2193005.73	Аналитический метод	0.10	Закрепление отсутствует

2. Сведения о характерных точках границ объекта					
Обозначение характерных точек границ	Координаты, м		Метод определения координат характерной точки	Средняя квадратическая погрешность положения характерной точки (Mt), м	Описание обозначения точки на местности (при наличии)
	X	Y			
1	2	3	4	5	6
1148	676778.99	2193005.77	Аналитический метод	0.10	Закрепление отсутствует
1149	676779.88	2193005.80	Аналитический метод	0.10	Закрепление отсутствует
1150	676791.80	2193006.01	Аналитический метод	0.10	Закрепление отсутствует
1151	676799.60	2193006.20	Аналитический метод	0.10	Закрепление отсутствует
1152	676816.17	2193006.40	Аналитический метод	0.10	Закрепление отсутствует
1153	676826.55	2193006.40	Аналитический метод	0.10	Закрепление отсутствует
1154	676833.96	2193006.37	Аналитический метод	0.10	Закрепление отсутствует
1155	676839.04	2193006.38	Аналитический метод	0.10	Закрепление отсутствует
1156	676845.90	2193006.34	Аналитический метод	0.10	Закрепление отсутствует
1157	676851.55	2193006.43	Аналитический метод	0.10	Закрепление отсутствует
1158	676859.66	2193006.34	Аналитический метод	0.10	Закрепление отсутствует
1159	676867.58	2193006.28	Аналитический метод	0.10	Закрепление отсутствует
1160	676873.16	2193006.34	Аналитический метод	0.10	Закрепление отсутствует
1161	676879.78	2193006.32	Аналитический метод	0.10	Закрепление отсутствует
1162	676888.62	2193006.26	Аналитический метод	0.10	Закрепление отсутствует
1163	676893.19	2193006.30	Аналитический метод	0.10	Закрепление отсутствует
1164	676895.37	2193006.69	Аналитический метод	0.10	Закрепление отсутствует
1165	676890.65	2193026.27	Аналитический метод	0.10	Закрепление отсутствует
1166	676888.61	2193026.26	Аналитический метод	0.10	Закрепление отсутствует
1167	676879.90	2193026.32	Аналитический метод	0.10	Закрепление отсутствует
1168	676867.56	2193026.28	Аналитический метод	0.10	Закрепление отсутствует
1169	676859.86	2193026.34	Аналитический метод	0.10	Закрепление отсутствует
1170	676851.64	2193026.43	Аналитический метод	0.10	Закрепление отсутствует
1171	676851.37	2193026.43	Аналитический метод	0.10	Закрепление отсутствует
1172	676845.69	2193026.34	Аналитический метод	0.10	Закрепление отсутствует

2. Сведения о характерных точках границ объекта					
Обозначение характерных точек границ	Координаты, м		Метод определения координат характерной точки	Средняя квадратическая погрешность положения характерной точки (Mt), м	Описание обозначения точки на местности (при наличии)
	X	Y			
1	2	3	4	5	6
1173	676833.95	2193026.37	Аналитический метод	0.10	Закрепление отсутствует
1174	676815.99	2193026.40	Аналитический метод	0.10	Закрепление отсутствует
1175	676791.42	2193026.01	Аналитический метод	0.10	Закрепление отсутствует
1176	676779.42	2193025.80	Аналитический метод	0.10	Закрепление отсутствует
1177	676779.19	2193025.79	Аналитический метод	0.10	Закрепление отсутствует
1178	676778.26	2193025.75	Аналитический метод	0.10	Закрепление отсутствует
1179	676777.26	2193025.73	Аналитический метод	0.10	Закрепление отсутствует
1180	676769.76	2193025.62	Аналитический метод	0.10	Закрепление отсутствует
1181	676768.94	2193025.60	Аналитический метод	0.10	Закрепление отсутствует
1182	676756.02	2193025.93	Аналитический метод	0.10	Закрепление отсутствует
1183	676739.62	2193026.31	Аналитический метод	0.10	Закрепление отсутствует
1184	676712.20	2193026.94	Аналитический метод	0.10	Закрепление отсутствует
1185	676711.83	2193026.94	Аналитический метод	0.10	Закрепление отсутствует
1186	676690.95	2193026.64	Аналитический метод	0.10	Закрепление отсутствует
1187	676676.64	2193026.55	Аналитический метод	0.10	Закрепление отсутствует
1188	676658.17	2193026.50	Аналитический метод	0.10	Закрепление отсутствует
1189	676657.87	2193026.49	Аналитический метод	0.10	Закрепление отсутствует
1190	676642.77	2193026.00	Аналитический метод	0.10	Закрепление отсутствует
1191	676608.61	2193025.76	Аналитический метод	0.10	Закрепление отсутствует
1192	676578.85	2193025.76	Аналитический метод	0.10	Закрепление отсутствует
1193	676559.54	2193025.62	Аналитический метод	0.10	Закрепление отсутствует
1194	676550.92	2193025.67	Аналитический метод	0.10	Закрепление отсутствует
1195	676534.57	2193025.66	Аналитический метод	0.10	Закрепление отсутствует
1196	676504.47	2193025.61	Аналитический метод	0.10	Закрепление отсутствует
1197	676478.47	2193025.18	Аналитический метод	0.10	Закрепление отсутствует

2. Сведения о характерных точках границ объекта					
Обозначение характерных точек границ	Координаты, м		Метод определения координат характерной точки	Средняя квадратическая погрешность положения характерной точки (Mt), м	Описание обозначения точки на местности (при наличии)
	X	Y			
1	2	3	4	5	6
1198	676447.76	2193024.95	Аналитический метод	0.10	Закрепление отсутствует
1199	676418.72	2193024.72	Аналитический метод	0.10	Закрепление отсутствует
1200	676388.47	2193024.49	Аналитический метод	0.10	Закрепление отсутствует
1201	676367.15	2193024.50	Аналитический метод	0.10	Закрепление отсутствует
1202	676352.13	2193024.54	Аналитический метод	0.10	Закрепление отсутствует
1203	676317.60	2193024.54	Аналитический метод	0.10	Закрепление отсутствует
1204	676282.10	2193024.73	Аналитический метод	0.10	Закрепление отсутствует
1205	676242.00	2193024.99	Аналитический метод	0.10	Закрепление отсутствует
1206	676211.11	2193025.02	Аналитический метод	0.10	Закрепление отсутствует
1207	676181.83	2193024.66	Аналитический метод	0.10	Закрепление отсутствует
1208	676174.15	2193024.42	Аналитический метод	0.10	Закрепление отсутствует
1209	676162.66	2193026.34	Аналитический метод	0.10	Закрепление отсутствует
1210	676158.63	2193027.86	Аналитический метод	0.10	Закрепление отсутствует
1211	676150.75	2193030.86	Аналитический метод	0.10	Закрепление отсутствует
1212	676129.49	2193041.82	Аналитический метод	0.10	Закрепление отсутствует
1213	676099.71	2193057.31	Аналитический метод	0.10	Закрепление отсутствует
1214	676075.64	2193070.32	Аналитический метод	0.10	Закрепление отсутствует
1215	676043.92	2193087.42	Аналитический метод	0.10	Закрепление отсутствует
1216	676024.54	2193097.85	Аналитический метод	0.10	Закрепление отсутствует
1217	675998.05	2193112.32	Аналитический метод	0.10	Закрепление отсутствует
1218	675980.44	2193121.90	Аналитический метод	0.10	Закрепление отсутствует
1219	675963.87	2193130.75	Аналитический метод	0.10	Закрепление отсутствует
1220	675944.88	2193141.35	Аналитический метод	0.10	Закрепление отсутствует
1221	675927.07	2193151.01	Аналитический метод	0.10	Закрепление отсутствует
1222	675900.58	2193165.45	Аналитический метод	0.10	Закрепление отсутствует

2. Сведения о характерных точках границ объекта					
Обозначение характерных точек границ	Координаты, м		Метод определения координат характерной точки	Средняя квадратическая погрешность положения характерной точки (Mt), м	Описание обозначения точки на местности (при наличии)
	X	Y			
1	2	3	4	5	6
1223	675870.80	2193181.81	Аналитический метод	0.10	Закрепление отсутствует
1224	675831.31	2193203.59	Аналитический метод	0.10	Закрепление отсутствует
1225	675803.33	2193218.86	Аналитический метод	0.10	Закрепление отсутствует
1226	675772.21	2193236.34	Аналитический метод	0.10	Закрепление отсутствует
1227	675743.91	2193252.08	Аналитический метод	0.10	Закрепление отсутствует
1228	675722.32	2193264.30	Аналитический метод	0.10	Закрепление отсутствует
1229	675705.27	2193273.79	Аналитический метод	0.10	Закрепление отсутствует
1230	675683.07	2193286.16	Аналитический метод	0.10	Закрепление отсутствует
1231	675658.81	2193299.31	Аналитический метод	0.10	Закрепление отсутствует
1232	675628.18	2193316.08	Аналитический метод	0.10	Закрепление отсутствует
1233	675619.99	2193320.91	Аналитический метод	0.10	Закрепление отсутствует
1234	675620.14	2193323.03	Аналитический метод	0.10	Закрепление отсутствует
1235	675639.71	2193601.67	Аналитический метод	0.10	Закрепление отсутствует
1236	675639.77	2193603.42	Аналитический метод	0.10	Закрепление отсутствует
1237	675639.77	2193603.85	Аналитический метод	0.10	Закрепление отсутствует
1238	675636.65	2193787.21	Аналитический метод	0.10	Закрепление отсутствует
1239	675633.30	2193799.28	Аналитический метод	0.10	Закрепление отсутствует
1240	675624.15	2193808.43	Аналитический метод	0.10	Закрепление отсутствует
1241	675621.84	2193809.61	Аналитический метод	0.10	Закрепление отсутствует
1242	675597.05	2193820.67	Аналитический метод	0.10	Закрепление отсутствует
1243	675596.32	2193820.99	Аналитический метод	0.10	Закрепление отсутствует
1244	675596.30	2193821.31	Аналитический метод	0.10	Закрепление отсутствует
1245	675593.46	2193847.46	Аналитический метод	0.10	Закрепление отсутствует
1246	675593.42	2193847.79	Аналитический метод	0.10	Закрепление отсутствует
1247	675588.88	2193879.65	Аналитический метод	0.10	Закрепление отсутствует

2. Сведения о характерных точках границ объекта					
Обозначение характерных точек границ	Координаты, м		Метод определения координат характерной точки	Средняя квадратическая погрешность положения характерной точки (Mt), м	Описание обозначения точки на местности (при наличии)
	X	Y			
1	2	3	4	5	6
1248	675587.94	2193885.92	Аналитический метод	0.10	Закрепление отсутствует
1249	675587.01	2193892.23	Аналитический метод	0.10	Закрепление отсутствует
1250	675586.71	2193893.61	Аналитический метод	0.10	Закрепление отсутствует
1251	675586.36	2193894.79	Аналитический метод	0.10	Закрепление отсутствует
1252	675585.05	2193899.38	Аналитический метод	0.10	Закрепление отсутствует
1253	675583.57	2193904.63	Аналитический метод	0.10	Закрепление отсутствует
1254	675581.88	2193910.40	Аналитический метод	0.10	Закрепление отсутствует
1255	675579.71	2193918.05	Аналитический метод	0.10	Закрепление отсутствует
1256	675579.57	2193918.53	Аналитический метод	0.10	Закрепление отсутствует
1257	675577.90	2193923.46	Аналитический метод	0.10	Закрепление отсутствует
1258	675576.84	2193926.72	Аналитический метод	0.10	Закрепление отсутствует
1259	675576.69	2193927.13	Аналитический метод	0.10	Закрепление отсутствует
1260	675575.54	2193930.21	Аналитический метод	0.10	Закрепление отсутствует
1261	675571.02	2193942.99	Аналитический метод	0.10	Закрепление отсутствует
1262	675570.94	2193943.21	Аналитический метод	0.10	Закрепление отсутствует
1263	675565.55	2193957.40	Аналитический метод	0.10	Закрепление отсутствует
1264	675560.80	2193969.23	Аналитический метод	0.10	Закрепление отсутствует
1265	675560.65	2193969.59	Аналитический метод	0.10	Закрепление отсутствует
1266	675555.10	2193981.97	Аналитический метод	0.10	Закрепление отсутствует
1267	675549.38	2193994.54	Аналитический метод	0.10	Закрепление отсутствует
1268	675545.05	2194004.45	Аналитический метод	0.10	Закрепление отсутствует
1269	675541.23	2194012.83	Аналитический метод	0.10	Закрепление отсутствует
1270	675540.39	2194015.02	Аналитический метод	0.10	Закрепление отсутствует
1271	675538.39	2194020.13	Аналитический метод	0.10	Закрепление отсутствует
1272	675536.74	2194024.48	Аналитический метод	0.10	Закрепление отсутствует

2. Сведения о характерных точках границ объекта					
Обозначение характерных точек границ	Координаты, м		Метод определения координат характерной точки	Средняя квадратическая погрешность положения характерной точки (M _t), м	Описание обозначения точки на местности (при наличии)
	X	Y			
1	2	3	4	5	6
1273	675536.05	2194025.93	Аналитический метод	0.10	Закрепление отсутствует
1274	675535.63	2194026.65	Аналитический метод	0.10	Закрепление отсутствует
1275	675535.28	2194027.46	Аналитический метод	0.10	Закрепление отсутствует
1276	675535.02	2194028.00	Аналитический метод	0.10	Закрепление отсутствует
1277	675531.75	2194034.41	Аналитический метод	0.10	Закрепление отсутствует
1278	675530.47	2194036.94	Аналитический метод	0.10	Закрепление отсутствует
1279	675530.27	2194037.31	Аналитический метод	0.10	Закрепление отсутствует
1280	675529.82	2194038.10	Аналитический метод	0.10	Закрепление отсутствует
1281	675527.30	2194043.80	Аналитический метод	0.10	Закрепление отсутствует
1282	675516.87	2194067.89	Аналитический метод	0.10	Закрепление отсутствует
1283	675507.43	2194089.99	Аналитический метод	0.10	Закрепление отсутствует
1284	675493.48	2194083.93	Аналитический метод	0.10	Закрепление отсутствует
1285	675489.98	2194091.47	Аналитический метод	0.10	Закрепление отсутствует
1286	675432.66	2194215.15	Аналитический метод	0.10	Закрепление отсутствует
1287	675432.20	2194220.23	Аналитический метод	0.10	Закрепление отсутствует
1288	675432.04	2194227.22	Аналитический метод	0.10	Закрепление отсутствует
1289	675456.22	2194354.33	Аналитический метод	0.10	Закрепление отсутствует
1290	675456.32	2194354.87	Аналитический метод	0.10	Закрепление отсутствует
1291	675459.32	2194372.80	Аналитический метод	0.10	Закрепление отсутствует
1292	675459.43	2194373.13	Аналитический метод	0.10	Закрепление отсутствует
1293	675521.51	2194588.87	Аналитический метод	0.10	Закрепление отсутствует
1294	675521.60	2194589.21	Аналитический метод	0.10	Закрепление отсутствует
1295	675820.56	2195687.13	Аналитический метод	0.10	Закрепление отсутствует
1296	675899.09	2195965.90	Аналитический метод	0.10	Закрепление отсутствует
1297	676044.39	2196166.94	Аналитический метод	0.10	Закрепление отсутствует

2. Сведения о характерных точках границ объекта					
Обозначение характерных точек границ	Координаты, м		Метод определения координат характерной точки	Средняя квадратическая погрешность положения характерной точки (Mt), м	Описание обозначения точки на местности (при наличии)
	X	Y			
1	2	3	4	5	6
1298	676756.40	2197025.84	Аналитический метод	0.10	Закрепление отсутствует
1299	676756.72	2197026.25	Аналитический метод	0.10	Закрепление отсутствует
1300	677798.99	2198337.91	Аналитический метод	0.10	Закрепление отсутствует
1301	678132.83	2198739.49	Аналитический метод	0.10	Закрепление отсутствует
1302	678133.53	2198740.36	Аналитический метод	0.10	Закрепление отсутствует
1303	678246.53	2198889.35	Аналитический метод	0.10	Закрепление отсутствует
1304	678336.06	2199007.38	Аналитический метод	0.10	Закрепление отсутствует
1305	678389.46	2199075.33	Аналитический метод	0.10	Закрепление отсутствует
1306	678410.57	2199112.54	Аналитический метод	0.10	Закрепление отсутствует
1307	678425.05	2199138.19	Аналитический метод	0.10	Закрепление отсутствует
1308	678425.64	2199139.30	Аналитический метод	0.10	Закрепление отсутствует
1309	678451.11	2199190.24	Аналитический метод	0.10	Закрепление отсутствует
1310	678452.29	2199193.01	Аналитический метод	0.10	Закрепление отсутствует
1311	678479.85	2199270.19	Аналитический метод	0.10	Закрепление отсутствует
1312	678480.69	2199273.06	Аналитический метод	0.10	Закрепление отсутствует
1313	678547.69	2199568.01	Аналитический метод	0.10	Закрепление отсутствует
1314	678547.89	2199568.98	Аналитический метод	0.10	Закрепление отсутствует
1315	678658.96	2200165.97	Аналитический метод	0.10	Закрепление отсутствует
1316	678659.29	2200168.38	Аналитический метод	0.10	Закрепление отсутствует
1317	678664.36	2200227.05	Аналитический метод	0.10	Закрепление отсутствует
1318	678693.37	2200426.13	Аналитический метод	0.10	Закрепление отсутствует
1319	678736.63	2200662.04	Аналитический метод	0.10	Закрепление отсутствует
1320	678789.00	2200958.23	Аналитический метод	0.10	Закрепление отсутствует
1321	678789.13	2200959.07	Аналитический метод	0.10	Закрепление отсутствует
1322	678799.97	2201035.46	Аналитический метод	0.10	Закрепление отсутствует

2. Сведения о характерных точках границ объекта					
Обозначение характерных точек границ	Координаты, м		Метод определения координат характерной точки	Средняя квадратическая погрешность положения характерной точки (Mt), м	Описание обозначения точки на местности (при наличии)
	X	Y			
1	2	3	4	5	6
1323	678810.36	2201095.16	Аналитический метод	0.10	Закрепление отсутствует
1324	678924.52	2201711.19	Аналитический метод	0.10	Закрепление отсутствует
1325	678924.86	2201713.72	Аналитический метод	0.10	Закрепление отсутствует
1326	678932.86	2201811.84	Аналитический метод	0.10	Закрепление отсутствует
1327	678953.35	2201873.85	Аналитический метод	0.10	Закрепление отсутствует
1328	679023.21	2202056.14	Аналитический метод	0.10	Закрепление отсутствует
1329	679023.89	2202058.18	Аналитический метод	0.10	Закрепление отсутствует
1330	679087.31	2202278.50	Аналитический метод	0.10	Закрепление отсутствует
1331	679583.22	2203913.44	Аналитический метод	0.10	Закрепление отсутствует
1332	679731.15	2204353.21	Аналитический метод	0.10	Закрепление отсутствует
1333	680006.77	2205164.80	Аналитический метод	0.10	Закрепление отсутствует
1334	680007.24	2205166.35	Аналитический метод	0.10	Закрепление отсутствует
1335	680129.50	2205621.45	Аналитический метод	0.10	Закрепление отсутствует
1336	680129.75	2205622.45	Аналитический метод	0.10	Закрепление отсутствует
1337	680137.70	2205657.76	Аналитический метод	0.10	Закрепление отсутствует
1338	680154.70	2205734.54	Аналитический метод	0.10	Закрепление отсутствует
1339	680268.92	2206183.80	Аналитический метод	0.10	Закрепление отсутствует
1340	680269.33	2206185.73	Аналитический метод	0.10	Закрепление отсутствует
1341	680366.38	2206750.51	Аналитический метод	0.10	Закрепление отсутствует
1342	680410.44	2206967.64	Аналитический метод	0.10	Закрепление отсутствует
1343	680410.64	2206968.75	Аналитический метод	0.10	Закрепление отсутствует
1344	680431.23	2207100.43	Аналитический метод	0.10	Закрепление отсутствует
1345	680450.17	2207180.61	Аналитический метод	0.10	Закрепление отсутствует
1346	680569.20	2207529.41	Аналитический метод	0.10	Закрепление отсутствует
1347	680747.77	2208057.49	Аналитический метод	0.10	Закрепление отсутствует

2. Сведения о характерных точках границ объекта					
Обозначение характерных точек границ	Координаты, м		Метод определения координат характерной точки	Средняя квадратическая погрешность положения характерной точки (Mt), м	Описание обозначения точки на местности (при наличии)
	X	Y			
1	2	3	4	5	6
1348	680748.12	2208058.61	Аналитический метод	0.10	Закрепление отсутствует
1349	680824.60	2208325.16	Аналитический метод	0.10	Закрепление отсутствует
1350	680824.83	2208326.00	Аналитический метод	0.10	Закрепление отсутствует
1351	680957.34	2208856.97	Аналитический метод	0.10	Закрепление отсутствует
1352	680957.53	2208857.82	Аналитический метод	0.10	Закрепление отсутствует
1353	681009.07	2209100.38	Аналитический метод	0.10	Закрепление отсутствует
1354	681009.48	2209102.98	Аналитический метод	0.10	Закрепление отсутствует
1355	681011.45	2209121.78	Аналитический метод	0.10	Закрепление отсутствует
1356	681014.58	2209135.42	Аналитический метод	0.10	Закрепление отсутствует
1357	681014.88	2209136.92	Аналитический метод	0.10	Закрепление отсутствует
1358	681020.06	2209168.05	Аналитический метод	0.10	Закрепление отсутствует
1359	681020.40	2209172.22	Аналитический метод	0.10	Закрепление отсутствует
1360	681020.31	2209204.03	Аналитический метод	0.10	Закрепление отсутствует
1361	681020.71	2209249.92	Аналитический метод	0.10	Закрепление отсутствует
1362	681020.71	2209250.14	Аналитический метод	0.10	Закрепление отсутствует
1363	681020.68	2209251.31	Аналитический метод	0.10	Закрепление отсутствует
1364	680967.07	2210398.37	Аналитический метод	0.10	Закрепление отсутствует
1365	680954.10	2210641.78	Аналитический метод	0.10	Закрепление отсутствует
1366	680954.08	2210642.14	Аналитический метод	0.10	Закрепление отсутствует
1367	680911.02	2211279.37	Аналитический метод	0.10	Закрепление отсутствует
1368	680878.37	2211823.62	Аналитический метод	0.10	Закрепление отсутствует
1369	680857.04	2212166.79	Аналитический метод	0.10	Закрепление отсутствует
1370	680855.76	2212193.65	Аналитический метод	0.10	Закрепление отсутствует
1371	680855.57	2212202.61	Аналитический метод	0.10	Закрепление отсутствует
1372	680854.37	2212253.46	Аналитический метод	0.10	Закрепление отсутствует

2. Сведения о характерных точках границ объекта					
Обозначение характерных точек границ	Координаты, м		Метод определения координат характерной точки	Средняя квадратическая погрешность положения характерной точки (Mt), м	Описание обозначения точки на местности (при наличии)
	X	Y			
1	2	3	4	5	6
1373	680859.10	2213233.10	Аналитический метод	0.10	Закрепление отсутствует
1374	680859.10	2213233.22	Аналитический метод	0.10	Закрепление отсутствует
1375	680859.10	2213233.39	Аналитический метод	0.10	Закрепление отсутствует
1376	680857.05	2213534.22	Аналитический метод	0.10	Закрепление отсутствует
1377	680873.62	2213612.64	Аналитический метод	0.10	Закрепление отсутствует
1378	680873.70	2213613.05	Аналитический метод	0.10	Закрепление отсутствует
1379	680883.04	2213661.19	Аналитический метод	0.10	Закрепление отсутствует
1380	680967.72	2214110.80	Аналитический метод	0.10	Закрепление отсутствует
1381	681076.06	2214675.05	Аналитический метод	0.10	Закрепление отсутствует
1382	681081.03	2214699.02	Аналитический метод	0.10	Закрепление отсутствует
1383	681081.48	2214702.21	Аналитический метод	0.10	Закрепление отсутствует
1384	681083.61	2214730.26	Аналитический метод	0.10	Закрепление отсутствует
1385	681083.64	2214730.67	Аналитический метод	0.10	Закрепление отсутствует
1386	681085.24	2214757.75	Аналитический метод	0.10	Закрепление отсутствует
1387	681098.69	2214992.59	Аналитический метод	0.10	Закрепление отсутствует
1388	681252.13	2216988.39	Аналитический метод	0.10	Закрепление отсутствует
1389	681252.19	2216989.53	Аналитический метод	0.10	Закрепление отсутствует
1390	681262.75	2217327.61	Аналитический метод	0.10	Закрепление отсутствует
1	681262.76	2217328.39	Аналитический метод	0.10	Закрепление отсутствует
1391	681089.62	2241622.19	Аналитический метод	0.10	Закрепление отсутствует
1392	681089.18	2241627.92	Аналитический метод	0.10	Закрепление отсутствует
1393	681086.61	2241635.47	Аналитический метод	0.10	Закрепление отсутствует
1394	681078.67	2241655.37	Аналитический метод	0.10	Закрепление отсутствует
1395	681060.68	2241686.29	Аналитический метод	0.10	Закрепление отсутствует
1396	681048.53	2241703.83	Аналитический метод	0.10	Закрепление отсутствует

2. Сведения о характерных точках границ объекта					
Обозначение характерных точек границ	Координаты, м		Метод определения координат характерной точки	Средняя квадратическая погрешность положения характерной точки (Mt), м	Описание обозначения точки на местности (при наличии)
	X	Y			
1	2	3	4	5	6
1397	681028.10	2241731.95	Аналитический метод	0.10	Закрепление отсутствует
1398	681004.76	2241758.14	Аналитический метод	0.10	Закрепление отсутствует
1399	681004.60	2241758.33	Аналитический метод	0.10	Закрепление отсутствует
1400	680985.88	2241779.77	Аналитический метод	0.10	Закрепление отсутствует
1401	680962.14	2241799.85	Аналитический метод	0.10	Закрепление отсутствует
1402	680953.55	2241805.23	Аналитический метод	0.10	Закрепление отсутствует
1403	680860.95	2241849.40	Аналитический метод	0.10	Закрепление отсутствует
1404	680871.94	2241839.25	Аналитический метод	0.10	Закрепление отсутствует
1405	680872.28	2241838.93	Аналитический метод	0.10	Закрепление отсутствует
1406	680874.19	2241837.09	Аналитический метод	0.10	Закрепление отсутствует
1407	680887.39	2241824.46	Аналитический метод	0.10	Закрепление отсутствует
1408	680887.57	2241824.29	Аналитический метод	0.10	Закрепление отсутствует
1409	680892.81	2241819.17	Аналитический метод	0.10	Закрепление отсутствует
1410	680893.77	2241818.28	Аналитический метод	0.10	Закрепление отсутствует
1411	680894.53	2241817.56	Аналитический метод	0.10	Закрепление отсутствует
1412	680898.14	2241813.95	Аналитический метод	0.10	Закрепление отсутствует
1413	680900.27	2241811.52	Аналитический метод	0.10	Закрепление отсутствует
1414	680908.17	2241801.25	Аналитический метод	0.10	Закрепление отсутствует
1415	680909.15	2241800.03	Аналитический метод	0.10	Закрепление отсутствует
1416	680909.93	2241799.00	Аналитический метод	0.10	Закрепление отсутствует
1417	680911.07	2241797.42	Аналитический метод	0.10	Закрепление отсутствует
1418	680916.28	2241790.17	Аналитический метод	0.10	Закрепление отсутствует
1419	680917.63	2241788.08	Аналитический метод	0.10	Закрепление отсутствует
1420	680917.80	2241787.78	Аналитический метод	0.10	Закрепление отсутствует
1421	680925.09	2241774.74	Аналитический метод	0.10	Закрепление отсутствует

2. Сведения о характерных точках границ объекта					
Обозначение характерных точек границ	Координаты, м		Метод определения координат характерной точки	Средняя квадратическая погрешность положения характерной точки (Mt), м	Описание обозначения точки на местности (при наличии)
	X	Y			
1	2	3	4	5	6
1422	680933.49	2241759.78	Аналитический метод	0.10	Закрепление отсутствует
1423	680939.30	2241749.51	Аналитический метод	0.10	Закрепление отсутствует
1424	680939.52	2241749.10	Аналитический метод	0.10	Закрепление отсутствует
1425	680943.61	2241741.54	Аналитический метод	0.10	Закрепление отсутствует
1426	680952.38	2241725.41	Аналитический метод	0.10	Закрепление отсутствует
1427	680961.10	2241709.27	Аналитический метод	0.10	Закрепление отсутствует
1428	680968.49	2241695.56	Аналитический метод	0.10	Закрепление отсутствует
1429	680976.11	2241681.54	Аналитический метод	0.10	Закрепление отсутствует
1430	680984.01	2241666.79	Аналитический метод	0.10	Закрепление отсутствует
1431	680991.94	2241652.30	Аналитический метод	0.10	Закрепление отсутствует
1432	680999.02	2241639.30	Аналитический метод	0.10	Закрепление отсутствует
1433	681006.96	2241624.74	Аналитический метод	0.10	Закрепление отсутствует
1434	681015.01	2241610.22	Аналитический метод	0.10	Закрепление отсутствует
1435	681023.02	2241595.63	Аналитический метод	0.10	Закрепление отсутствует
1436	681030.94	2241582.01	Аналитический метод	0.10	Закрепление отсутствует
1437	681037.95	2241570.48	Аналитический метод	0.10	Закрепление отсутствует
1438	681041.07	2241565.78	Аналитический метод	0.10	Закрепление отсутствует
1439	681045.63	2241559.61	Аналитический метод	0.10	Закрепление отсутствует
1440	681046.69	2241558.83	Аналитический метод	0.10	Закрепление отсутствует
1441	681047.32	2241558.41	Аналитический метод	0.10	Закрепление отсутствует
1442	681047.82	2241558.07	Аналитический метод	0.10	Закрепление отсутствует
1443	681054.45	2241553.41	Аналитический метод	0.10	Закрепление отсутствует
1444	681061.18	2241548.71	Аналитический метод	0.10	Закрепление отсутствует
1445	681065.34	2241545.75	Аналитический метод	0.10	Закрепление отсутствует
1446	681074.58	2241539.35	Аналитический метод	0.10	Закрепление отсутствует

2. Сведения о характерных точках границ объекта					
Обозначение характерных точек границ	Координаты, м		Метод определения координат характерной точки	Средняя квадратическая погрешность положения характерной точки (Mt), м	Описание обозначения точки на местности (при наличии)
	X	Y			
1	2	3	4	5	6
1447	681077.98	2241537.09	Аналитический метод	0.10	Закрепление отсутствует
1448	681078.28	2241536.89	Аналитический метод	0.10	Закрепление отсутствует
1449	681083.33	2241533.43	Аналитический метод	0.10	Закрепление отсутствует
1450	681084.37	2241547.18	Аналитический метод	0.10	Закрепление отсутствует
1451	681086.41	2241580.14	Аналитический метод	0.10	Закрепление отсутствует
1452	681086.43	2241580.50	Аналитический метод	0.10	Закрепление отсутствует
1391	681089.62	2241622.19	Аналитический метод	0.10	Закрепление отсутствует
1453	675589.76	2193604.08	Аналитический метод	0.10	Закрепление отсутствует
1454	675588.85	2193657.59	Аналитический метод	0.10	Закрепление отсутствует
1455	675586.61	2193628.52	Аналитический метод	0.10	Закрепление отсутствует
1456	675585.08	2193603.83	Аналитический метод	0.10	Закрепление отсутствует
1457	675583.92	2193582.37	Аналитический метод	0.10	Закрепление отсутствует
1458	675583.45	2193573.89	Аналитический метод	0.10	Закрепление отсутствует
1459	675582.29	2193552.83	Аналитический метод	0.10	Закрепление отсутствует
1460	675581.24	2193531.41	Аналитический метод	0.10	Закрепление отсутствует
1461	675580.40	2193510.77	Аналитический метод	0.10	Закрепление отсутствует
1462	675579.05	2193483.36	Аналитический метод	0.10	Закрепление отсутствует
1463	675577.51	2193453.91	Аналитический метод	0.10	Закрепление отсутствует
1464	675576.20	2193424.83	Аналитический метод	0.10	Закрепление отсутствует
1465	675575.68	2193409.02	Аналитический метод	0.10	Закрепление отсутствует
1466	675575.48	2193403.41	Аналитический метод	0.10	Закрепление отсутствует
1467	675575.32	2193398.55	Аналитический метод	0.10	Закрепление отсутствует
1453	675589.76	2193604.08	Аналитический метод	0.10	Закрепление отсутствует
1468	680434.88	2242610.61	Аналитический метод	0.10	Закрепление отсутствует
1469	680433.57	2242638.82	Аналитический метод	0.10	Закрепление отсутствует

2. Сведения о характерных точках границ объекта					
Обозначение характерных точек границ	Координаты, м		Метод определения координат характерной точки	Средняя квадратическая погрешность положения характерной точки (Mt), м	Описание обозначения точки на местности (при наличии)
	X	Y			
1	2	3	4	5	6
1470	680432.48	2242662.28	Аналитический метод	0.10	Закрепление отсутствует
1471	680432.31	2242661.03	Аналитический метод	0.10	Закрепление отсутствует
1472	680430.65	2242649.65	Аналитический метод	0.10	Закрепление отсутствует
1473	680429.15	2242639.91	Аналитический метод	0.10	Закрепление отсутствует
1474	680429.03	2242629.62	Аналитический метод	0.10	Закрепление отсутствует
1475	680429.82	2242623.36	Аналитический метод	0.10	Закрепление отсутствует
1476	680431.48	2242617.41	Аналитический метод	0.10	Закрепление отсутствует
1468	680434.88	2242610.61	Аналитический метод	0.10	Закрепление отсутствует
1477	680463.40	2242057.55	Аналитический метод	0.10	Закрепление отсутствует
1478	680461.20	2242100.36	Аналитический метод	0.10	Закрепление отсутствует
1479	680461.18	2242099.65	Аналитический метод	0.10	Закрепление отсутствует
1480	680460.86	2242082.94	Аналитический метод	0.10	Закрепление отсутствует
1481	680460.88	2242081.47	Аналитический метод	0.10	Закрепление отсутствует
1482	680460.88	2242081.20	Аналитический метод	0.10	Закрепление отсутствует
1483	680460.87	2242080.35	Аналитический метод	0.10	Закрепление отсутствует
1484	680460.63	2242073.29	Аналитический метод	0.10	Закрепление отсутствует
1485	680460.60	2242072.75	Аналитический метод	0.10	Закрепление отсутствует
1486	680460.06	2242063.05	Аналитический метод	0.10	Закрепление отсутствует
1487	680459.96	2242062.71	Аналитический метод	0.10	Закрепление отсутствует
1488	680459.93	2242061.96	Аналитический метод	0.10	Закрепление отсутствует
1489	680459.86	2242060.97	Аналитический метод	0.10	Закрепление отсутствует
1490	680462.75	2242058.19	Аналитический метод	0.10	Закрепление отсутствует
1491	680462.97	2242057.97	Аналитический метод	0.10	Закрепление отсутствует
1477	680463.40	2242057.55	Аналитический метод	0.10	Закрепление отсутствует
1492	687872.36	2306397.49	Аналитический метод	0.10	Закрепление отсутствует

2. Сведения о характерных точках границ объекта					
Обозначение характерных точек границ	Координаты, м		Метод определения координат характерной точки	Средняя квадратическая погрешность положения характерной точки (Mt), м	Описание обозначения точки на местности (при наличии)
	X	Y			
1	2	3	4	5	6
1493	687915.30	2306323.87	Аналитический метод	0.10	Закрепление отсутствует
1494	687912.56	2306297.21	Аналитический метод	0.10	Закрепление отсутствует
1495	687912.44	2306294.74	Аналитический метод	0.10	Закрепление отсутствует
1496	687899.96	2306168.84	Аналитический метод	0.10	Закрепление отсутствует
1497	687899.57	2306160.47	Аналитический метод	0.10	Закрепление отсутствует
1498	687900.07	2306152.12	Аналитический метод	0.10	Закрепление отсутствует
1499	687953.94	2305667.55	Аналитический метод	0.10	Закрепление отсутствует
1500	687954.08	2305665.62	Аналитический метод	0.10	Закрепление отсутствует
1501	687954.63	2305649.03	Аналитический метод	0.10	Закрепление отсутствует
1502	687954.64	2305648.20	Аналитический метод	0.10	Закрепление отсутствует
1503	687954.44	2305645.07	Аналитический метод	0.10	Закрепление отсутствует
1504	687952.36	2305628.61	Аналитический метод	0.10	Закрепление отсутствует
1505	687952.04	2305626.69	Аналитический метод	0.10	Закрепление отсутствует
1506	687938.16	2305559.40	Аналитический метод	0.10	Закрепление отсутствует
1507	687936.48	2305546.45	Аналитический метод	0.10	Закрепление отсутствует
1508	687936.72	2305533.43	Аналитический метод	0.10	Закрепление отсутствует
1509	687938.30	2305516.40	Аналитический метод	0.10	Закрепление отсутствует
1510	687943.22	2305473.79	Аналитический метод	0.10	Закрепление отсутствует
1511	687943.23	2305473.77	Аналитический метод	0.10	Закрепление отсутствует
1512	687966.47	2305271.58	Аналитический метод	0.10	Закрепление отсутствует
1513	687966.50	2305271.30	Аналитический метод	0.10	Закрепление отсутствует
1514	687993.26	2305012.53	Аналитический метод	0.10	Закрепление отсутствует
1515	688013.31	2304826.01	Аналитический метод	0.10	Закрепление отсутствует
1516	688013.32	2304825.90	Аналитический метод	0.10	Закрепление отсутствует
1517	688023.45	2304727.30	Аналитический метод	0.10	Закрепление отсутствует

2. Сведения о характерных точках границ объекта					
Обозначение характерных точек границ	Координаты, м		Метод определения координат характерной точки	Средняя квадратическая погрешность положения характерной точки (M _t), м	Описание обозначения точки на местности (при наличии)
	X	Y			
1	2	3	4	5	6
1518	688054.54	2304444.16	Аналитический метод	0.10	Закрепление отсутствует
1519	688084.10	2304191.76	Аналитический метод	0.10	Закрепление отсутствует
1520	688113.26	2303971.57	Аналитический метод	0.10	Закрепление отсутствует
1521	688125.19	2303882.90	Аналитический метод	0.10	Закрепление отсутствует
1522	688125.38	2303880.77	Аналитический метод	0.10	Закрепление отсутствует
1523	688126.60	2303855.29	Аналитический метод	0.10	Закрепление отсутствует
1524	688126.63	2303854.09	Аналитический метод	0.10	Закрепление отсутствует
1525	688126.61	2303853.10	Аналитический метод	0.10	Закрепление отсутствует
1526	688125.70	2303830.25	Аналитический метод	0.10	Закрепление отсутствует
1527	688125.51	2303828.02	Аналитический метод	0.10	Закрепление отсутствует
1528	688120.53	2303789.66	Аналитический метод	0.10	Закрепление отсутствует
1529	688114.83	2303731.05	Аналитический метод	0.10	Закрепление отсутствует
1530	688114.15	2303727.20	Аналитический метод	0.10	Закрепление отсутствует
1531	688051.19	2303484.33	Аналитический метод	0.10	Закрепление отсутствует
1532	688010.11	2303257.85	Аналитический метод	0.10	Закрепление отсутствует
1533	688009.82	2303256.46	Аналитический метод	0.10	Закрепление отсутствует
1534	687961.03	2303053.67	Аналитический метод	0.10	Закрепление отсутствует
1535	687921.69	2302856.46	Аналитический метод	0.10	Закрепление отсутствует
1536	687894.18	2302678.86	Аналитический метод	0.10	Закрепление отсутствует
1537	687893.66	2302676.38	Аналитический метод	0.10	Закрепление отсутствует
1538	687858.13	2302540.24	Аналитический метод	0.10	Закрепление отсутствует
1539	687835.91	2302433.73	Аналитический метод	0.10	Закрепление отсутствует
1540	687835.89	2302433.60	Аналитический метод	0.10	Закрепление отсутствует
1541	687818.15	2302350.73	Аналитический метод	0.10	Закрепление отсутствует
1542	687804.12	2302284.73	Аналитический метод	0.10	Закрепление отсутствует

2. Сведения о характерных точках границ объекта					
Обозначение характерных точек границ	Координаты, м		Метод определения координат характерной точки	Средняя квадратическая погрешность положения характерной точки (M _t), м	Описание обозначения точки на местности (при наличии)
	X	Y			
1	2	3	4	5	6
1543	687797.63	2302243.95	Аналитический метод	0.10	Закрепление отсутствует
1544	687797.32	2302242.37	Аналитический метод	0.10	Закрепление отсутствует
1545	687780.37	2302167.36	Аналитический метод	0.10	Закрепление отсутствует
1546	687768.65	2302103.26	Аналитический метод	0.10	Закрепление отсутствует
1547	687755.95	2302031.22	Аналитический метод	0.10	Закрепление отсутствует
1548	687755.94	2302031.17	Аналитический метод	0.10	Закрепление отсутствует
1549	687741.87	2301952.28	Аналитический метод	0.10	Закрепление отсутствует
1550	687741.85	2301952.17	Аналитический метод	0.10	Закрепление отсутствует
1551	687726.24	2301866.87	Аналитический метод	0.10	Закрепление отсутствует
1552	687726.20	2301866.65	Аналитический метод	0.10	Закрепление отсутствует
1553	687708.66	2301775.46	Аналитический метод	0.10	Закрепление отсутствует
1554	687708.60	2301775.14	Аналитический метод	0.10	Закрепление отсутствует
1555	687688.76	2301678.69	Аналитический метод	0.10	Закрепление отсутствует
1556	687688.68	2301678.33	Аналитический метод	0.10	Закрепление отсутствует
1557	687666.39	2301577.48	Аналитический метод	0.10	Закрепление отсутствует
1558	687666.35	2301577.30	Аналитический метод	0.10	Закрепление отсутствует
1559	687642.93	2301475.10	Аналитический метод	0.10	Закрепление отсутствует
1560	687642.91	2301475.04	Аналитический метод	0.10	Закрепление отсутствует
1561	687619.75	2301375.07	Аналитический метод	0.10	Закрепление отсутствует
1562	687598.28	2301280.92	Аналитический метод	0.10	Закрепление отсутствует
1563	687580.05	2301196.44	Аналитический метод	0.10	Закрепление отсутствует
1564	687571.12	2301142.00	Аналитический метод	0.10	Закрепление отсутствует
1565	687570.90	2301140.81	Аналитический метод	0.10	Закрепление отсутствует
1566	687569.05	2301132.20	Аналитический метод	0.10	Закрепление отсутствует
1567	687568.60	2301128.15	Аналитический метод	0.10	Закрепление отсутствует

2. Сведения о характерных точках границ объекта					
Обозначение характерных точек границ	Координаты, м		Метод определения координат характерной точки	Средняя квадратическая погрешность положения характерной точки (M _t), м	Описание обозначения точки на местности (при наличии)
	X	Y			
1	2	3	4	5	6
1568	687568.45	2301123.33	Аналитический метод	0.10	Закрепление отсутствует
1569	687575.36	2300935.64	Аналитический метод	0.10	Закрепление отсутствует
1570	687591.33	2300794.92	Аналитический метод	0.10	Закрепление отсутствует
1571	687591.84	2300791.32	Аналитический метод	0.10	Закрепление отсутствует
1572	687592.08	2300787.85	Аналитический метод	0.10	Закрепление отсутствует
1573	687591.99	2300785.79	Аналитический метод	0.10	Закрепление отсутствует
1574	687591.55	2300780.48	Аналитический метод	0.10	Закрепление отсутствует
1575	687590.53	2300775.18	Аналитический метод	0.10	Закрепление отсутствует
1576	687589.19	2300770.83	Аналитический метод	0.10	Закрепление отсутствует
1577	687588.09	2300767.91	Аналитический метод	0.10	Закрепление отсутствует
1578	687585.20	2300761.50	Аналитический метод	0.10	Закрепление отсутствует
1579	687584.06	2300759.28	Аналитический метод	0.10	Закрепление отсутствует
1580	687582.22	2300756.53	Аналитический метод	0.10	Закрепление отсутствует
1581	687577.10	2300749.88	Аналитический метод	0.10	Закрепление отсутствует
1582	687574.66	2300747.15	Аналитический метод	0.10	Закрепление отсутствует
1583	687565.53	2300738.33	Аналитический метод	0.10	Закрепление отсутствует
1584	687565.24	2300738.05	Аналитический метод	0.10	Закрепление отсутствует
1585	687556.60	2300729.97	Аналитический метод	0.10	Закрепление отсутствует
1586	687548.38	2300721.97	Аналитический метод	0.10	Закрепление отсутствует
1587	687540.02	2300712.90	Аналитический метод	0.10	Закрепление отсутствует
1588	687527.31	2300698.41	Аналитический метод	0.10	Закрепление отсутствует
1589	687526.79	2300697.84	Аналитический метод	0.10	Закрепление отсутствует
1590	687503.07	2300672.44	Аналитический метод	0.10	Закрепление отсутствует
1591	687503.03	2300672.39	Аналитический метод	0.10	Закрепление отсутствует
1592	687491.89	2300660.53	Аналитический метод	0.10	Закрепление отсутствует

2. Сведения о характерных точках границ объекта					
Обозначение характерных точек границ	Координаты, м		Метод определения координат характерной точки	Средняя квадратическая погрешность положения характерной точки (Mt), м	Описание обозначения точки на местности (при наличии)
	X	Y			
1	2	3	4	5	6
1593	687479.97	2300646.81	Аналитический метод	0.10	Закрепление отсутствует
1594	687465.63	2300630.28	Аналитический метод	0.10	Закрепление отсутствует
1595	687449.75	2300611.82	Аналитический метод	0.10	Закрепление отсутствует
1596	687449.66	2300611.72	Аналитический метод	0.10	Закрепление отсутствует
1597	687432.56	2300592.07	Аналитический метод	0.10	Закрепление отсутствует
1598	687415.01	2300571.69	Аналитический метод	0.10	Закрепление отсутствует
1599	687414.79	2300571.43	Аналитический метод	0.10	Закрепление отсутствует
1600	687290.09	2300430.63	Аналитический метод	0.10	Закрепление отсутствует
1601	687290.08	2300430.63	Аналитический метод	0.10	Закрепление отсутствует
1602	687169.29	2300294.28	Аналитический метод	0.10	Закрепление отсутствует
1603	687056.97	2300167.36	Аналитический метод	0.10	Закрепление отсутствует
1604	686957.52	2300038.34	Аналитический метод	0.10	Закрепление отсутствует
1605	686955.06	2300035.59	Аналитический метод	0.10	Закрепление отсутствует
1606	686925.31	2300006.96	Аналитический метод	0.10	Закрепление отсутствует
1607	686842.21	2299921.13	Аналитический метод	0.10	Закрепление отсутствует
1608	686805.50	2299877.21	Аналитический метод	0.10	Закрепление отсутствует
1609	686805.22	2299876.87	Аналитический метод	0.10	Закрепление отсутствует
1610	686779.39	2299847.05	Аналитический метод	0.10	Закрепление отсутствует
1611	686767.19	2299830.42	Аналитический метод	0.10	Закрепление отсутствует
1612	686741.25	2299791.18	Аналитический метод	0.10	Закрепление отсутствует
1613	686731.22	2299771.66	Аналитический метод	0.10	Закрепление отсутствует
1614	686704.58	2299699.47	Аналитический метод	0.10	Закрепление отсутствует
1615	686702.78	2299695.62	Аналитический метод	0.10	Закрепление отсутствует
1616	686702.13	2299694.56	Аналитический метод	0.10	Закрепление отсутствует
1617	686662.68	2299633.45	Аналитический метод	0.10	Закрепление отсутствует

2. Сведения о характерных точках границ объекта					
Обозначение характерных точек границ	Координаты, м		Метод определения координат характерной точки	Средняя квадратическая погрешность положения характерной точки (Mt), м	Описание обозначения точки на местности (при наличии)
	X	Y			
1	2	3	4	5	6
1618	686647.62	2299597.89	Аналитический метод	0.10	Закрепление отсутствует
1619	686632.49	2299557.00	Аналитический метод	0.10	Закрепление отсутствует
1620	686618.08	2299509.83	Аналитический метод	0.10	Закрепление отсутствует
1621	686608.04	2299469.79	Аналитический метод	0.10	Закрепление отсутствует
1622	686604.03	2299453.95	Аналитический метод	0.10	Закрепление отсутствует
1623	686590.72	2299387.43	Аналитический метод	0.10	Закрепление отсутствует
1624	686579.56	2299308.43	Аналитический метод	0.10	Закрепление отсутствует
1625	686565.29	2299212.20	Аналитический метод	0.10	Закрепление отсутствует
1626	686554.12	2299112.51	Аналитический метод	0.10	Закрепление отсутствует
1627	686487.42	2298944.18	Аналитический метод	0.10	Закрепление отсутствует
1628	686492.16	2298995.62	Аналитический метод	0.10	Закрепление отсутствует
1629	686503.64	2299110.97	Аналитический метод	0.10	Закрепление отсутствует
1630	686515.69	2299218.66	Аналитический метод	0.10	Закрепление отсутствует
1631	686530.10	2299315.77	Аналитический метод	0.10	Закрепление отсутствует
1632	686541.42	2299395.81	Аналитический метод	0.10	Закрепление отсутствует
1633	686555.25	2299464.97	Аналитический метод	0.10	Закрепление отсутствует
1634	686559.54	2299481.95	Аналитический метод	0.10	Закрепление отсутствует
1635	686569.73	2299522.61	Аналитический метод	0.10	Закрепление отсутствует
1636	686570.07	2299523.84	Аналитический метод	0.10	Закрепление отсутствует
1637	686584.88	2299572.31	Аналитический метод	0.10	Закрепление отсутствует
1638	686585.34	2299573.67	Аналитический метод	0.10	Закрепление отсутствует
1639	686600.92	2299615.78	Аналитический метод	0.10	Закрепление отсутствует
1640	686601.35	2299616.86	Аналитический метод	0.10	Закрепление отсутствует
1641	686617.48	2299654.94	Аналитический метод	0.10	Закрепление отсутствует
1642	686618.85	2299657.69	Аналитический метод	0.10	Закрепление отсутствует

2. Сведения о характерных точках границ объекта					
Обозначение характерных точек границ	Координаты, м		Метод определения координат характерной точки	Средняя квадратическая погрешность положения характерной точки (Mt), м	Описание обозначения точки на местности (при наличии)
	X	Y			
1	2	3	4	5	6
1643	686619.50	2299658.75	Аналитический метод	0.10	Закрепление отсутствует
1644	686658.63	2299719.36	Аналитический метод	0.10	Закрепление отсутствует
1645	686684.84	2299790.39	Аналитический метод	0.10	Закрепление отсутствует
1646	686686.06	2299793.17	Аналитический метод	0.10	Закрепление отсутствует
1647	686697.41	2299815.25	Аналитический метод	0.10	Закрепление отсутствует
1648	686697.99	2299816.32	Аналитический метод	0.10	Закрепление отсутствует
1649	686698.78	2299817.60	Аналитический метод	0.10	Закрепление отсутствует
1650	686725.81	2299858.50	Аналитический метод	0.10	Закрепление отсутствует
1651	686726.52	2299859.51	Аналитический метод	0.10	Закрепление отсутствует
1652	686739.68	2299877.44	Аналитический метод	0.10	Закрепление отсутствует
1653	686740.93	2299879.02	Аналитический метод	0.10	Закрепление отсутствует
1654	686767.28	2299909.44	Аналитический метод	0.10	Закрепление отсутствует
1655	686804.43	2299953.89	Аналитический метод	0.10	Закрепление отсутствует
1656	686805.65	2299955.25	Аналитический метод	0.10	Закрепление отсутствует
1657	686889.70	2300042.06	Аналитический метод	0.10	Закрепление отсутствует
1658	686890.32	2300042.68	Аналитический метод	0.10	Закрепление отсутствует
1659	686919.05	2300070.33	Аналитический метод	0.10	Закрепление отсутствует
1660	687017.89	2300198.55	Аналитический метод	0.10	Закрепление отсутствует
1661	687018.97	2300199.86	Аналитический метод	0.10	Закрепление отсутствует
1662	687131.85	2300327.42	Аналитический метод	0.10	Закрепление отсутствует
1663	687131.86	2300327.43	Аналитический метод	0.10	Закрепление отсутствует
1664	687252.66	2300463.79	Аналитический метод	0.10	Закрепление отсутствует
1665	687377.24	2300604.46	Аналитический метод	0.10	Закрепление отсутствует
1666	687394.72	2300624.75	Аналитический метод	0.10	Закрепление отсутствует
1667	687394.80	2300624.84	Аналитический метод	0.10	Закрепление отсутствует

2. Сведения о характерных точках границ объекта					
Обозначение характерных точек границ	Координаты, м		Метод определения координат характерной точки	Средняя квадратическая погрешность положения характерной точки (Mt), м	Описание обозначения точки на местности (при наличии)
	X	Y			
1	2	3	4	5	6
1668	687411.89	2300644.49	Аналитический метод	0.10	Закрепление отсутствует
1669	687427.76	2300662.93	Аналитический метод	0.10	Закрепление отсутствует
1670	687427.82	2300663.00	Аналитический метод	0.10	Закрепление отсутствует
1671	687442.20	2300679.58	Аналитический метод	0.10	Закрепление отсутствует
1672	687442.22	2300679.60	Аналитический метод	0.10	Закрепление отсутствует
1673	687454.47	2300693.69	Аналитический метод	0.10	Закрепление отсутствует
1674	687455.11	2300694.40	Аналитический метод	0.10	Закрепление отсутствует
1675	687466.55	2300706.59	Аналитический метод	0.10	Закрепление отсутствует
1676	687489.98	2300731.68	Аналитический метод	0.10	Закрепление отсутствует
1677	687502.64	2300746.10	Аналитический метод	0.10	Закрепление отсутствует
1678	687503.04	2300746.54	Аналитический метод	0.10	Закрепление отсутствует
1679	687512.06	2300756.34	Аналитический метод	0.10	Закрепление отсутствует
1680	687513.02	2300757.33	Аналитический метод	0.10	Закрепление отсутствует
1681	687521.91	2300765.98	Аналитический метод	0.10	Закрепление отсутствует
1682	687522.26	2300766.32	Аналитический метод	0.10	Закрепление отсутствует
1683	687530.94	2300774.43	Аналитический метод	0.10	Закрепление отсутствует
1684	687538.60	2300781.84	Аналитический метод	0.10	Закрепление отсутствует
1685	687540.82	2300784.72	Аналитический метод	0.10	Закрепление отсутствует
1686	687541.87	2300787.04	Аналитический метод	0.10	Закрепление отсутствует
1687	687541.92	2300787.22	Аналитический метод	0.10	Закрепление отсутствует
1688	687541.77	2300788.30	Аналитический метод	0.10	Закрепление отсутствует
1689	687541.69	2300788.95	Аналитический метод	0.10	Закрепление отсутствует
1690	687525.57	2300930.95	Аналитический метод	0.10	Закрепление отсутствует
1691	687525.43	2300932.85	Аналитический метод	0.10	Закрепление отсутствует
1692	687518.45	2301122.36	Аналитический метод	0.10	Закрепление отсутствует

2. Сведения о характерных точках границ объекта					
Обозначение характерных точек границ	Координаты, м		Метод определения координат характерной точки	Средняя квадратическая погрешность положения характерной точки (Mt), м	Описание обозначения точки на местности (при наличии)
	X	Y			
1	2	3	4	5	6
1693	687518.43	2301123.28	Аналитический метод	0.10	Закрепление отсутствует
1694	687518.44	2301124.11	Аналитический метод	0.10	Закрепление отсутствует
1695	687518.66	2301130.76	Аналитический метод	0.10	Закрепление отсутствует
1696	687518.80	2301132.66	Аналитический метод	0.10	Закрепление отсутствует
1697	687519.49	2301138.93	Аналитический метод	0.10	Закрепление отсутствует
1698	687519.89	2301141.44	Аналитический метод	0.10	Закрепление отсутствует
1699	687521.88	2301150.69	Аналитический метод	0.10	Закрепление отсутствует
1700	687530.81	2301205.15	Аналитический метод	0.10	Закрепление отсутствует
1701	687531.04	2301206.37	Аналитический метод	0.10	Закрепление отсутствует
1702	687549.43	2301291.61	Аналитический метод	0.10	Закрепление отсутствует
1703	687549.50	2301291.90	Аналитический метод	0.10	Закрепление отсутствует
1704	687571.02	2301386.23	Аналитический метод	0.10	Закрепление отсутствует
1705	687571.04	2301386.31	Аналитический метод	0.10	Закрепление отсутствует
1706	687594.20	2301486.29	Аналитический метод	0.10	Закрепление отсутствует
1707	687617.59	2301588.37	Аналитический метод	0.10	Закрепление отсутствует
1708	687639.82	2301688.95	Аналитический метод	0.10	Закрепление отсутствует
1709	687659.59	2301785.06	Аналитический метод	0.10	Закрепление отсутствует
1710	687677.08	2301875.98	Аналитический метод	0.10	Закрепление отсутствует
1711	687692.66	2301961.11	Аналитический метод	0.10	Закрепление отсутствует
1712	687706.71	2302039.92	Аналитический метод	0.10	Закрепление отсутствует
1713	687719.42	2302112.02	Аналитический метод	0.10	Закрепление отсутствует
1714	687719.45	2302112.18	Аналитический метод	0.10	Закрепление отсутствует
1715	687731.28	2302176.87	Аналитический метод	0.10	Закрепление отсутствует
1716	687731.49	2302177.88	Аналитический метод	0.10	Закрепление отсутствует
1717	687748.38	2302252.61	Аналитический метод	0.10	Закрепление отсутствует

2. Сведения о характерных точках границ объекта					
Обозначение характерных точек границ	Координаты, м		Метод определения координат характерной точки	Средняя квадратическая погрешность положения характерной точки (Mt), м	Описание обозначения точки на местности (при наличии)
	X	Y			
1	2	3	4	5	6
1718	687754.84	2302293.23	Аналитический метод	0.10	Закрепление отсутствует
1719	687755.08	2302294.50	Аналитический метод	0.10	Закрепление отсутствует
1720	687769.25	2302361.15	Аналитический метод	0.10	Закрепление отсутствует
1721	687769.25	2302361.18	Аналитический метод	0.10	Закрепление отсутствует
1722	687786.98	2302444.00	Аналитический метод	0.10	Закрепление отсутствует
1723	687809.31	2302551.05	Аналитический метод	0.10	Закрепление отсутствует
1724	687809.59	2302552.26	Аналитический метод	0.10	Закрепление отсутствует
1725	687844.96	2302687.77	Аналитический метод	0.10	Закрепление отсутствует
1726	687872.36	2302864.65	Аналитический метод	0.10	Закрепление отсутствует
1727	687872.55	2302865.71	Аналитический метод	0.10	Закрепление отсутствует
1728	687912.09	2303063.93	Аналитический метод	0.10	Закрепление отсутствует
1729	687912.30	2303064.89	Аналитический метод	0.10	Закрепление отсутствует
1730	687961.04	2303267.47	Аналитический метод	0.10	Закрепление отсутствует
1731	688002.16	2303494.17	Аналитический метод	0.10	Закрепление отсутствует
1732	688002.56	2303495.98	Аналитический метод	0.10	Закрепление отсутствует
1733	688065.26	2303737.84	Аналитический метод	0.10	Закрепление отсутствует
1734	688070.81	2303794.90	Аналитический метод	0.10	Закрепление отсутствует
1735	688070.90	2303795.70	Аналитический метод	0.10	Закрепление отсутствует
1736	688075.78	2303833.35	Аналитический метод	0.10	Закрепление отсутствует
1737	688076.61	2303853.99	Аналитический метод	0.10	Закрепление отсутствует
1738	688075.49	2303877.30	Аналитический метод	0.10	Закрепление отсутствует
1739	688063.70	2303964.93	Аналитический метод	0.10	Закрепление отсутствует
1740	688063.70	2303964.98	Аналитический метод	0.10	Закрепление отсутствует
1741	688034.51	2304185.38	Аналитический метод	0.10	Закрепление отсутствует
1742	688034.46	2304185.75	Аналитический метод	0.10	Закрепление отсутствует

2. Сведения о характерных точках границ объекта					
Обозначение характерных точек границ	Координаты, м		Метод определения координат характерной точки	Средняя квадратическая погрешность положения характерной точки (M _t), м	Описание обозначения точки на местности (при наличии)
	X	Y			
1	2	3	4	5	6
1743	688004.87	2304438.43	Аналитический метод	0.10	Закрепление отсутствует
1744	688004.85	2304438.61	Аналитический метод	0.10	Закрепление отсутствует
1745	687973.74	2304721.93	Аналитический метод	0.10	Закрепление отсутствует
1746	687973.72	2304722.10	Аналитический метод	0.10	Закрепление отсутствует
1747	687963.59	2304820.73	Аналитический метод	0.10	Закрепление отсутствует
1748	687943.54	2305007.24	Аналитический метод	0.10	Закрепление отсутствует
1749	687943.53	2305007.34	Аналитический метод	0.10	Закрепление отсутствует
1750	687916.78	2305266.02	Аналитический метод	0.10	Закрепление отсутствует
1751	687893.55	2305468.06	Аналитический метод	0.10	Закрепление отсутствует
1752	687888.60	2305510.94	Аналитический метод	0.10	Закрепление отсутствует
1753	687888.54	2305511.50	Аналитический метод	0.10	Закрепление отсутствует
1754	687886.85	2305529.74	Аналитический метод	0.10	Закрепление отсутствует
1755	687886.74	2305531.59	Аналитический метод	0.10	Закрепление отсутствует
1756	687886.45	2305547.38	Аналитический метод	0.10	Закрепление отсутствует
1757	687886.45	2305547.84	Аналитический метод	0.10	Закрепление отсутствует
1758	687886.66	2305551.06	Аналитический метод	0.10	Закрепление отсутствует
1759	687888.70	2305566.76	Аналитический метод	0.10	Закрепление отсутствует
1760	687889.01	2305568.59	Аналитический метод	0.10	Закрепление отсутствует
1761	687902.88	2305635.84	Аналитический метод	0.10	Закрепление отсутствует
1762	687904.59	2305649.36	Аналитический метод	0.10	Закрепление отсутствует
1763	687904.14	2305662.99	Аналитический метод	0.10	Закрепление отсутствует
1764	687850.30	2306147.24	Аналитический метод	0.10	Закрепление отсутствует
1765	687850.19	2306148.52	Аналитический метод	0.10	Закрепление отсутствует
1766	687849.58	2306158.83	Аналитический метод	0.10	Закрепление отсутствует
1767	687849.54	2306160.31	Аналитический метод	0.10	Закрепление отсутствует

2. Сведения о характерных точках границ объекта

Обозначение характерных точек границ	Координаты, м		Метод определения координат характерной точки	Средняя квадратическая погрешность положения характерной точки (Mt), м	Описание обозначения точки на местности (при наличии)
	X	Y			
1	2	3	4	5	6
1768	687849.57	2306161.47	Аналитический метод	0.10	Закрепление отсутствует
1769	687850.05	2306171.81	Аналитический метод	0.10	Закрепление отсутствует
1770	687850.14	2306173.12	Аналитический метод	0.10	Закрепление отсутствует
1771	687862.68	2306299.68	Аналитический метод	0.10	Закрепление отсутствует
1492	687872.36	2306397.49	Аналитический метод	0.10	Закрепление отсутствует

3. Сведения о характерных точках части (частей) границы объекта

Обозначение характерных точек части границы	Координаты, м		Метод определения координат характерной точки	Средняя квадратическая погрешность положения характерной точки (Mt), м	Описание обозначения точки на местности (при наличии)
	X	Y			
1	2	3	4	5	6
-	-	-	-	-	-

Раздел 3

Сведения о местоположении измененных (уточненных) границ объекта

1. Система координат -

2. Сведения о характерных точках границ объекта

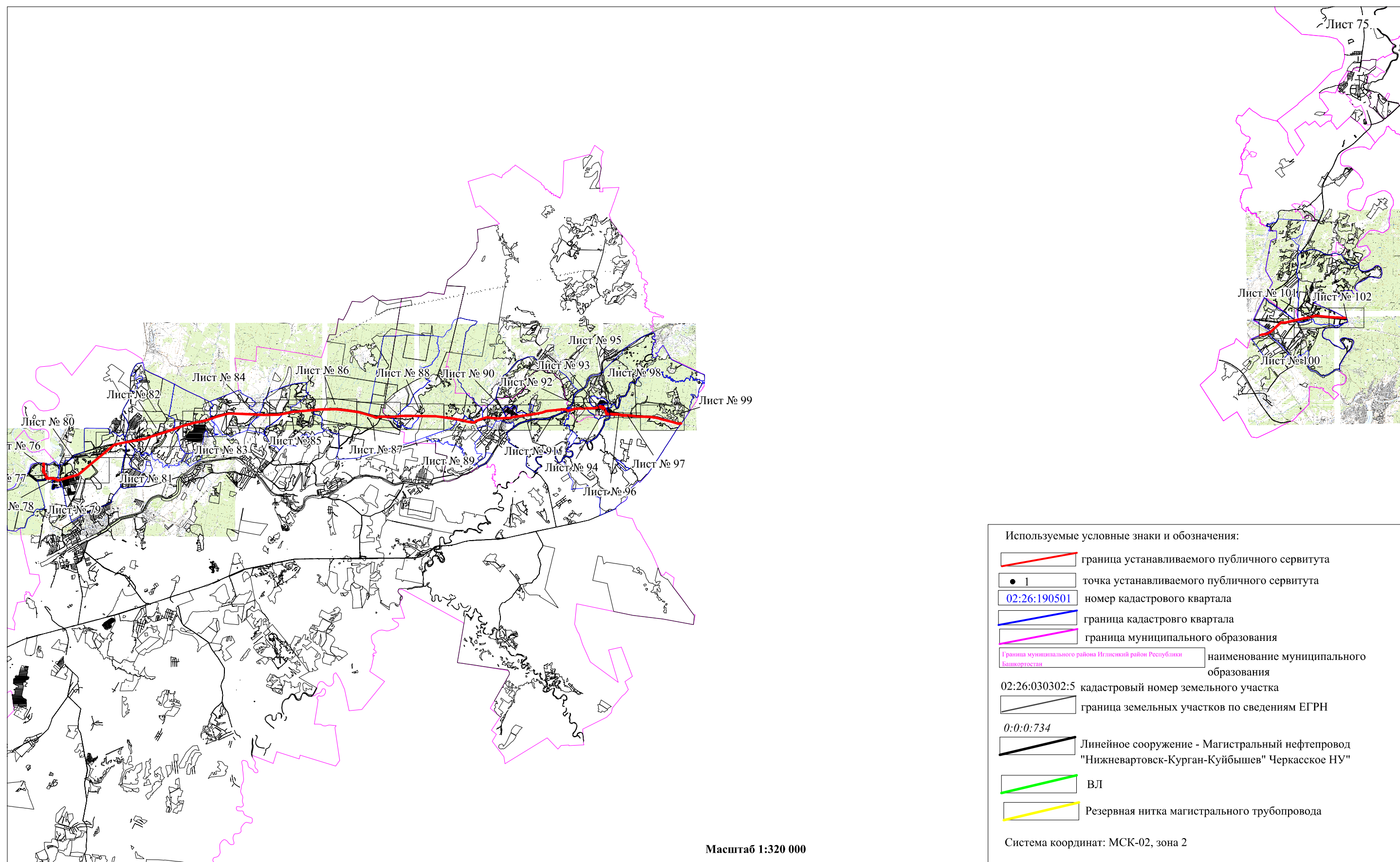
Обозначение характерных точек границ	Существующие координаты, м		Измененные (уточненные) координаты, м		Метод определения координат характерной точки	Средняя квадратическая погрешность положения характерной точки (Mt), м	Описание обозначения точки на местности (при наличии)
	X	Y	X	Y			
1	2	3	4	5	6	7	8
-	-	-	-	-	-	-	

3. Сведения о характерных точках части (частей) границы объекта

Обозначение характерных точек части границы	Существующие координаты, м		Измененные (уточненные) координаты, м		Метод определения координат характерной точки	Средняя квадратическая погрешность положения характерной точки (Mt), м	Описание обозначения точки на местности (при наличии)
	X	Y	X	Y			
1	2	3	4	5	6	7	8
-	-	-	-	-	-	-	

Раздел 4

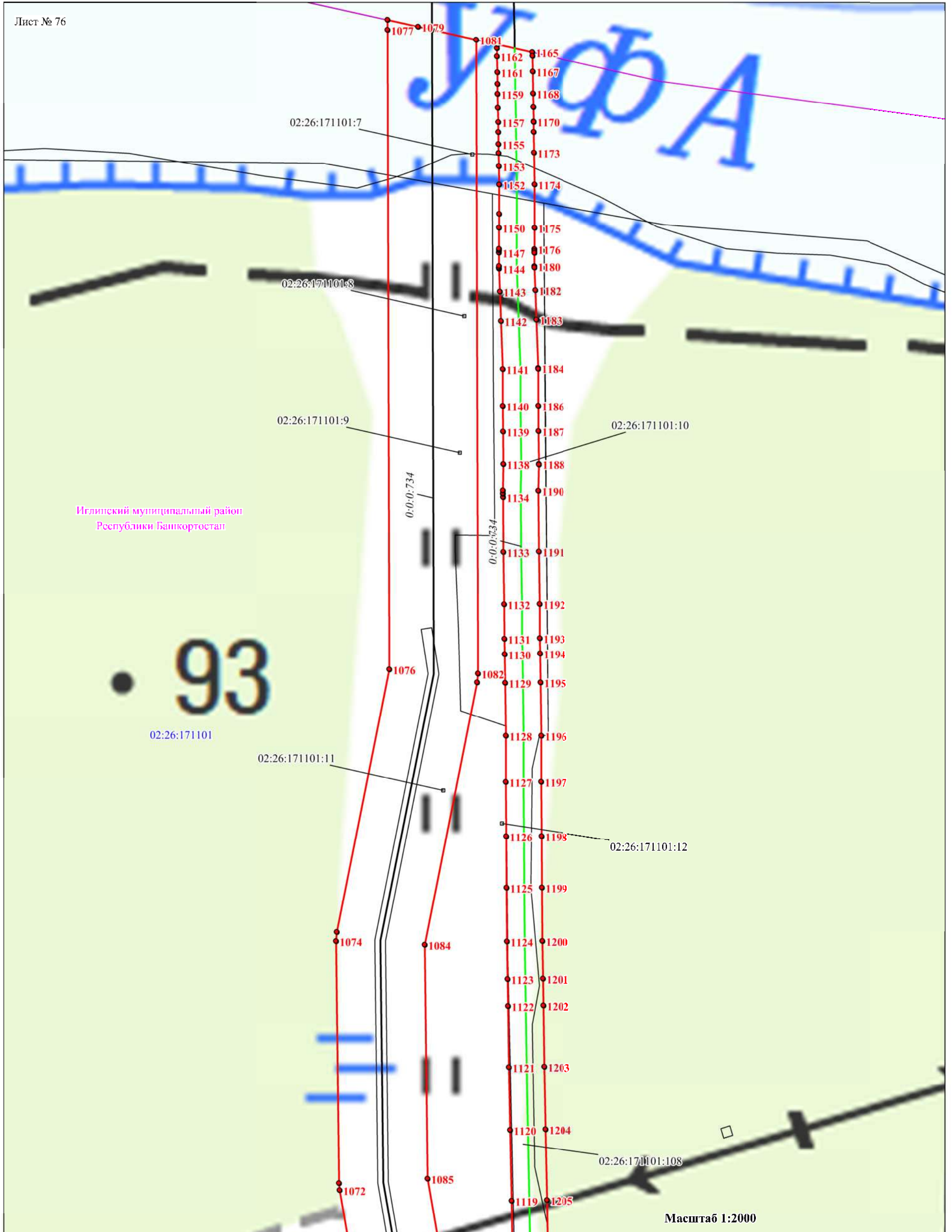
СХЕМА РАСПОЛОЖЕНИЯ ГРАНИЦ ПУБЛИЧНОГО СЕРВИТУТА



Раздел 4

СХЕМА РАСПОЛОЖЕНИЯ ГРАНИЦ ПУБЛИЧНОГО СЕРВИТУТА

Лист № 76



Иглинский муниципальный район
Республики Банкротостан

02:26:171101

Линия сводки с листом № 77

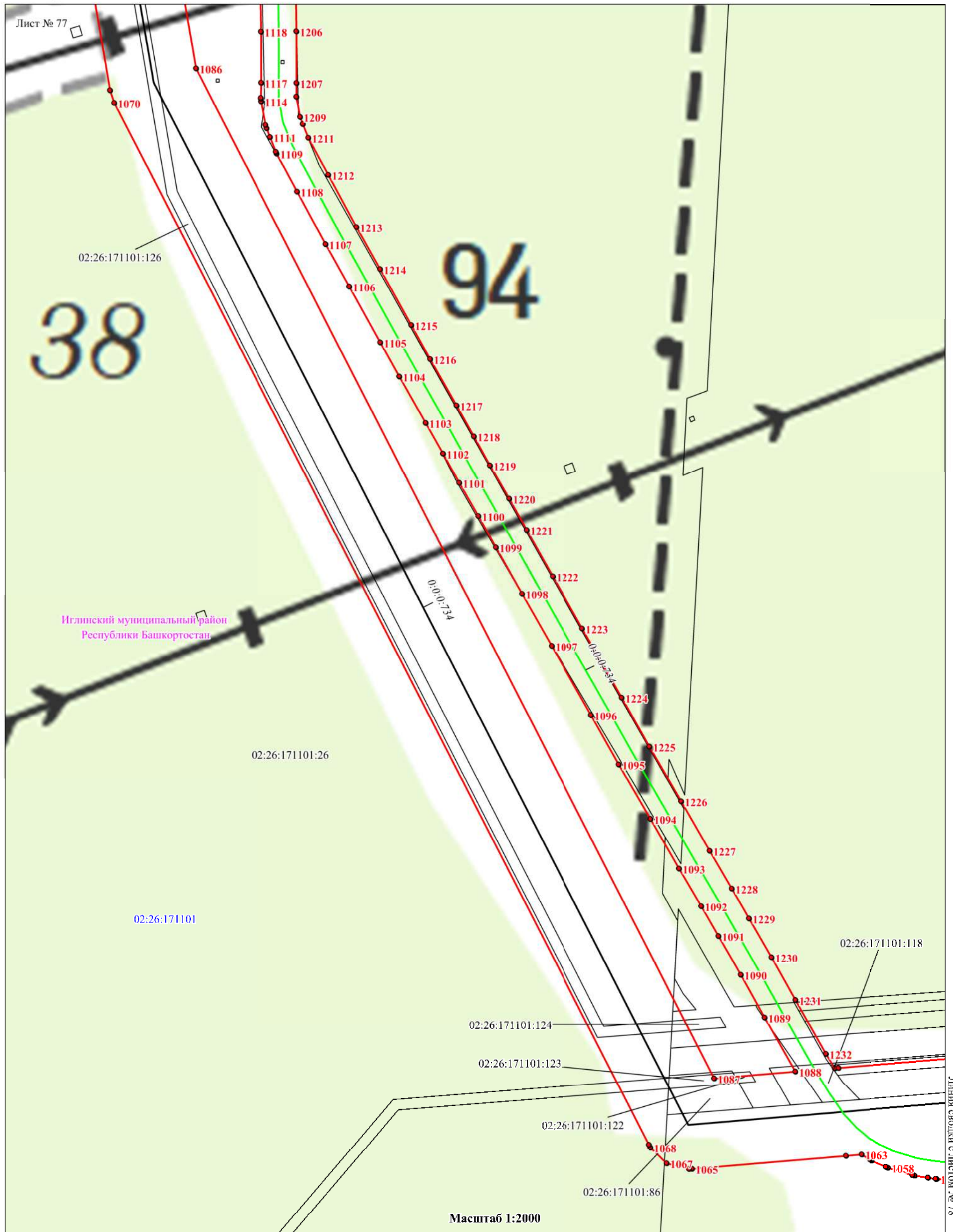
Масштаб 1:2000

Используемые условные знаки и обозначения представлены на листе № 75

Раздел 4

СХЕМА РАСПОЛОЖЕНИЯ ГРАНИЦ ПУБЛИЧНОГО СЕРВИТУТА

Линия сводки с листом № 76



Используемые условные знаки и обозначения представлены на листе № 75

СХЕМА РАСПОЛОЖЕНИЯ ГРАНИЦ ПУБЛИЧНОГО СЕРВИТУТА

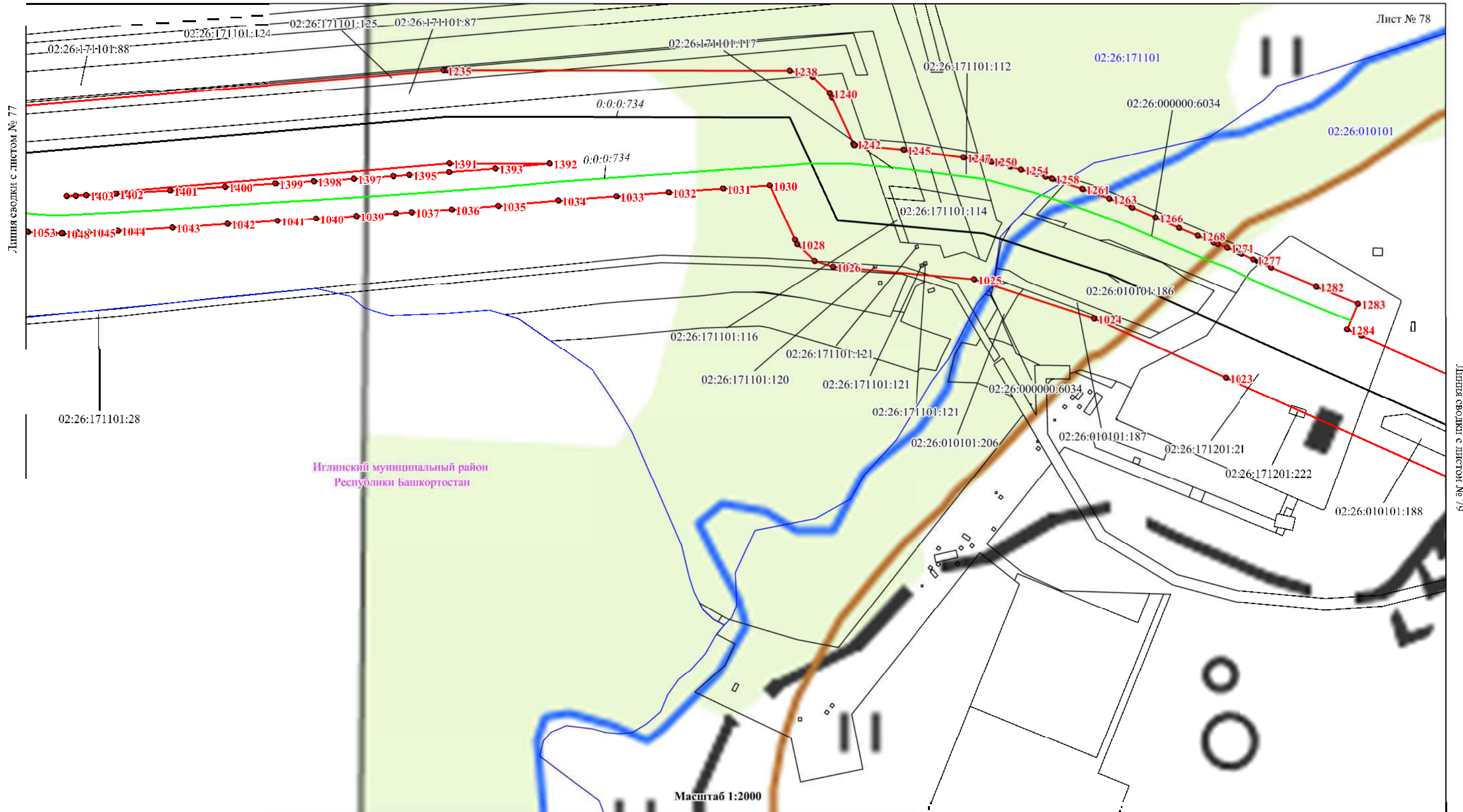


СХЕМА РАСПОЛОЖЕНИЯ ГРАНИЦ ПУБЛИЧНОГО СЕРВИТУТА

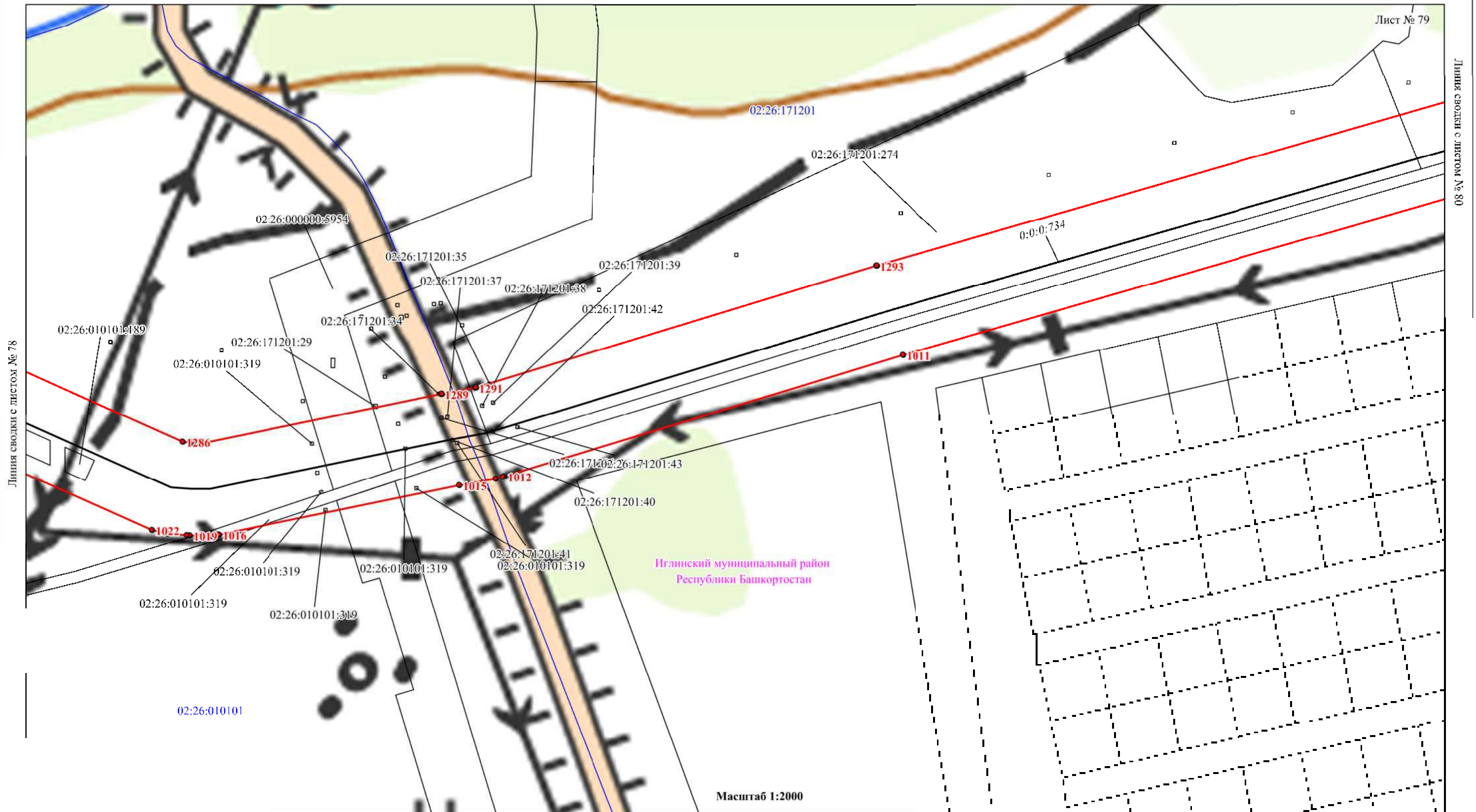
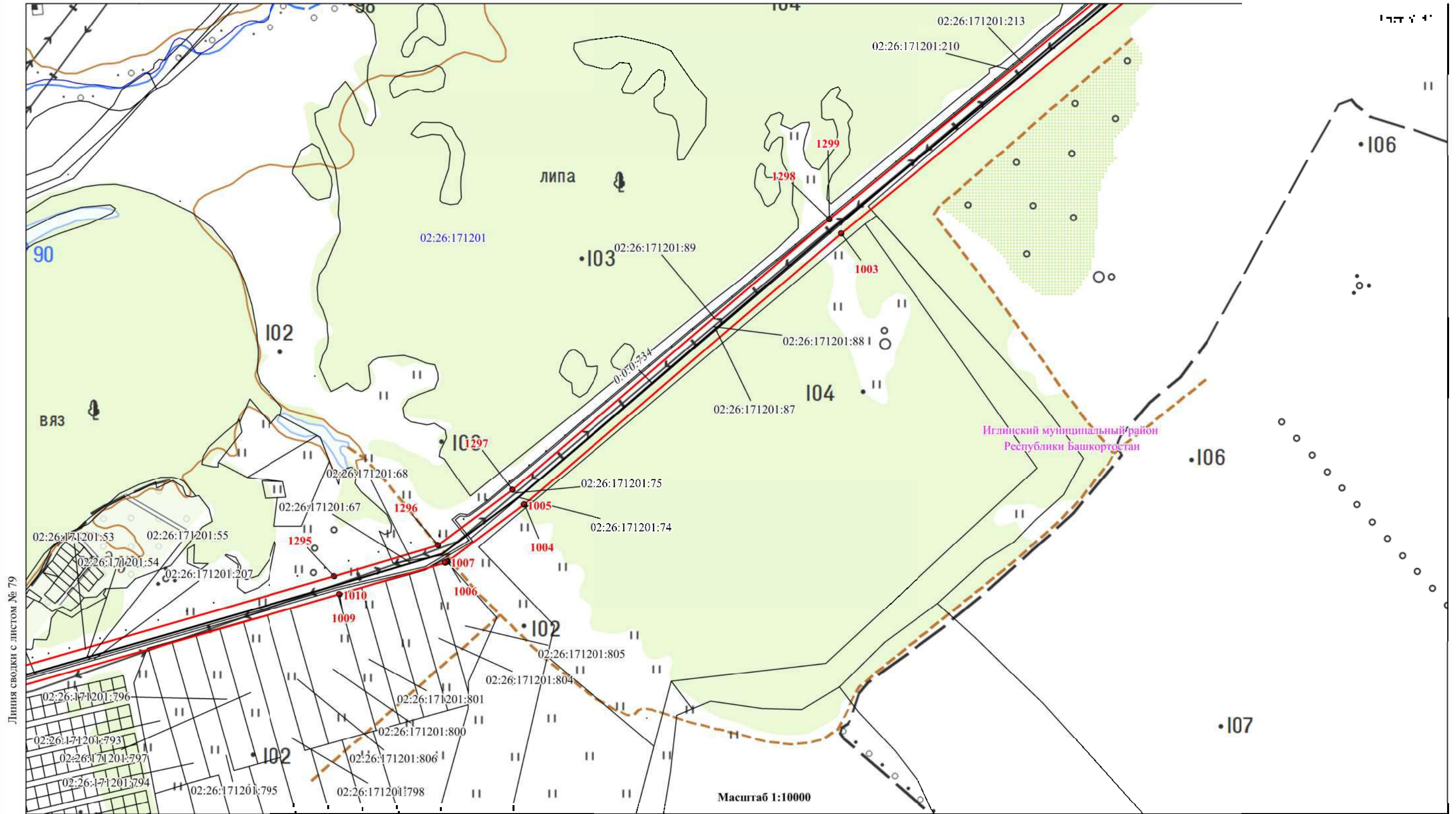


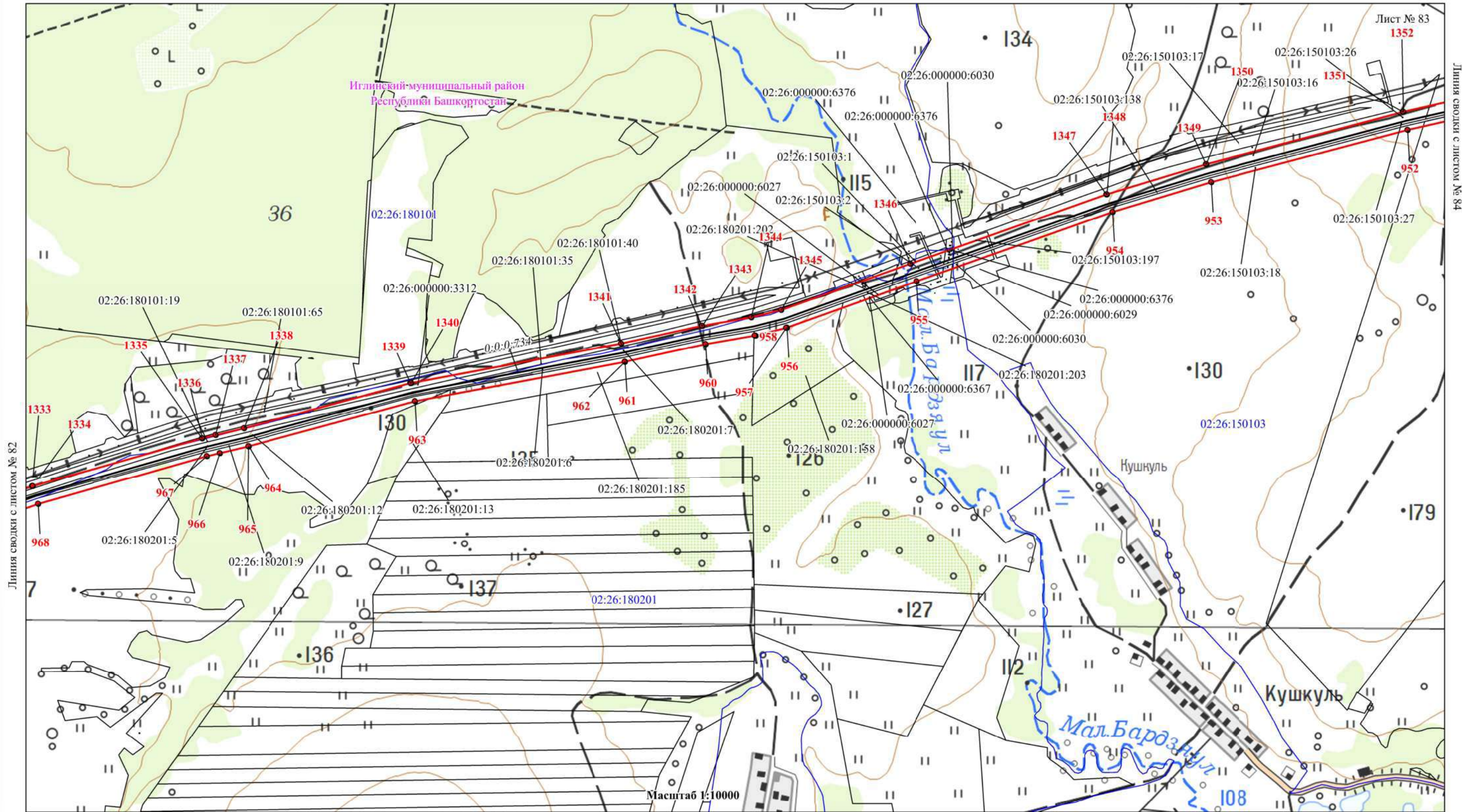
СХЕМА РАСПОЛОЖЕНИЯ ГРАНИЦ ПУБЛИЧНОГО СЕРВИТУТА

Линия сводки с листом № 1



Используемые условные знаки и обозначения: [символы]

СХЕМА РАСПОЛОЖЕНИЯ ГРАНИЦ ПУБЛИЧНОГО СЕРВИТУТА



Линия сводки с листом № 82

Линия сводки с листом № 84

Используемые условные знаки и обозначения представлены на листе № 75

СХЕМА РАСПОЛОЖЕНИЯ ГРАНИЦ ПУБЛИЧНОГО СЕРВИТУТА

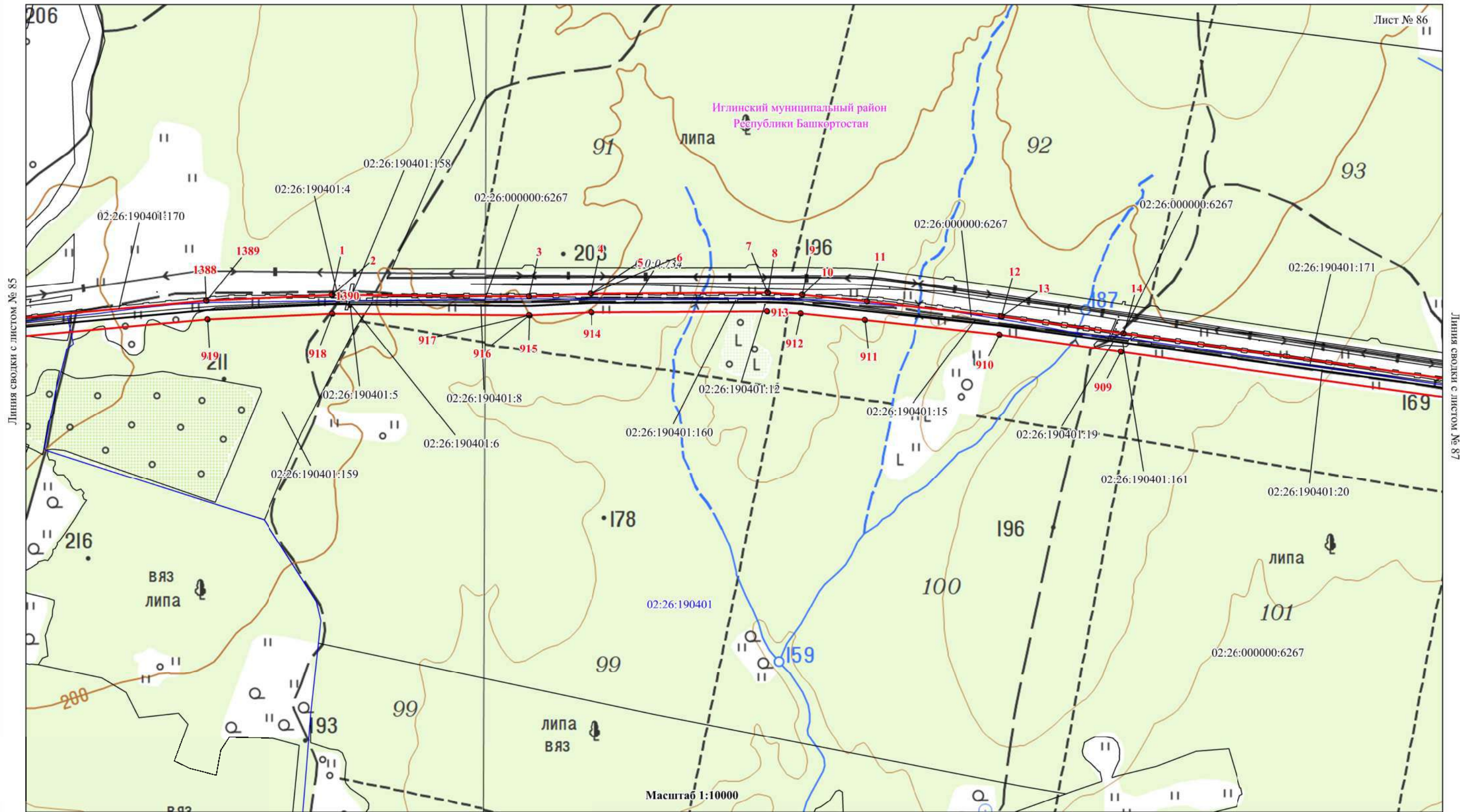


СХЕМА РАСПОЛОЖЕНИЯ ГРАНИЦ ПУБЛИЧНОГО СЕРВИТУТА

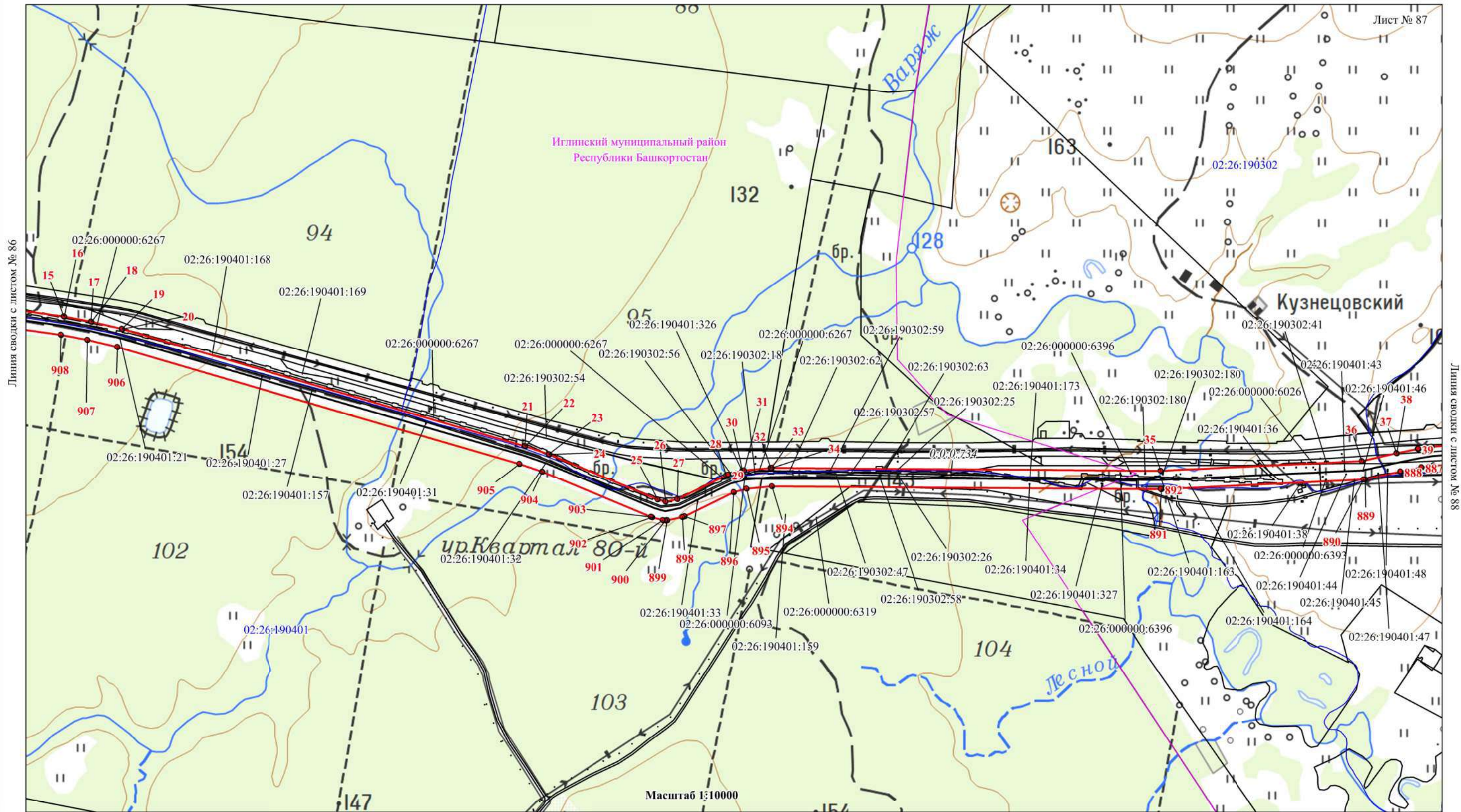
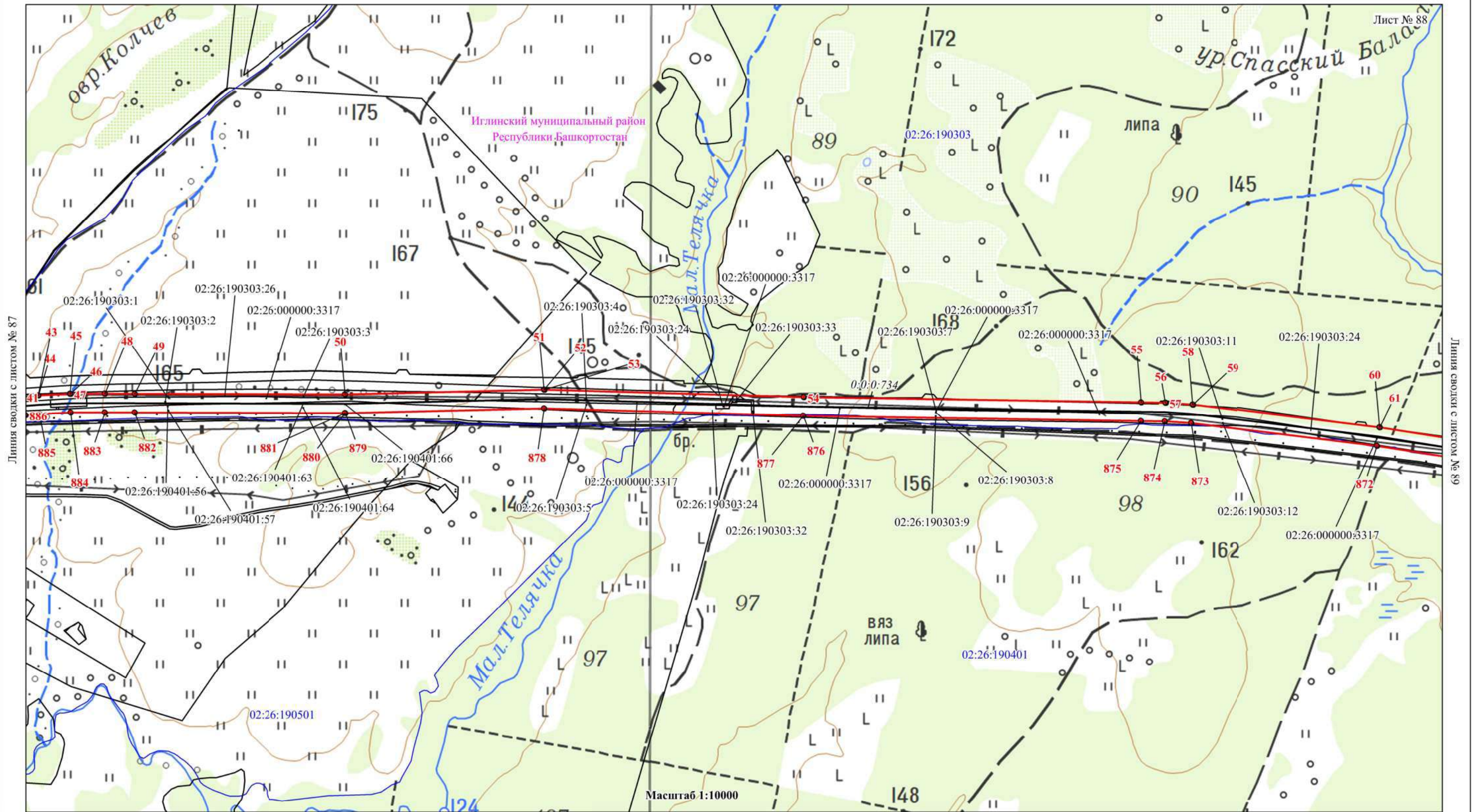


СХЕМА РАСПОЛОЖЕНИЯ ГРАНИЦ ПУБЛИЧНОГО СЕРВИТУТА



Используемые условные знаки и обозначения представлены на листе № 75

СХЕМА РАСПОЛОЖЕНИЯ ГРАНИЦ ПУБЛИЧНОГО СЕРВИТУГА

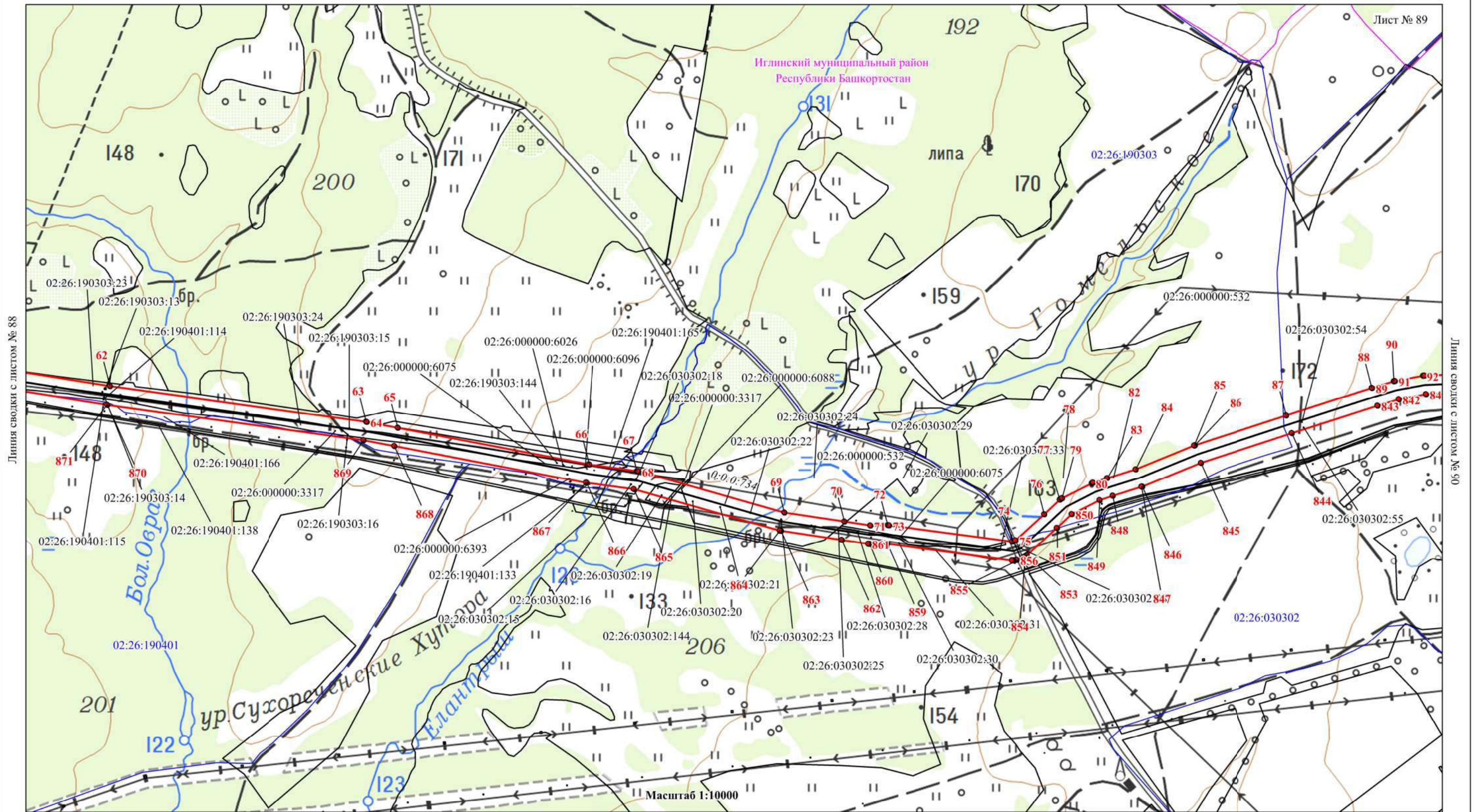
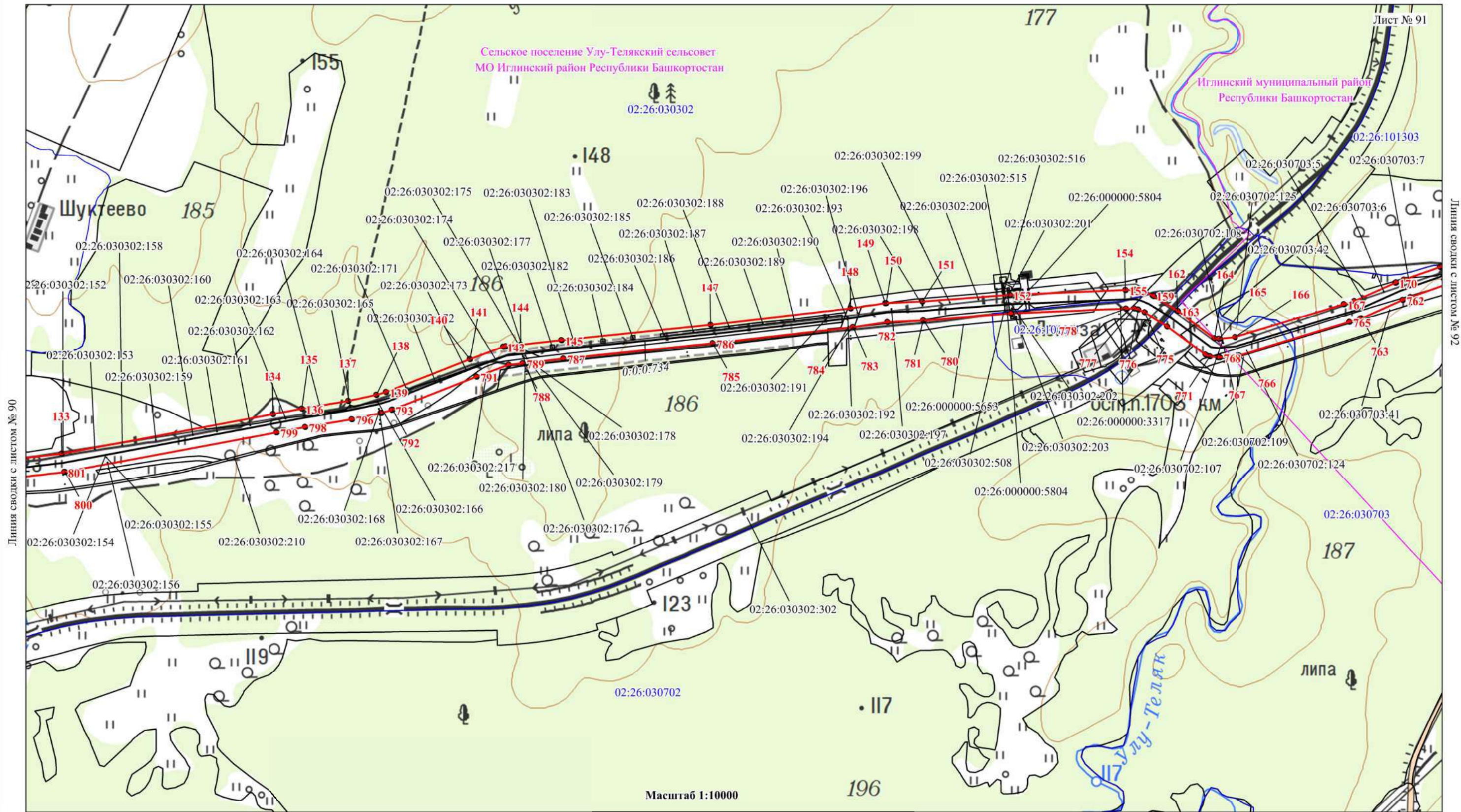


СХЕМА РАСПОЛОЖЕНИЯ ГРАНИЦ ПУБЛИЧНОГО СЕРВИТУТА



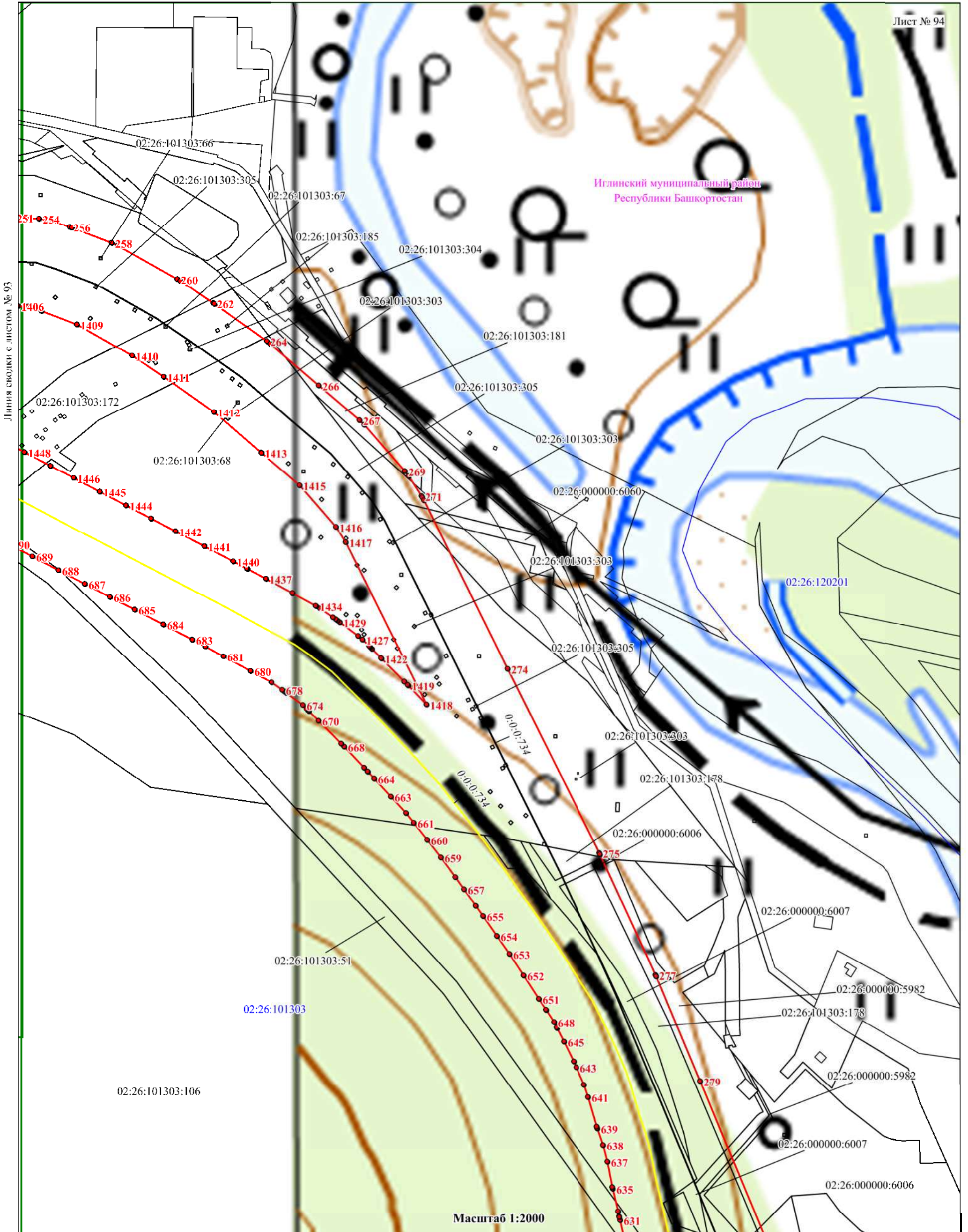
Линия сводки с листом № 90

Линия сводки с листом № 92

Раздел 4

СХЕМА РАСПОЛОЖЕНИЯ ГРАНИЦ ПУБЛИЧНОГО СЕРВИТУТА

Лист № 94



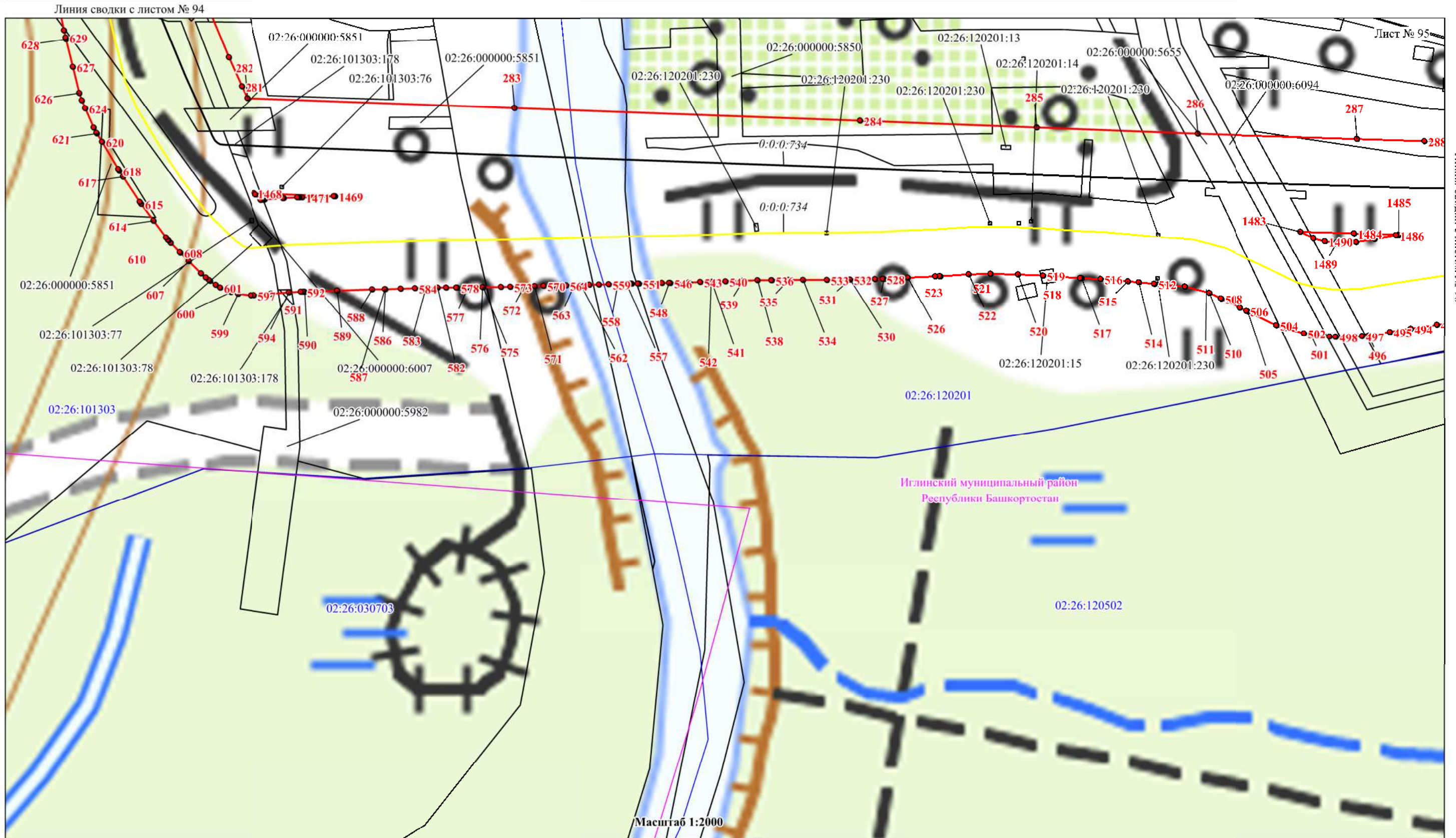
Линия сводки с листом № 93

Линия сводки с листом № 95

Масштаб 1:2000

Используемые условные знаки и обозначения представлены на листе № 75

СХЕМА РАСПОЛОЖЕНИЯ ГРАНИЦ ПУБЛИЧНОГО СЕРВИТУТА



Линия сводки с листом № 96

Используемые условные знаки и обозначения представлены на листе № 75

СХЕМА РАСПОЛОЖЕНИЯ ГРАНИЦ ПУБЛИЧНОГО СЕРВИТУТА

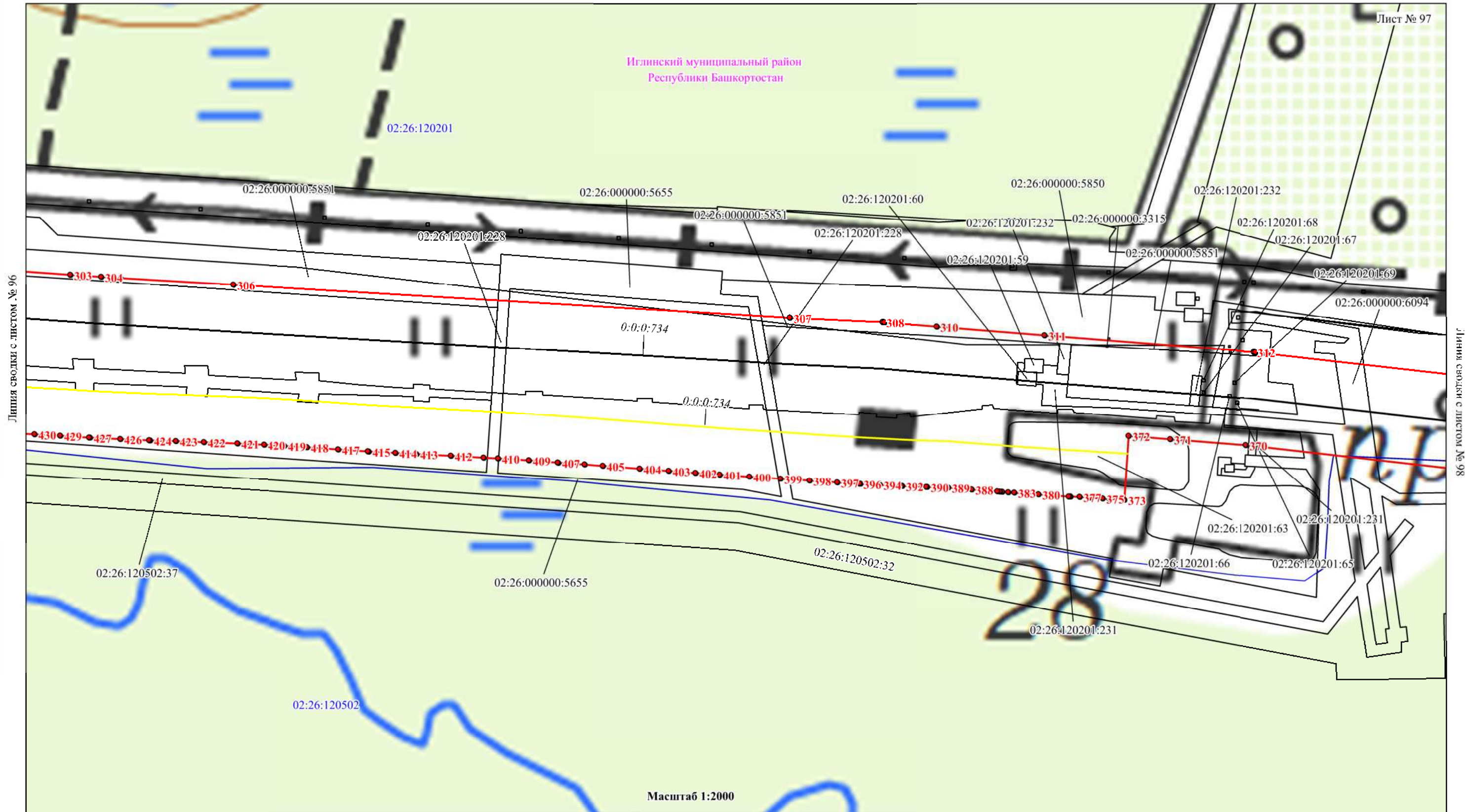


СХЕМА РАСПОЛОЖЕНИЯ ГРАНИЦ ПУБЛИЧНОГО СЕРВИТУТА

Иглинский муниципальный район
Республики Башкортостан

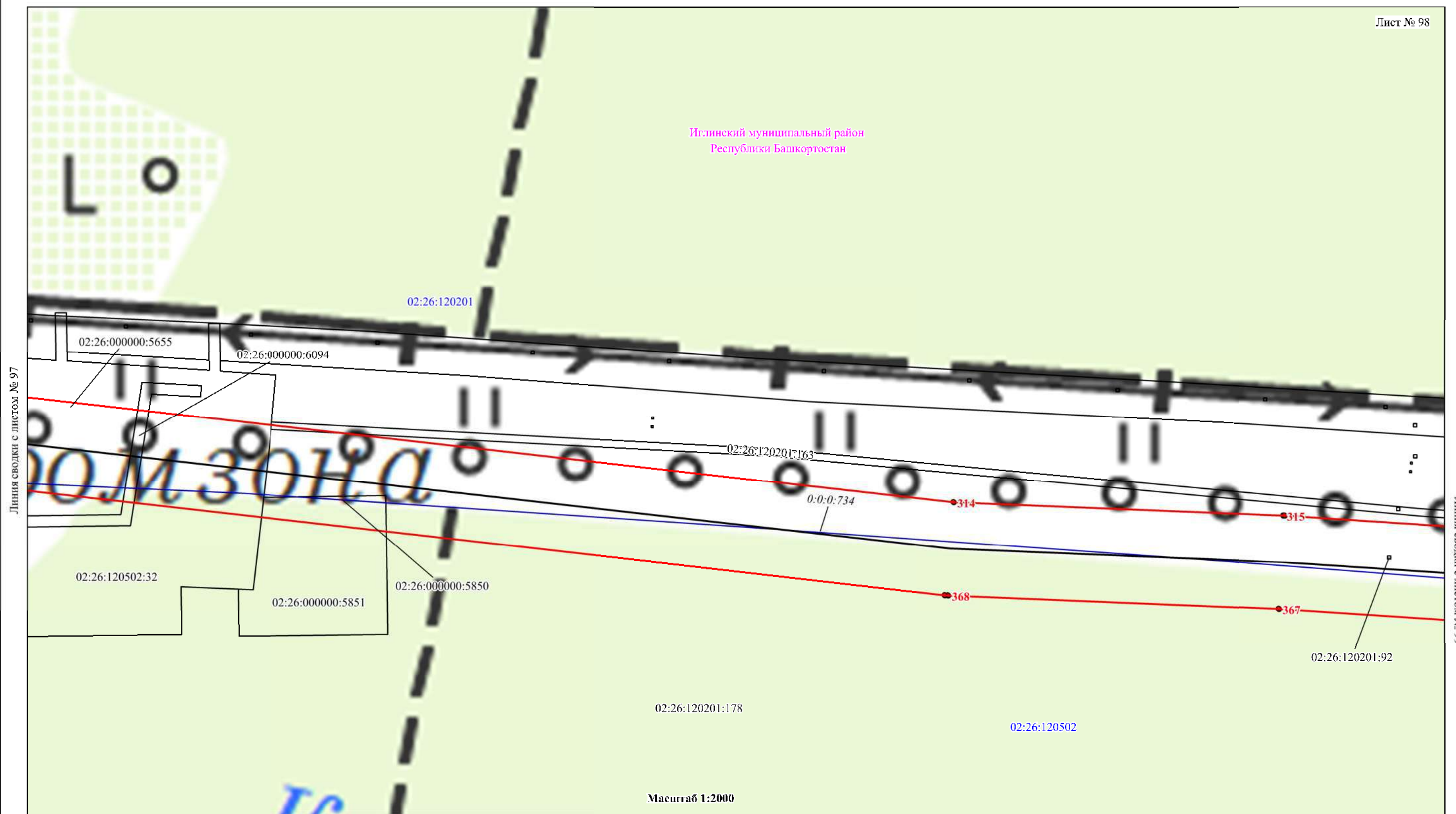
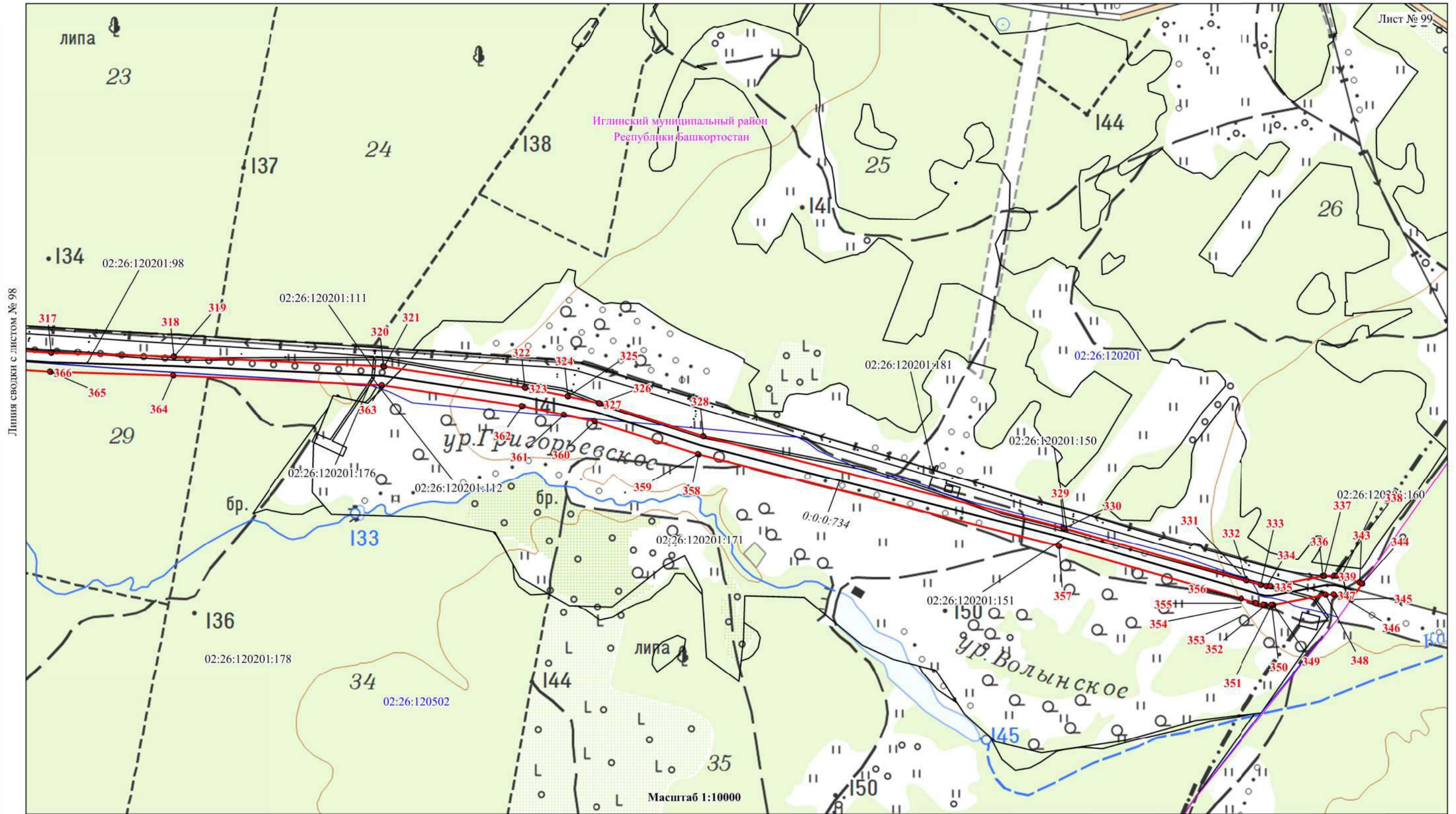


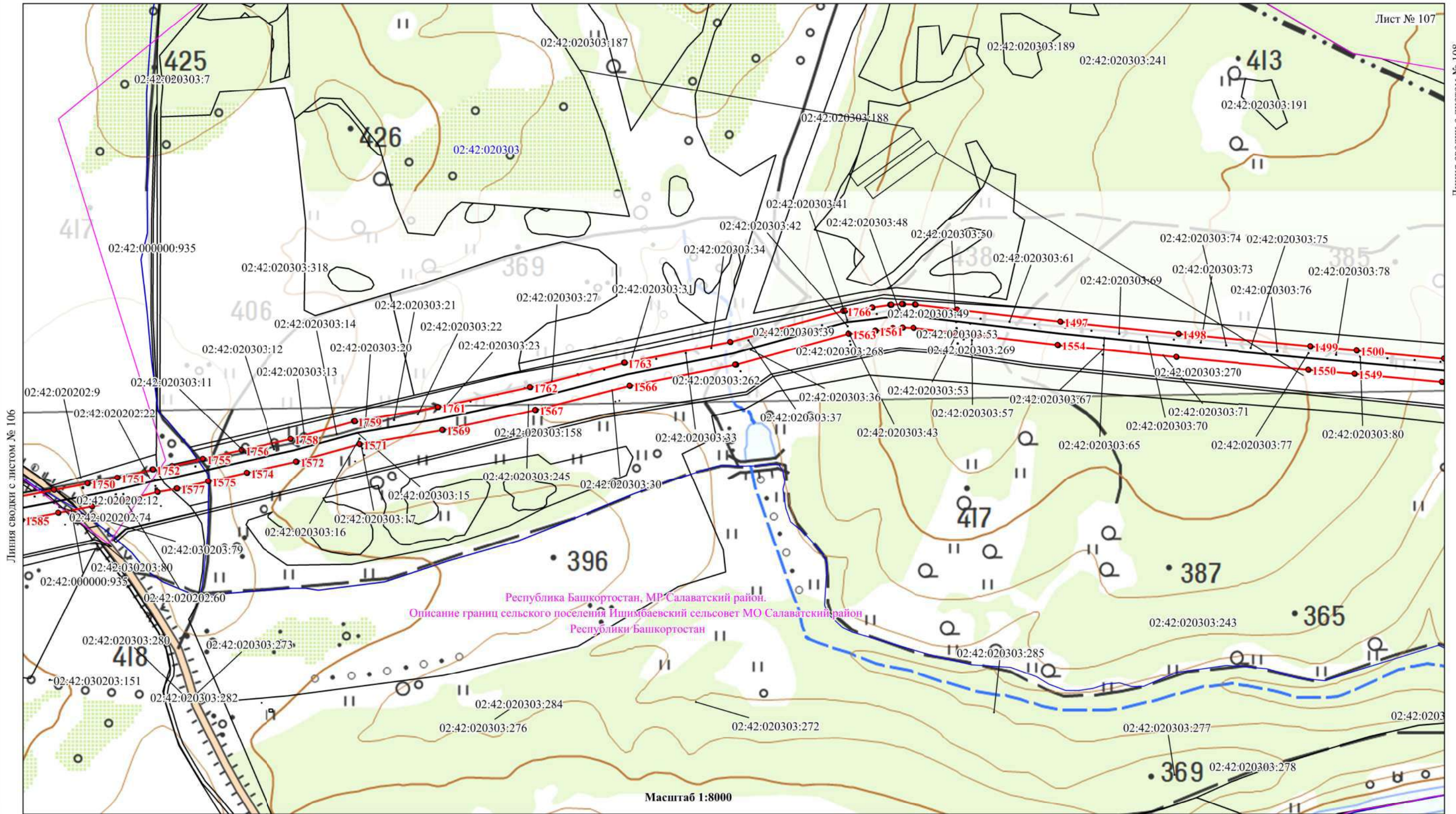
СХЕМА РАСПОЛОЖЕНИЯ ГРАНИЦ ПУБЛИЧНОГО СЕРВИТУТА



Линия сводки с листом № 98

Лист № 99

СХЕМА РАСПОЛОЖЕНИЯ ГРАНИЦ ПУБЛИЧНОГО СЕРВИТУТА



Используемые условные знаки и обозначения представлены на листе № 81

СХЕМА РАСПОЛОЖЕНИЯ ГРАНИЦ ПУБЛИЧНОГО СЕРВИТУТА

