

ГРАФИЧЕСКОЕ ОПИСАНИЕ
местоположения границ публичного сервитута

Публичный сервитут для использования земель и земельных участков в целях эксплуатации объекта «Линейное сооружение - Магистральный нефтепровод «Нижевартговск-Курган-Куйбышев» Черкасское НУ»

(наименование объекта, местоположение границ которого описано (далее - объект))

Раздел 1

Сведения об объекте

№ п/п	Характеристики объекта	Описание характеристик
1	2	3
1.	Местоположение объекта	Челябинская область муниципальное образование Укское сельское поселение муниципального района Ашинский, Симское городское поселение, муниципальное образование Еральское скельское поселение муниципального района Ашинский, Кропачевское городское поселение, Усть-Катавский городской округ
2.	Площадь объекта +/- величина погрешности определения площади (Р +/- Дельта Р)	4081971 +/- 707 м ²
3.	Иные характеристики объекта	-Публичный сервитут устанавливается для использования земель и земельных участков в целях эксплуатации объекта «Линейное сооружение - Магистральный нефтепровод «Нижевартговск-Курган-Куйбышев» Черкасское НУ», предусмотренных п. 3 статьи 3.6 Федерального закона от 25 октября 2001 г. N 137-ФЗ «О введении в действие Земельного кодекса Российской Федерации». Срок публичного сервитута - 49 лет. Правообладатель публичного сервитута АО «Транснефть-Урал» адрес: 450008, Российская Федерация, Республика Башкортостан, г. Уфа, ул. Крупской, д. 10, адрес электронной почты: tnural@ufa.transneft.ru

Раздел 2**Сведения о местоположении границ объекта**

1. Система координат МСК-74, зона 1

2. Сведения о характерных точках границ объекта

Обозначение характерных точек границ	Координаты, м		Метод определения координат характерной точки	Средняя квадратическая погрешность положения характерной точки (Mt), м	Описание обозначения точки на местности (при наличии)
	X	Y			
1	2	3	4	5	6
1	590682.59	1277917.81	Аналитический метод	0.10	Закрепление отсутствует
2	590682.43	1277932.63	Аналитический метод	0.10	Закрепление отсутствует
3	590682.06	1277936.64	Аналитический метод	0.10	Закрепление отсутствует
4	590679.97	1277948.68	Аналитический метод	0.10	Закрепление отсутствует
5	590679.61	1277950.39	Аналитический метод	0.10	Закрепление отсутствует
6	590669.01	1277993.37	Аналитический метод	0.10	Закрепление отсутствует
7	590659.67	1278033.82	Аналитический метод	0.10	Закрепление отсутствует
8	590658.40	1278072.69	Аналитический метод	0.10	Закрепление отсутствует
9	590658.13	1278075.63	Аналитический метод	0.10	Закрепление отсутствует
10	590646.63	1278151.32	Аналитический метод	0.10	Закрепление отсутствует
11	590646.07	1278153.97	Аналитический метод	0.10	Закрепление отсутствует
12	590633.05	1278203.08	Аналитический метод	0.10	Закрепление отсутствует
13	590622.08	1278244.80	Аналитический метод	0.10	Закрепление отсутствует
14	590619.55	1278250.94	Аналитический метод	0.10	Закрепление отсутствует
15	590617.52	1278253.94	Аналитический метод	0.10	Закрепление отсутствует
16	590568.98	1278315.39	Аналитический метод	0.10	Закрепление отсутствует
17	590315.80	1278888.13	Аналитический метод	0.10	Закрепление отсутствует
18	590315.46	1278888.86	Аналитический метод	0.10	Закрепление отсутствует
19	590114.28	1279307.05	Аналитический метод	0.10	Закрепление отсутствует
20	590112.10	1279311.71	Аналитический метод	0.10	Закрепление отсутствует
21	590111.92	1279312.09	Аналитический метод	0.10	Закрепление отсутствует
22	590109.78	1279316.48	Аналитический метод	0.10	Закрепление отсутствует

2. Сведения о характерных точках границ объекта					
Обозначение характерных точек границ	Координаты, м		Метод определения координат характерной точки	Средняя квадратическая погрешность положения характерной точки (Mt), м	Описание обозначения точки на местности (при наличии)
	X	Y			
1	2	3	4	5	6
23	590109.69	1279316.68	Аналитический метод	0.10	Закрепление отсутствует
24	590105.92	1279324.25	Аналитический метод	0.10	Закрепление отсутствует
25	590104.93	1279326.49	Аналитический метод	0.10	Закрепление отсутствует
26	590104.81	1279326.76	Аналитический метод	0.10	Закрепление отсутствует
27	590090.59	1279358.14	Аналитический метод	0.10	Закрепление отсутствует
28	590088.07	1279371.05	Аналитический метод	0.10	Закрепление отсутствует
29	590085.61	1279377.98	Аналитический метод	0.10	Закрепление отсутствует
30	589931.21	1279668.90	Аналитический метод	0.10	Закрепление отсутствует
31	589908.82	1279717.76	Аналитический метод	0.10	Закрепление отсутствует
32	589892.76	1279763.17	Аналитический метод	0.10	Закрепление отсутствует
33	589890.62	1279778.07	Аналитический метод	0.10	Закрепление отсутствует
34	589890.56	1279813.28	Аналитический метод	0.10	Закрепление отсутствует
35	589890.56	1279813.30	Аналитический метод	0.10	Закрепление отсутствует
36	589890.43	1279867.32	Аналитический метод	0.10	Закрепление отсутствует
37	589894.52	1280144.76	Аналитический метод	0.10	Закрепление отсутствует
38	589900.73	1280391.74	Аналитический метод	0.10	Закрепление отсутствует
39	589902.42	1280404.33	Аналитический метод	0.10	Закрепление отсутствует
40	589904.58	1280413.10	Аналитический метод	0.10	Закрепление отсутствует
41	589911.56	1280426.95	Аналитический метод	0.10	Закрепление отсутствует
42	590049.91	1280660.40	Аналитический метод	0.10	Закрепление отсутствует
43	590050.05	1280660.65	Аналитический метод	0.10	Закрепление отсутствует
44	590051.37	1280663.28	Аналитический метод	0.10	Закрепление отсутствует
45	590056.11	1280674.31	Аналитический метод	0.10	Закрепление отсутствует
46	590056.88	1280676.35	Аналитический метод	0.10	Закрепление отсутствует
47	590059.96	1280685.69	Аналитический метод	0.10	Закрепление отсутствует

2. Сведения о характерных точках границ объекта					
Обозначение характерных точек границ	Координаты, м		Метод определения координат характерной точки	Средняя квадратическая погрешность положения характерной точки (Mt), м	Описание обозначения точки на местности (при наличии)
	X	Y			
1	2	3	4	5	6
48	590061.17	1280691.96	Аналитический метод	0.10	Закрепление отсутствует
49	590062.00	1280705.21	Аналитический метод	0.10	Закрепление отсутствует
50	590062.05	1280706.77	Аналитический метод	0.10	Закрепление отсутствует
51	590062.00	1280708.31	Аналитический метод	0.10	Закрепление отсутствует
52	590019.57	1281393.72	Аналитический метод	0.10	Закрепление отсутствует
53	590019.57	1281393.76	Аналитический метод	0.10	Закрепление отсутствует
54	590010.99	1281529.59	Аналитический метод	0.10	Закрепление отсутствует
55	590008.40	1281539.20	Аналитический метод	0.10	Закрепление отсутствует
56	589999.07	1281557.84	Аналитический метод	0.10	Закрепление отсутствует
57	589998.36	1281559.15	Аналитический метод	0.10	Закрепление отсутствует
58	589992.05	1281566.39	Аналитический метод	0.10	Закрепление отсутствует
59	589964.14	1281588.07	Аналитический метод	0.10	Закрепление отсутствует
60	589961.30	1281589.98	Аналитический метод	0.10	Закрепление отсутствует
61	589955.27	1281592.48	Аналитический метод	0.10	Закрепление отсутствует
62	589932.64	1281598.54	Аналитический метод	0.10	Закрепление отсутствует
63	589926.17	1281599.39	Аналитический метод	0.10	Закрепление отсутствует
64	589922.55	1281599.13	Аналитический метод	0.10	Закрепление отсутствует
65	589899.52	1281595.76	Аналитический метод	0.10	Закрепление отсутствует
66	589897.85	1281595.45	Аналитический метод	0.10	Закрепление отсутствует
67	589781.73	1281570.33	Аналитический метод	0.10	Закрепление отсутствует
68	589781.34	1281570.25	Аналитический метод	0.10	Закрепление отсутствует
69	588972.80	1281381.50	Аналитический метод	0.10	Закрепление отсутствует
70	588956.96	1281379.31	Аналитический метод	0.10	Закрепление отсутствует
71	588940.54	1281377.83	Аналитический метод	0.10	Закрепление отсутствует
72	588931.43	1281377.68	Аналитический метод	0.10	Закрепление отсутствует

2. Сведения о характерных точках границ объекта					
Обозначение характерных точек границ	Координаты, м		Метод определения координат характерной точки	Средняя квадратическая погрешность положения характерной точки (Mt), м	Описание обозначения точки на местности (при наличии)
	X	Y			
1	2	3	4	5	6
73	588906.77	1281380.35	Аналитический метод	0.10	Закрепление отсутствует
74	588898.64	1281382.40	Аналитический метод	0.10	Закрепление отсутствует
75	588889.96	1281385.63	Аналитический метод	0.10	Закрепление отсутствует
76	588878.85	1281392.07	Аналитический метод	0.10	Закрепление отсутствует
77	588865.46	1281400.58	Аналитический метод	0.10	Закрепление отсутствует
78	588175.11	1281894.89	Аналитический метод	0.10	Закрепление отсутствует
79	588173.44	1281895.99	Аналитический метод	0.10	Закрепление отсутствует
80	588163.72	1281901.83	Аналитический метод	0.10	Закрепление отсутствует
81	588163.34	1281902.05	Аналитический метод	0.10	Закрепление отсутствует
82	588162.33	1281902.60	Аналитический метод	0.10	Закрепление отсутствует
83	588152.40	1281907.74	Аналитический метод	0.10	Закрепление отсутствует
84	588150.16	1281908.77	Аналитический метод	0.10	Закрепление отсутствует
85	588144.26	1281911.12	Аналитический метод	0.10	Закрепление отсутствует
86	588143.07	1281911.56	Аналитический метод	0.10	Закрепление отсутствует
87	588136.93	1281913.65	Аналитический метод	0.10	Закрепление отсутствует
88	588136.23	1281913.87	Аналитический метод	0.10	Закрепление отсутствует
89	588126.98	1281916.72	Аналитический метод	0.10	Закрепление отсутствует
90	588126.95	1281916.73	Аналитический метод	0.10	Закрепление отсутствует
91	587784.98	1282021.68	Аналитический метод	0.10	Закрепление отсутствует
92	587782.63	1282022.28	Аналитический метод	0.10	Закрепление отсутствует
93	587662.02	1282046.81	Аналитический метод	0.10	Закрепление отсутствует
94	586855.80	1282260.43	Аналитический метод	0.10	Закрепление отсутствует
95	586850.72	1282262.68	Аналитический метод	0.10	Закрепление отсутствует
96	586848.98	1282264.75	Аналитический метод	0.10	Закрепление отсутствует
97	586843.25	1282277.10	Аналитический метод	0.10	Закрепление отсутствует

2. Сведения о характерных точках границ объекта					
Обозначение характерных точек границ	Координаты, м		Метод определения координат характерной точки	Средняя квадратическая погрешность положения характерной точки (Mt), м	Описание обозначения точки на местности (при наличии)
	X	Y			
1	2	3	4	5	6
98	586835.42	1282299.13	Аналитический метод	0.10	Закрепление отсутствует
99	586830.86	1282313.25	Аналитический метод	0.10	Закрепление отсутствует
100	586814.77	1282365.73	Аналитический метод	0.10	Закрепление отсутствует
101	586680.54	1282918.26	Аналитический метод	0.10	Закрепление отсутствует
102	586680.54	1282918.27	Аналитический метод	0.10	Закрепление отсутствует
103	586467.79	1283792.91	Аналитический метод	0.10	Закрепление отсутствует
104	586337.35	1284476.09	Аналитический метод	0.10	Закрепление отсутствует
105	586337.25	1284476.56	Аналитический метод	0.10	Закрепление отсутствует
106	586158.59	1285324.14	Аналитический метод	0.10	Закрепление отсутствует
107	586158.40	1285324.97	Аналитический метод	0.10	Закрепление отсутствует
108	586151.18	1285354.22	Аналитический метод	0.10	Закрепление отсутствует
109	586150.97	1285355.00	Аналитический метод	0.10	Закрепление отсутствует
110	586144.89	1285376.60	Аналитический метод	0.10	Закрепление отсутствует
111	586144.16	1285378.82	Аналитический метод	0.10	Закрепление отсутствует
112	586134.84	1285402.99	Аналитический метод	0.10	Закрепление отсутствует
113	586134.48	1285403.86	Аналитический метод	0.10	Закрепление отсутствует
114	586123.38	1285429.71	Аналитический метод	0.10	Закрепление отсутствует
115	586122.52	1285431.52	Аналитический метод	0.10	Закрепление отсутствует
116	586046.95	1285574.68	Аналитический метод	0.10	Закрепление отсутствует
117	585739.08	1286171.21	Аналитический метод	0.10	Закрепление отсутствует
118	585738.73	1286171.84	Аналитический метод	0.10	Закрепление отсутствует
119	585604.72	1286414.05	Аналитический метод	0.10	Закрепление отсутствует
120	585582.82	1286458.81	Аналитический метод	0.10	Закрепление отсутствует
121	585577.41	1286473.63	Аналитический метод	0.10	Закрепление отсутствует
122	585574.09	1286507.65	Аналитический метод	0.10	Закрепление отсутствует

2. Сведения о характерных точках границ объекта					
Обозначение характерных точек границ	Координаты, м		Метод определения координат характерной точки	Средняя квадратическая погрешность положения характерной точки (Mt), м	Описание обозначения точки на местности (при наличии)
	X	Y			
1	2	3	4	5	6
123	585572.37	1286539.41	Аналитический метод	0.10	Закрепление отсутствует
124	585566.99	1286702.51	Аналитический метод	0.10	Закрепление отсутствует
125	585566.42	1286720.34	Аналитический метод	0.10	Закрепление отсутствует
126	585567.26	1286733.94	Аналитический метод	0.10	Закрепление отсутствует
127	585569.03	1286749.85	Аналитический метод	0.10	Закрепление отсутствует
128	585599.51	1287020.77	Аналитический метод	0.10	Закрепление отсутствует
129	585599.59	1287021.57	Аналитический метод	0.10	Закрепление отсутствует
130	585599.88	1287025.25	Аналитический метод	0.10	Закрепление отсутствует
131	585600.30	1287029.59	Аналитический метод	0.10	Закрепление отсутствует
132	585600.40	1287031.02	Аналитический метод	0.10	Закрепление отсутствует
133	585624.70	1287648.13	Аналитический метод	0.10	Закрепление отсутствует
134	585624.72	1287649.11	Аналитический метод	0.10	Закрепление отсутствует
135	585624.72	1287649.54	Аналитический метод	0.10	Закрепление отсутствует
136	585623.80	1287702.68	Аналитический метод	0.10	Закрепление отсутствует
137	585633.96	1287873.25	Аналитический метод	0.10	Закрепление отсутствует
138	585666.35	1288364.70	Аналитический метод	0.10	Закрепление отсутствует
139	585708.92	1288865.14	Аналитический метод	0.10	Закрепление отсутствует
140	585708.92	1288865.19	Аналитический метод	0.10	Закрепление отсутствует
141	585766.53	1289559.50	Аналитический метод	0.10	Закрепление отсутствует
142	585779.48	1289674.15	Аналитический метод	0.10	Закрепление отсутствует
143	585789.16	1289701.66	Аналитический метод	0.10	Закрепление отсутствует
144	585804.73	1289730.06	Аналитический метод	0.10	Закрепление отсутствует
145	585806.44	1289732.75	Аналитический метод	0.10	Закрепление отсутствует
146	585839.88	1289778.72	Аналитический метод	0.10	Закрепление отсутствует
147	585841.16	1289780.44	Аналитический метод	0.10	Закрепление отсутствует

2. Сведения о характерных точках границ объекта					
Обозначение характерных точек границ	Координаты, м		Метод определения координат характерной точки	Средняя квадратическая погрешность положения характерной точки (Mt), м	Описание обозначения точки на местности (при наличии)
	X	Y			
1	2	3	4	5	6
148	585841.35	1289780.71	Аналитический метод	0.10	Закрепление отсутствует
149	585842.42	1289782.20	Аналитический метод	0.10	Закрепление отсутствует
150	585857.00	1289802.32	Аналитический метод	0.10	Закрепление отсутствует
151	586117.61	1290136.34	Аналитический метод	0.10	Закрепление отсутствует
152	586118.26	1290137.09	Аналитический метод	0.10	Закрепление отсутствует
153	586119.33	1290138.39	Аналитический метод	0.10	Закрепление отсутствует
154	586121.44	1290141.16	Аналитический метод	0.10	Закрепление отсутствует
155	586122.16	1290142.16	Аналитический метод	0.10	Закрепление отсутствует
156	586353.17	1290478.60	Аналитический метод	0.10	Закрепление отсутствует
157	586432.36	1290592.99	Аналитический метод	0.10	Закрепление отсутствует
158	586558.10	1290756.56	Аналитический метод	0.10	Закрепление отсутствует
159	586558.94	1290757.72	Аналитический метод	0.10	Закрепление отсутствует
160	586561.27	1290761.14	Аналитический метод	0.10	Закрепление отсутствует
161	586561.95	1290762.20	Аналитический метод	0.10	Закрепление отсутствует
162	586564.17	1290765.84	Аналитический метод	0.10	Закрепление отсутствует
163	586564.48	1290766.36	Аналитический метод	0.10	Закрепление отсутствует
164	586564.57	1290766.52	Аналитический метод	0.10	Закрепление отсутствует
165	586705.10	1291014.03	Аналитический метод	0.10	Закрепление отсутствует
166	586705.38	1291014.52	Аналитический метод	0.10	Закрепление отсутствует
167	586719.58	1291040.91	Аналитический метод	0.10	Закрепление отсутствует
168	586721.38	1291045.17	Аналитический метод	0.10	Закрепление отсутствует
169	586757.50	1291158.53	Аналитический метод	0.10	Закрепление отсутствует
170	586794.72	1291268.95	Аналитический метод	0.10	Закрепление отсутствует
171	586795.08	1291270.12	Аналитический метод	0.10	Закрепление отсутствует
172	586822.06	1291365.32	Аналитический метод	0.10	Закрепление отсутствует

2. Сведения о характерных точках границ объекта					
Обозначение характерных точек границ	Координаты, м		Метод определения координат характерной точки	Средняя квадратическая погрешность положения характерной точки (Mt), м	Описание обозначения точки на местности (при наличии)
	X	Y			
1	2	3	4	5	6
173	586866.61	1291502.77	Аналитический метод	0.10	Закрепление отсутствует
174	586941.42	1291711.03	Аналитический метод	0.10	Закрепление отсутствует
175	587106.05	1292126.81	Аналитический метод	0.10	Закрепление отсутствует
176	587106.26	1292127.35	Аналитический метод	0.10	Закрепление отсутствует
177	587113.02	1292145.65	Аналитический метод	0.10	Закрепление отсутствует
178	587113.78	1292148.07	Аналитический метод	0.10	Закрепление отсутствует
179	587117.43	1292162.23	Аналитический метод	0.10	Закрепление отсутствует
180	587117.84	1292164.13	Аналитический метод	0.10	Закрепление отсутствует
181	587263.84	1292992.14	Аналитический метод	0.10	Закрепление отсутствует
182	587263.86	1292992.23	Аналитический метод	0.10	Закрепление отсутствует
183	587328.73	1293368.48	Аналитический метод	0.10	Закрепление отсутствует
184	587328.77	1293368.75	Аналитический метод	0.10	Закрепление отсутствует
185	587447.19	1294102.32	Аналитический метод	0.10	Закрепление отсутствует
186	587447.36	1294103.53	Аналитический метод	0.10	Закрепление отсутствует
187	587478.02	1294378.54	Аналитический метод	0.10	Закрепление отсутствует
188	587495.07	1294499.09	Аналитический метод	0.10	Закрепление отсутствует
189	587495.30	1294501.56	Аналитический метод	0.10	Закрепление отсутствует
190	587495.94	1294517.04	Аналитический метод	0.10	Закрепление отсутствует
191	587495.96	1294518.07	Аналитический метод	0.10	Закрепление отсутствует
192	587495.96	1294518.33	Аналитический метод	0.10	Закрепление отсутствует
193	587495.84	1294529.85	Аналитический метод	0.10	Закрепление отсутствует
194	587494.53	1294537.58	Аналитический метод	0.10	Закрепление отсутствует
195	587490.84	1294548.52	Аналитический метод	0.10	Закрепление отсутствует
196	587488.80	1294553.03	Аналитический метод	0.10	Закрепление отсутствует
197	587487.74	1294554.72	Аналитический метод	0.10	Закрепление отсутствует

2. Сведения о характерных точках границ объекта					
Обозначение характерных точек границ	Координаты, м		Метод определения координат характерной точки	Средняя квадратическая погрешность положения характерной точки (Mt), м	Описание обозначения точки на местности (при наличии)
	X	Y			
1	2	3	4	5	6
198	587480.16	1294565.72	Аналитический метод	0.10	Закрепление отсутствует
199	587480.10	1294565.79	Аналитический метод	0.10	Закрепление отсутствует
200	587425.11	1294644.98	Аналитический метод	0.10	Закрепление отсутствует
201	587409.25	1294671.04	Аналитический метод	0.10	Закрепление отсутствует
202	587403.11	1294683.06	Аналитический метод	0.10	Закрепление отсутствует
203	587400.42	1294689.29	Аналитический метод	0.10	Закрепление отсутствует
204	587399.64	1294697.18	Аналитический метод	0.10	Закрепление отсутствует
205	587425.42	1295091.94	Аналитический метод	0.10	Закрепление отсутствует
206	587464.95	1295593.00	Аналитический метод	0.10	Закрепление отсутствует
207	587465.03	1295594.90	Аналитический метод	0.10	Закрепление отсутствует
208	587465.11	1295624.68	Аналитический метод	0.10	Закрепление отсутствует
209	587465.11	1295624.75	Аналитический метод	0.10	Закрепление отсутствует
210	587465.09	1295625.78	Аналитический метод	0.10	Закрепление отсутствует
211	587464.29	1295645.10	Аналитический метод	0.10	Закрепление отсутствует
212	587463.91	1295648.52	Аналитический метод	0.10	Закрепление отсутствует
213	587459.43	1295673.29	Аналитический метод	0.10	Закрепление отсутствует
214	587458.77	1295676.03	Аналитический метод	0.10	Закрепление отсутствует
215	587450.40	1295703.92	Аналитический метод	0.10	Закрепление отсутствует
216	587450.13	1295704.79	Аналитический метод	0.10	Закрепление отсутствует
217	587443.91	1295723.06	Аналитический метод	0.10	Закрепление отсутствует
218	587394.36	1295872.12	Аналитический метод	0.10	Закрепление отсутствует
219	587394.07	1295872.95	Аналитический метод	0.10	Закрепление отсутствует
220	587317.39	1296079.09	Аналитический метод	0.10	Закрепление отсутствует
221	587315.61	1296082.87	Аналитический метод	0.10	Закрепление отсутствует
222	587314.64	1296084.42	Аналитический метод	0.10	Закрепление отсутствует

2. Сведения о характерных точках границ объекта					
Обозначение характерных точек границ	Координаты, м		Метод определения координат характерной точки	Средняя квадратическая погрешность положения характерной точки (Mt), м	Описание обозначения точки на местности (при наличии)
	X	Y			
1	2	3	4	5	6
223	587277.52	1296139.04	Аналитический метод	0.10	Закрепление отсутствует
224	587275.90	1296141.17	Аналитический метод	0.10	Закрепление отсутствует
225	587268.32	1296150.10	Аналитический метод	0.10	Закрепление отсутствует
226	587261.34	1296163.29	Аналитический метод	0.10	Закрепление отсутствует
227	587260.89	1296164.11	Аналитический метод	0.10	Закрепление отсутствует
228	587259.62	1296166.09	Аналитический метод	0.10	Закрепление отсутствует
229	587258.04	1296168.31	Аналитический метод	0.10	Закрепление отсутствует
230	587251.68	1296177.52	Аналитический метод	0.10	Закрепление отсутствует
231	587249.02	1296180.76	Аналитический метод	0.10	Закрепление отсутствует
232	587099.71	1296334.00	Аналитический метод	0.10	Закрепление отсутствует
233	587099.43	1296334.28	Аналитический метод	0.10	Закрепление отсутствует
234	587074.36	1296359.21	Аналитический метод	0.10	Закрепление отсутствует
235	587073.73	1296359.81	Аналитический метод	0.10	Закрепление отсутствует
236	586778.04	1296634.01	Аналитический метод	0.10	Закрепление отсутствует
237	586756.13	1296657.41	Аналитический метод	0.10	Закрепление отсутствует
238	586755.70	1296657.85	Аналитический метод	0.10	Закрепление отсутствует
239	586541.41	1296875.76	Аналитический метод	0.10	Закрепление отсутствует
240	586443.19	1297021.38	Аналитический метод	0.10	Закрепление отсутствует
241	586442.32	1297022.59	Аналитический метод	0.10	Закрепление отсутствует
242	586404.44	1297072.10	Аналитический метод	0.10	Закрепление отсутствует
243	586398.25	1297081.27	Аналитический метод	0.10	Закрепление отсутствует
244	586393.53	1297095.11	Аналитический метод	0.10	Закрепление отсутствует
245	586391.50	1297120.72	Аналитический метод	0.10	Закрепление отсутствует
246	586391.60	1297130.75	Аналитический метод	0.10	Закрепление отсутствует
247	586391.91	1297142.98	Аналитический метод	0.10	Закрепление отсутствует

2. Сведения о характерных точках границ объекта					
Обозначение характерных точек границ	Координаты, м		Метод определения координат характерной точки	Средняя квадратическая погрешность положения характерной точки (Mt), м	Описание обозначения точки на местности (при наличии)
	X	Y			
1	2	3	4	5	6
248	586392.65	1297156.78	Аналитический метод	0.10	Закрепление отсутствует
249	586393.84	1297173.95	Аналитический метод	0.10	Закрепление отсутствует
250	586395.60	1297195.88	Аналитический метод	0.10	Закрепление отсутствует
251	586395.61	1297195.96	Аналитический метод	0.10	Закрепление отсутствует
252	586397.80	1297224.46	Аналитический метод	0.10	Закрепление отсутствует
253	586400.80	1297260.96	Аналитический метод	0.10	Закрепление отсутствует
254	586400.80	1297261.05	Аналитический метод	0.10	Закрепление отсутствует
255	586404.43	1297307.39	Аналитический метод	0.10	Закрепление отсутствует
256	586404.44	1297307.45	Аналитический метод	0.10	Закрепление отсутствует
257	586408.76	1297364.42	Аналитический метод	0.10	Закрепление отсутствует
258	586408.76	1297364.46	Аналитический метод	0.10	Закрепление отсутствует
259	586413.62	1297429.82	Аналитический метод	0.10	Закрепление отсутствует
260	586413.62	1297429.85	Аналитический метод	0.10	Закрепление отсутствует
261	586418.80	1297500.68	Аналитический метод	0.10	Закрепление отсутствует
262	586418.80	1297500.69	Аналитический метод	0.10	Закрепление отсутствует
263	586424.10	1297573.86	Аналитический метод	0.10	Закрепление отсутствует
264	586424.11	1297573.89	Аналитический метод	0.10	Закрепление отсутствует
265	586429.30	1297646.53	Аналитический метод	0.10	Закрепление отсутствует
266	586429.30	1297646.59	Аналитический метод	0.10	Закрепление отсутствует
267	586434.05	1297715.61	Аналитический метод	0.10	Закрепление отсутствует
268	586434.06	1297715.67	Аналитический метод	0.10	Закрепление отсутствует
269	586438.25	1297778.80	Аналитический метод	0.10	Закрепление отсутствует
270	586438.25	1297778.83	Аналитический метод	0.10	Закрепление отсутствует
271	586442.01	1297836.51	Аналитический метод	0.10	Закрепление отсутствует
272	586442.01	1297836.58	Аналитический метод	0.10	Закрепление отсутствует

2. Сведения о характерных точках границ объекта					
Обозначение характерных точек границ	Координаты, м		Метод определения координат характерной точки	Средняя квадратическая погрешность положения характерной точки (Mt), м	Описание обозначения точки на местности (при наличии)
	X	Y			
1	2	3	4	5	6
273	586445.33	1297889.84	Аналитический метод	0.10	Закрепление отсутствует
274	586445.34	1297889.91	Аналитический метод	0.10	Закрепление отсутствует
275	586448.33	1297939.83	Аналитический метод	0.10	Закрепление отсутствует
276	586448.33	1297939.88	Аналитический метод	0.10	Закрепление отсутствует
277	586451.08	1297987.68	Аналитический метод	0.10	Закрепление отсутствует
278	586453.82	1298033.85	Аналитический метод	0.10	Закрепление отсутствует
279	586462.85	1298126.99	Аналитический метод	0.10	Закрепление отсутствует
280	586462.86	1298127.01	Аналитический метод	0.10	Закрепление отсутствует
281	586471.95	1298221.82	Аналитический метод	0.10	Закрепление отсутствует
282	586471.95	1298221.85	Аналитический метод	0.10	Закрепление отсутствует
283	586481.11	1298318.47	Аналитический метод	0.10	Закрепление отсутствует
284	586507.25	1298521.33	Аналитический метод	0.10	Закрепление отсутствует
285	586507.42	1298523.13	Аналитический метод	0.10	Закрепление отсутствует
286	586520.24	1298752.41	Аналитический метод	0.10	Закрепление отсутствует
287	586530.95	1298871.80	Аналитический метод	0.10	Закрепление отсутствует
288	586541.94	1298990.93	Аналитический метод	0.10	Закрепление отсутствует
289	586553.36	1299105.71	Аналитический метод	0.10	Закрепление отсутствует
290	586554.12	1299112.50	Аналитический метод	0.10	Закрепление отсутствует
291	586487.41	1298944.15	Аналитический метод	0.10	Закрепление отсутствует
292	586481.16	1298876.36	Аналитический метод	0.10	Закрепление отсутствует
293	586481.15	1298876.29	Аналитический метод	0.10	Закрепление отсутствует
294	586470.40	1298756.45	Аналитический метод	0.10	Закрепление отсутствует
295	586470.34	1298755.62	Аналитический метод	0.10	Закрепление отсутствует
296	586457.55	1298526.83	Аналитический метод	0.10	Закрепление отсутствует
297	586431.47	1298324.45	Аналитический метод	0.10	Закрепление отсутствует

2. Сведения о характерных точках границ объекта					
Обозначение характерных точек границ	Координаты, м		Метод определения координат характерной точки	Средняя квадратическая погрешность положения характерной точки (Mt), м	Описание обозначения точки на местности (при наличии)
	X	Y			
1	2	3	4	5	6
298	586431.37	1298323.61	Аналитический метод	0.10	Закрепление отсутствует
299	586422.17	1298226.58	Аналитический метод	0.10	Закрепление отсутствует
300	586413.09	1298131.80	Аналитический метод	0.10	Закрепление отсутствует
301	586404.01	1298038.21	Аналитический метод	0.10	Закрепление отсутствует
302	586403.93	1298037.28	Аналитический метод	0.10	Закрепление отсутствует
303	586401.16	1297990.62	Аналитический метод	0.10	Закрепление отсутствует
304	586401.16	1297990.58	Аналитический метод	0.10	Закрепление отсутствует
305	586398.41	1297942.79	Аналитический метод	0.10	Закрепление отсутствует
306	586395.43	1297892.93	Аналитический метод	0.10	Закрепление отсутствует
307	586392.11	1297839.73	Аналитический метод	0.10	Закрепление отсутствует
308	586388.35	1297782.10	Аналитический метод	0.10	Закрепление отсутствует
309	586384.17	1297719.02	Аналитический метод	0.10	Закрепление отсутствует
310	586379.42	1297650.06	Аналитический метод	0.10	Закрепление отсутствует
311	586374.23	1297577.46	Аналитический метод	0.10	Закрепление отсутствует
312	586368.94	1297504.31	Аналитический метод	0.10	Закрепление отсутствует
313	586363.76	1297433.51	Аналитический метод	0.10	Закрепление отсутствует
314	586358.90	1297368.18	Аналитический метод	0.10	Закрепление отсутствует
315	586354.58	1297311.26	Аналитический метод	0.10	Закрепление отсутствует
316	586350.96	1297265.00	Аналитический метод	0.10	Закрепление отсутствует
317	586347.96	1297228.48	Аналитический метод	0.10	Закрепление отсутствует
318	586347.95	1297228.36	Аналитический метод	0.10	Закрепление отсутствует
319	586345.76	1297199.84	Аналитический метод	0.10	Закрепление отсутствует
320	586343.99	1297177.81	Аналитический метод	0.10	Закрепление отсутствует
321	586343.97	1297177.53	Аналитический метод	0.10	Закрепление отсутствует
322	586342.76	1297160.03	Аналитический метод	0.10	Закрепление отсутствует

2. Сведения о характерных точках границ объекта					
Обозначение характерных точек границ	Координаты, м		Метод определения координат характерной точки	Средняя квадратическая погрешность положения характерной точки (M _t), м	Описание обозначения точки на местности (при наличии)
	X	Y			
1	2	3	4	5	6
323	586342.74	1297159.65	Аналитический метод	0.10	Закрепление отсутствует
324	586341.97	1297145.31	Аналитический метод	0.10	Закрепление отсутствует
325	586341.94	1297144.62	Аналитический метод	0.10	Закрепление отсутствует
326	586341.61	1297131.84	Аналитический метод	0.10	Закрепление отсутствует
327	586341.60	1297131.43	Аналитический метод	0.10	Закрепление отсутствует
328	586341.49	1297120.09	Аналитический метод	0.10	Закрепление отсутствует
329	586341.49	1297119.85	Аналитический метод	0.10	Закрепление отсутствует
330	586341.57	1297117.87	Аналитический метод	0.10	Закрепление отсутствует
331	586343.94	1297088.03	Аналитический метод	0.10	Закрепление отсутствует
332	586345.20	1297081.95	Аналитический метод	0.10	Закрепление отсутствует
333	586352.00	1297061.99	Аналитический метод	0.10	Закрепление отсутствует
334	586354.01	1297057.55	Аналитический метод	0.10	Закрепление отсутствует
335	586354.94	1297056.06	Аналитический метод	0.10	Закрепление отсутствует
336	586363.41	1297043.51	Аналитический метод	0.10	Закрепление отсутствует
337	586364.27	1297042.31	Аналитический метод	0.10	Закрепление отсутствует
338	586402.15	1296992.80	Аналитический метод	0.10	Закрепление отсутствует
339	586501.24	1296845.89	Аналитический метод	0.10	Закрепление отсутствует
340	586504.15	1296842.34	Аналитический метод	0.10	Закрепление отсутствует
341	586719.84	1296623.01	Аналитический метод	0.10	Закрепление отсутствует
342	586742.14	1296599.19	Аналитический метод	0.10	Закрепление отсутствует
343	586743.39	1296597.95	Аналитический метод	0.10	Закрепление отсутствует
344	587039.41	1296323.45	Аналитический метод	0.10	Закрепление отсутствует
345	587064.03	1296298.96	Аналитический метод	0.10	Закрепление отсутствует
346	587211.74	1296147.37	Аналитический метод	0.10	Закрепление отсутствует
347	587217.00	1296139.75	Аналитический метод	0.10	Закрепление отсутствует

2. Сведения о характерных точках границ объекта					
Обозначение характерных точек границ	Координаты, м		Метод определения координат характерной точки	Средняя квадратическая погрешность положения характерной точки (Mt), м	Описание обозначения точки на местности (при наличии)
	X	Y			
1	2	3	4	5	6
348	587217.19	1296139.48	Аналитический метод	0.10	Закрепление отсутствует
349	587217.91	1296138.47	Аналитический метод	0.10	Закрепление отсутствует
350	587225.39	1296124.32	Аналитический метод	0.10	Закрепление отсутствует
351	587225.84	1296123.50	Аналитический метод	0.10	Закрепление отсутствует
352	587228.43	1296119.82	Аналитический метод	0.10	Закрепление отсутствует
353	587236.92	1296109.83	Аналитический метод	0.10	Закрепление отсутствует
354	587271.58	1296058.82	Аналитический метод	0.10	Закрепление отсутствует
355	587347.06	1295855.93	Аналитический метод	0.10	Закрепление отсутствует
356	587396.49	1295707.20	Аналитический метод	0.10	Закрепление отсутствует
357	587396.54	1295707.03	Аналитический метод	0.10	Закрепление отсутствует
358	587402.65	1295689.11	Аналитический метод	0.10	Закрепление отсутствует
359	587410.48	1295663.00	Аналитический метод	0.10	Закрепление отсутствует
360	587414.40	1295641.32	Аналитический метод	0.10	Закрепление отсутствует
361	587415.11	1295624.27	Аналитический метод	0.10	Закрепление отсутствует
362	587415.03	1295595.99	Аналитический метод	0.10	Закрепление отсутствует
363	587375.56	1295095.71	Аналитический метод	0.10	Закрепление отсутствует
364	587375.53	1295095.37	Аналитический метод	0.10	Закрепление отсутствует
365	587349.61	1294698.40	Аналитический метод	0.10	Закрепление отсутствует
366	587349.56	1294696.77	Аналитический метод	0.10	Закрепление отсутствует
367	587349.68	1294694.32	Аналитический метод	0.10	Закрепление отсутствует
368	587351.04	1294680.49	Аналитический метод	0.10	Закрепление отсутствует
369	587352.98	1294672.99	Аналитический метод	0.10	Закрепление отсутствует
370	587357.55	1294662.45	Аналитический метод	0.10	Закрепление отсутствует
371	587358.22	1294661.04	Аналитический метод	0.10	Закрепление отсутствует
372	587365.14	1294647.48	Аналитический метод	0.10	Закрепление отсутствует

2. Сведения о характерных точках границ объекта					
Обозначение характерных точек границ	Координаты, м		Метод определения координат характерной точки	Средняя квадратическая погрешность положения характерной точки (Mt), м	Описание обозначения точки на местности (при наличии)
	X	Y			
1	2	3	4	5	6
373	587365.76	1294646.34	Аналитический метод	0.10	Закрепление отсутствует
374	587366.06	1294645.84	Аналитический метод	0.10	Закрепление отсутствует
375	587382.80	1294618.34	Аналитический метод	0.10	Закрепление отсутствует
376	587383.62	1294617.08	Аналитический метод	0.10	Закрепление отсутствует
377	587439.01	1294537.31	Аналитический метод	0.10	Закрепление отсутствует
378	587444.58	1294529.23	Аналитический метод	0.10	Закрепление отсутствует
379	587445.88	1294525.36	Аналитический метод	0.10	Закрепление отсутствует
380	587445.95	1294518.46	Аналитический метод	0.10	Закрепление отсутствует
381	587445.39	1294504.86	Аналитический метод	0.10	Закрепление отсутствует
382	587428.46	1294385.18	Аналитический метод	0.10	Закрепление отсутствует
383	587428.36	1294384.45	Аналитический метод	0.10	Закрепление отсутствует
384	587397.73	1294109.68	Аналитический метод	0.10	Закрепление отсутствует
385	587279.43	1293376.85	Аналитический метод	0.10	Закрепление отсутствует
386	587214.59	1293000.77	Аналитический метод	0.10	Закрепление отсутствует
387	587068.77	1292173.77	Аналитический метод	0.10	Закрепление отсутствует
388	587065.68	1292161.78	Аналитический метод	0.10	Закрепление отсутствует
389	587059.46	1292144.94	Аналитический метод	0.10	Закрепление отсутствует
390	586894.79	1291729.06	Аналитический метод	0.10	Закрепление отсутствует
391	586894.50	1291728.31	Аналитический метод	0.10	Закрепление отсутствует
392	586819.42	1291519.30	Аналитический метод	0.10	Закрепление отсутствует
393	586819.17	1291518.56	Аналитический метод	0.10	Закрепление отсутствует
394	586774.35	1291380.29	Аналитический метод	0.10	Закрепление отсутствует
395	586774.08	1291379.40	Аналитический метод	0.10	Закрепление отсутствует
396	586747.14	1291284.35	Аналитический метод	0.10	Закрепление отсутствует
397	586710.05	1291174.31	Аналитический метод	0.10	Закрепление отсутствует

2. Сведения о характерных точках границ объекта					
Обозначение характерных точек границ	Координаты, м		Метод определения координат характерной точки	Средняя квадратическая погрешность положения характерной точки (Mt), м	Описание обозначения точки на местности (при наличии)
	X	Y			
1	2	3	4	5	6
398	586709.92	1291173.91	Аналитический метод	0.10	Закрепление отсутствует
399	586674.44	1291062.56	Аналитический метод	0.10	Закрепление отсутствует
400	586661.48	1291038.47	Аналитический метод	0.10	Закрепление отсутствует
401	586521.28	1290791.54	Аналитический метод	0.10	Закрепление отсутствует
402	586519.59	1290788.78	Аналитический метод	0.10	Закрепление отсутствует
403	586518.02	1290786.47	Аналитический метод	0.10	Закрепление отсутствует
404	586392.34	1290622.97	Аналитический метод	0.10	Закрепление отсутствует
405	586391.60	1290621.96	Аналитический метод	0.10	Закрепление отсутствует
406	586312.03	1290507.02	Аналитический метод	0.10	Закрепление отсутствует
407	586311.98	1290506.94	Аналитический метод	0.10	Закрепление отсутствует
408	586081.29	1290170.97	Аналитический метод	0.10	Закрепление отсутствует
409	586080.06	1290169.36	Аналитический метод	0.10	Закрепление отсутствует
410	586079.51	1290168.72	Аналитический метод	0.10	Закрепление отсутствует
411	586078.62	1290167.65	Аналитический метод	0.10	Закрепление отсутствует
412	585817.31	1289832.73	Аналитический метод	0.10	Закрепление отсутствует
413	585816.78	1289832.02	Аналитический метод	0.10	Закрепление отсутствует
414	585801.91	1289811.50	Аналитический метод	0.10	Закрепление отсутствует
415	585801.85	1289811.42	Аналитический метод	0.10	Закрепление отсутствует
416	585800.85	1289810.03	Аналитический метод	0.10	Закрепление отсутствует
417	585799.61	1289808.36	Аналитический метод	0.10	Закрепление отсутствует
418	585799.50	1289808.21	Аналитический метод	0.10	Закрепление отсутствует
419	585765.54	1289761.53	Аналитический метод	0.10	Закрепление отсутствует
420	585764.66	1289760.22	Аналитический метод	0.10	Закрепление отсутствует
421	585762.10	1289756.19	Аналитический метод	0.10	Закрепление отсутствует
422	585761.55	1289755.29	Аналитический метод	0.10	Закрепление отсутствует

2. Сведения о характерных точках границ объекта					
Обозначение характерных точек границ	Координаты, м		Метод определения координат характерной точки	Средняя квадратическая погрешность положения характерной точки (Mt), м	Описание обозначения точки на местности (при наличии)
	X	Y			
1	2	3	4	5	6
423	585761.28	1289754.81	Аналитический метод	0.10	Закрепление отсутствует
424	585744.33	1289723.90	Аналитический метод	0.10	Закрепление отсутствует
425	585742.67	1289720.17	Аналитический метод	0.10	Закрепление отсутствует
426	585731.38	1289688.06	Аналитический метод	0.10	Закрепление отсутствует
427	585730.12	1289682.58	Аналитический метод	0.10	Закрепление отсутствует
428	585716.81	1289564.75	Аналитический метод	0.10	Закрепление отсутствует
429	585716.74	1289564.01	Аналитический метод	0.10	Закрепление отсутствует
430	585659.10	1288869.35	Аналитический метод	0.10	Закрепление отсутствует
431	585616.51	1288368.70	Аналитический метод	0.10	Закрепление отсутствует
432	585616.47	1288368.22	Аналитический метод	0.10	Закрепление отсутствует
433	585584.06	1287876.46	Аналитический метод	0.10	Закрепление отсутствует
434	585584.05	1287876.31	Аналитический метод	0.10	Закрепление отсутствует
435	585573.83	1287704.70	Аналитический метод	0.10	Закрепление отсутствует
436	585573.79	1287703.21	Аналитический метод	0.10	Закрепление отсутствует
437	585573.79	1287702.78	Аналитический метод	0.10	Закрепление отсутствует
438	585574.71	1287649.39	Аналитический метод	0.10	Закрепление отсутствует
439	585550.47	1287033.70	Аналитический метод	0.10	Закрепление отсутствует
440	585550.10	1287029.86	Аналитический метод	0.10	Закрепление отсутствует
441	585550.06	1287029.44	Аналитический метод	0.10	Закрепление отсутствует
442	585549.78	1287025.95	Аналитический метод	0.10	Закрепление отсутствует
443	585519.35	1286755.42	Аналитический метод	0.10	Закрепление отсутствует
444	585519.34	1286755.40	Аналитический метод	0.10	Закрепление отсутствует
445	585517.50	1286738.87	Аналитический метод	0.10	Закрепление отсутствует
446	585517.40	1286737.66	Аналитический метод	0.10	Закрепление отсутствует
447	585516.44	1286722.28	Аналитический метод	0.10	Закрепление отсутствует

2. Сведения о характерных точках границ объекта					
Обозначение характерных точек границ	Координаты, м		Метод определения координат характерной точки	Средняя квадратическая погрешность положения характерной точки (Mt), м	Описание обозначения точки на местности (при наличии)
	X	Y			
1	2	3	4	5	6
448	585516.39	1286720.72	Аналитический метод	0.10	Закрепление отсутствует
449	585516.40	1286719.92	Аналитический метод	0.10	Закрепление отсутствует
450	585517.01	1286700.90	Аналитический метод	0.10	Закрепление отсутствует
451	585517.01	1286700.88	Аналитический метод	0.10	Закрепление отсутствует
452	585522.40	1286537.50	Аналитический метод	0.10	Закрепление отсутствует
453	585522.43	1286536.96	Аналитический метод	0.10	Закрепление отсутствует
454	585524.20	1286504.40	Аналитический метод	0.10	Закрепление отсутствует
455	585524.28	1286503.33	Аналитический метод	0.10	Закрепление отсутствует
456	585527.96	1286465.61	Аналитический метод	0.10	Закрепление отсутствует
457	585529.36	1286459.47	Аналитический метод	0.10	Закрепление отсутствует
458	585536.31	1286440.43	Аналитический метод	0.10	Закрепление отсутствует
459	585537.33	1286438.01	Аналитический метод	0.10	Закрепление отсутствует
460	585560.08	1286391.51	Аналитический метод	0.10	Закрепление отсутствует
461	585560.67	1286390.40	Аналитический метод	0.10	Закрепление отсутствует
462	585694.81	1286147.95	Аналитический метод	0.10	Закрепление отсутствует
463	586002.57	1285551.64	Аналитический метод	0.10	Закрепление отсутствует
464	586002.68	1285551.44	Аналитический метод	0.10	Закрепление отсутствует
465	586077.83	1285409.07	Аналитический метод	0.10	Закрепление отсутствует
466	586088.35	1285384.57	Аналитический метод	0.10	Закрепление отсутствует
467	586097.08	1285361.93	Аналитический метод	0.10	Закрепление отсутствует
468	586102.74	1285341.85	Аналитический метод	0.10	Закрепление отсутствует
469	586109.76	1285313.40	Аналитический метод	0.10	Закрепление отсутствует
470	586288.28	1284466.48	Аналитический метод	0.10	Закрепление отсутствует
471	586418.79	1283782.92	Аналитический метод	0.10	Закрепление отсутствует
472	586419.06	1283781.70	Аналитический метод	0.10	Закрепление отсутствует

2. Сведения о характерных точках границ объекта					
Обозначение характерных точек границ	Координаты, м		Метод определения координат характерной точки	Средняя квадратическая погрешность положения характерной точки (Mt), м	Описание обозначения точки на местности (при наличии)
	X	Y			
1	2	3	4	5	6
473	586631.96	1282906.45	Аналитический метод	0.10	Закрепление отсутствует
474	586766.36	1282353.21	Аналитический метод	0.10	Закрепление отсутствует
475	586766.75	1282351.78	Аналитический метод	0.10	Закрепление отсутствует
476	586783.11	1282298.41	Аналитический метод	0.10	Закрепление отсутствует
477	586783.22	1282298.05	Аналитический метод	0.10	Закрепление отсутствует
478	586787.95	1282283.41	Аналитический метод	0.10	Закрепление отсутствует
479	586788.18	1282282.73	Аналитический метод	0.10	Закрепление отсутствует
480	586796.52	1282259.26	Аналитический метод	0.10	Закрепление отсутствует
481	586797.40	1282257.11	Аналитический метод	0.10	Закрепление отсутствует
482	586805.02	1282240.69	Аналитический метод	0.10	Закрепление отсутствует
483	586806.05	1282238.71	Аналитический метод	0.10	Закрепление отсутствует
484	586808.57	1282235.12	Аналитический метод	0.10	Закрепление отсутствует
485	586816.18	1282226.07	Аналитический метод	0.10	Закрепление отсутствует
486	586822.81	1282220.51	Аналитический метод	0.10	Закрепление отсутствует
487	586825.19	1282219.30	Аналитический метод	0.10	Закрепление отсутствует
488	586837.36	1282213.91	Аналитический метод	0.10	Закрепление отсутствует
489	586841.08	1282212.60	Аналитический метод	0.10	Закрепление отсутствует
490	587649.92	1281998.29	Аналитический метод	0.10	Закрепление отсутствует
491	587651.34	1281997.96	Аналитический метод	0.10	Закрепление отсутствует
492	587771.48	1281973.52	Аналитический метод	0.10	Закрепление отсутствует
493	588112.27	1281868.93	Аналитический метод	0.10	Закрепление отсутствует
494	588121.16	1281866.20	Аналитический метод	0.10	Закрепление отсутствует
495	588126.35	1281864.43	Аналитический метод	0.10	Закрепление отсутствует
496	588130.51	1281862.77	Аналитический метод	0.10	Закрепление отсутствует
497	588138.64	1281858.56	Аналитический метод	0.10	Закрепление отсутствует

2. Сведения о характерных точках границ объекта					
Обозначение характерных точек границ	Координаты, м		Метод определения координат характерной точки	Средняя квадратическая погрешность положения характерной точки (Mt), м	Описание обозначения точки на местности (при наличии)
	X	Y			
1	2	3	4	5	6
498	588146.82	1281853.65	Аналитический метод	0.10	Закрепление отсутствует
499	588836.92	1281359.52	Аналитический метод	0.10	Закрепление отсутствует
500	588838.06	1281358.75	Аналитический метод	0.10	Закрепление отсутствует
501	588852.46	1281349.60	Аналитический метод	0.10	Закрепление отсутствует
502	588853.33	1281349.07	Аналитический метод	0.10	Закрепление отсутствует
503	588866.72	1281341.31	Аналитический метод	0.10	Закрепление отсутствует
504	588866.76	1281341.29	Аналитический метод	0.10	Закрепление отсутствует
505	588870.54	1281339.51	Аналитический метод	0.10	Закрепление отсутствует
506	588882.47	1281335.07	Аналитический метод	0.10	Закрепление отсутствует
507	588885.06	1281334.26	Аналитический метод	0.10	Закрепление отсутствует
508	588896.21	1281331.44	Аналитический метод	0.10	Закрепление отсутствует
509	588899.65	1281330.82	Аналитический метод	0.10	Закрепление отсутствует
510	588927.60	1281327.80	Аналитический метод	0.10	Закрепление отсутствует
511	588930.29	1281327.66	Аналитический метод	0.10	Закрепление отсутствует
512	588930.70	1281327.66	Аналитический метод	0.10	Закрепление отсутствует
513	588942.28	1281327.85	Аналитический метод	0.10	Закрепление отсутствует
514	588944.11	1281327.95	Аналитический метод	0.10	Закрепление отсутствует
515	588962.03	1281329.56	Аналитический метод	0.10	Закрепление отсутствует
516	588963.21	1281329.70	Аналитический метод	0.10	Закрепление отсутствует
517	588980.78	1281332.13	Аналитический метод	0.10	Закрепление отсутствует
518	588983.04	1281332.54	Аналитический метод	0.10	Закрепление отсутствует
519	589792.50	1281521.51	Аналитический метод	0.10	Закрепление отсутствует
520	589907.60	1281546.41	Аналитический метод	0.10	Закрепление отсутствует
521	589924.69	1281548.91	Аналитический метод	0.10	Закрепление отсутствует
522	589937.45	1281545.49	Аналитический метод	0.10	Закрепление отсутствует

2. Сведения о характерных точках границ объекта					
Обозначение характерных точек границ	Координаты, м		Метод определения координат характерной точки	Средняя квадратическая погрешность положения характерной точки (Mt), м	Описание обозначения точки на местности (при наличии)
	X	Y			
1	2	3	4	5	6
523	589956.89	1281530.39	Аналитический метод	0.10	Закрепление отсутствует
524	589961.41	1281521.36	Аналитический метод	0.10	Закрепление отсутствует
525	589969.67	1281390.62	Аналитический метод	0.10	Закрепление отсутствует
526	590012.00	1280706.78	Аналитический метод	0.10	Закрепление отсутствует
527	590011.47	1280698.29	Аналитический метод	0.10	Закрепление отсутствует
528	590009.74	1280693.05	Аналитический метод	0.10	Закрепление отсутствует
529	590006.07	1280684.51	Аналитический метод	0.10	Закрепление отсутствует
530	589868.10	1280451.71	Аналитический метод	0.10	Закрепление отсутствует
531	589867.96	1280451.46	Аналитический метод	0.10	Закрепление отсутствует
532	589867.28	1280450.20	Аналитический метод	0.10	Закрепление отсутствует
533	589858.66	1280433.07	Аналитический метод	0.10	Закрепление отсутствует
534	589856.72	1280427.83	Аналитический метод	0.10	Закрепление отсутствует
535	589853.55	1280415.01	Аналитический метод	0.10	Закрепление отсутствует
536	589853.04	1280412.33	Аналитический метод	0.10	Закрепление отсутствует
537	589850.99	1280397.04	Аналитический метод	0.10	Закрепление отсутствует
538	589850.78	1280394.35	Аналитический метод	0.10	Закрепление отсутствует
539	589844.53	1280145.89	Аналитический метод	0.10	Закрепление отсутствует
540	589844.52	1280145.63	Аналитический метод	0.10	Закрепление отсутствует
541	589840.43	1279867.84	Аналитический метод	0.10	Закрепление отсутствует
542	589840.43	1279867.47	Аналитический метод	0.10	Закрепление отсутствует
543	589840.43	1279867.41	Аналитический метод	0.10	Закрепление отсутствует
544	589840.56	1279813.19	Аналитический метод	0.10	Закрепление отсутствует
545	589840.62	1279776.22	Аналитический метод	0.10	Закрепление отсутствует
546	589840.88	1279772.70	Аналитический метод	0.10	Закрепление отсутствует
547	589843.63	1279753.60	Аналитический метод	0.10	Закрепление отсутствует

2. Сведения о характерных точках границ объекта					
Обозначение характерных точек границ	Координаты, м		Метод определения координат характерной точки	Средняя квадратическая погрешность положения характерной точки (Mt), м	Описание обозначения точки на местности (при наличии)
	X	Y			
1	2	3	4	5	6
548	589844.80	1279748.82	Аналитический метод	0.10	Закрепление отсутствует
549	589862.06	1279700.03	Аналитический метод	0.10	Закрепление отсутствует
550	589862.90	1279697.96	Аналитический метод	0.10	Закрепление отсутствует
551	589886.06	1279647.41	Аналитический метод	0.10	Закрепление отсутствует
552	589886.71	1279646.10	Аналитический метод	0.10	Закрепление отсутствует
553	590039.71	1279357.82	Аналитический метод	0.10	Закрепление отсутствует
554	590042.07	1279345.69	Аналитический метод	0.10	Закрепление отсутствует
555	590043.84	1279340.16	Аналитический метод	0.10	Закрепление отсутствует
556	590059.21	1279306.25	Аналитический метод	0.10	Закрепление отсутствует
557	590060.38	1279303.59	Аналитический метод	0.10	Закрепление отсутствует
558	590060.89	1279302.49	Аналитический метод	0.10	Закрепление отсутствует
559	590064.88	1279294.48	Аналитический метод	0.10	Закрепление отсутствует
560	590066.89	1279290.38	Аналитический метод	0.10	Закрепление отсутствует
561	590069.04	1279285.77	Аналитический метод	0.10	Закрепление отсутствует
562	590069.16	1279285.50	Аналитический метод	0.10	Закрепление отсутствует
563	590270.23	1278867.54	Аналитический метод	0.10	Закрепление отсутствует
564	590524.53	1278292.27	Аналитический метод	0.10	Закрепление отсутствует
565	590525.75	1278289.88	Аналитический метод	0.10	Закрепление отсутствует
566	590527.78	1278286.88	Аналитический метод	0.10	Закрепление отсутствует
567	590575.05	1278227.04	Аналитический метод	0.10	Закрепление отсутствует
568	590584.70	1278190.34	Аналитический метод	0.10	Закрепление отсутствует
569	590584.72	1278190.29	Аналитический метод	0.10	Закрепление отсутствует
570	590597.40	1278142.46	Аналитический метод	0.10	Закрепление отсутствует
571	590608.47	1278069.58	Аналитический метод	0.10	Закрепление отсутствует
572	590609.77	1278029.75	Аналитический метод	0.10	Закрепление отсутствует

2. Сведения о характерных точках границ объекта					
Обозначение характерных точек границ	Координаты, м		Метод определения координат характерной точки	Средняя квадратическая погрешность положения характерной точки (Mt), м	Описание обозначения точки на местности (при наличии)
	X	Y			
1	2	3	4	5	6
573	590610.40	1278024.95	Аналитический метод	0.10	Закрепление отсутствует
574	590620.33	1277981.94	Аналитический метод	0.10	Закрепление отсутствует
575	590620.42	1277981.57	Аналитический метод	0.10	Закрепление отсутствует
576	590630.86	1277939.26	Аналитический метод	0.10	Закрепление отсутствует
577	590632.45	1277930.07	Аналитический метод	0.10	Закрепление отсутствует
578	590632.55	1277920.94	Аналитический метод	0.10	Закрепление отсутствует
579	590630.06	1277912.29	Аналитический метод	0.10	Закрепление отсутствует
580	590627.79	1277907.81	Аналитический метод	0.10	Закрепление отсутствует
581	590614.01	1277894.99	Аналитический метод	0.10	Закрепление отсутствует
582	590575.42	1277867.10	Аналитический метод	0.10	Закрепление отсутствует
583	590574.66	1277866.53	Аналитический метод	0.10	Закрепление отсутствует
584	590568.11	1277861.41	Аналитический метод	0.10	Закрепление отсутствует
585	590564.77	1277858.86	Аналитический метод	0.10	Закрепление отсутствует
586	590558.99	1277854.53	Аналитический метод	0.10	Закрепление отсутствует
587	590553.95	1277850.93	Аналитический метод	0.10	Закрепление отсутствует
588	590425.52	1277760.20	Аналитический метод	0.10	Закрепление отсутствует
589	590418.30	1277752.28	Аналитический метод	0.10	Закрепление отсутствует
590	590416.80	1277749.21	Аналитический метод	0.10	Закрепление отсутствует
591	590398.93	1277705.33	Аналитический метод	0.10	Закрепление отсутствует
592	590337.24	1277662.49	Аналитический метод	0.10	Закрепление отсутствует
593	590270.90	1277619.47	Аналитический метод	0.10	Закрепление отсутствует
594	590211.15	1277581.82	Аналитический метод	0.10	Закрепление отсутствует
595	590150.53	1277546.46	Аналитический метод	0.10	Закрепление отсутствует
596	590102.05	1277532.13	Аналитический метод	0.10	Закрепление отсутствует
597	590054.93	1277525.89	Аналитический метод	0.10	Закрепление отсутствует

2. Сведения о характерных точках границ объекта					
Обозначение характерных точек границ	Координаты, м		Метод определения координат характерной точки	Средняя квадратическая погрешность положения характерной точки (Mt), м	Описание обозначения точки на местности (при наличии)
	X	Y			
1	2	3	4	5	6
598	589501.65	1277483.28	Аналитический метод	0.10	Закрепление отсутствует
599	589501.25	1277483.24	Аналитический метод	0.10	Закрепление отсутствует
600	589035.24	1277439.83	Аналитический метод	0.10	Закрепление отсутствует
601	589034.73	1277439.78	Аналитический метод	0.10	Закрепление отсутствует
602	589028.05	1277439.02	Аналитический метод	0.10	Закрепление отсутствует
603	589025.34	1277438.56	Аналитический метод	0.10	Закрепление отсутствует
604	589016.45	1277436.54	Аналитический метод	0.10	Закрепление отсутствует
605	589012.76	1277435.39	Аналитический метод	0.10	Закрепление отсутствует
606	589004.97	1277432.30	Аналитический метод	0.10	Закрепление отсутствует
607	588995.01	1277429.60	Аналитический метод	0.10	Закрепление отсутствует
608	588990.59	1277427.95	Аналитический метод	0.10	Закрепление отсутствует
609	588962.05	1277414.05	Аналитический метод	0.10	Закрепление отсутствует
610	588960.50	1277413.22	Аналитический метод	0.10	Закрепление отсутствует
611	588959.55	1277412.65	Аналитический метод	0.10	Закрепление отсутствует
612	588938.92	1277399.49	Аналитический метод	0.10	Закрепление отсутствует
613	588935.53	1277396.89	Аналитический метод	0.10	Закрепление отсутствует
614	588903.39	1277367.61	Аналитический метод	0.10	Закрепление отсутствует
615	588902.33	1277366.58	Аналитический метод	0.10	Закрепление отсутствует
616	588882.72	1277346.46	Аналитический метод	0.10	Закрепление отсутствует
617	588879.76	1277342.79	Аналитический метод	0.10	Закрепление отсутствует
618	588862.97	1277317.37	Аналитический метод	0.10	Закрепление отсутствует
619	588862.93	1277317.31	Аналитический метод	0.10	Закрепление отсутствует
620	588838.41	1277279.95	Аналитический метод	0.10	Закрепление отсутствует
621	588837.66	1277278.73	Аналитический метод	0.10	Закрепление отсутствует
622	588837.65	1277278.72	Аналитический метод	0.10	Закрепление отсутствует

2. Сведения о характерных точках границ объекта					
Обозначение характерных точек границ	Координаты, м		Метод определения координат характерной точки	Средняя квадратическая погрешность положения характерной точки (Mt), м	Описание обозначения точки на местности (при наличии)
	X	Y			
1	2	3	4	5	6
623	588805.32	1277222.65	Аналитический метод	0.10	Закрепление отсутствует
624	588805.30	1277222.61	Аналитический метод	0.10	Закрепление отсутствует
625	588776.93	1277173.23	Аналитический метод	0.10	Закрепление отсутствует
626	588776.88	1277173.14	Аналитический метод	0.10	Закрепление отсутствует
627	588746.11	1277119.07	Аналитический метод	0.10	Закрепление отсутствует
628	588746.05	1277118.97	Аналитический метод	0.10	Закрепление отсутствует
629	588613.11	1276882.75	Аналитический метод	0.10	Закрепление отсутствует
630	588613.08	1276882.70	Аналитический метод	0.10	Закрепление отсутствует
631	588291.81	1276308.44	Аналитический метод	0.10	Закрепление отсутствует
632	588291.60	1276308.04	Аналитический метод	0.10	Закрепление отсутствует
633	588254.50	1276238.86	Аналитический метод	0.10	Закрепление отсутствует
634	588242.44	1276217.80	Аналитический метод	0.10	Закрепление отсутствует
635	588241.63	1276216.27	Аналитический метод	0.10	Закрепление отсутствует
636	588231.28	1276194.90	Аналитический метод	0.10	Закрепление отсутствует
637	588229.79	1276191.04	Аналитический метод	0.10	Закрепление отсутствует
638	588220.17	1276158.28	Аналитический метод	0.10	Закрепление отсутствует
639	588219.55	1276155.65	Аналитический метод	0.10	Закрепление отсутствует
640	588207.01	1276085.71	Аналитический метод	0.10	Закрепление отсутствует
641	588206.81	1276084.40	Аналитический метод	0.10	Закрепление отсутствует
642	588190.16	1275951.02	Аналитический метод	0.10	Закрепление отсутствует
643	588190.01	1275949.29	Аналитический метод	0.10	Закрепление отсутствует
644	588182.21	1275807.06	Аналитический метод	0.10	Закрепление отсутствует
645	588182.18	1275806.30	Аналитический метод	0.10	Закрепление отсутствует
646	588180.17	1275723.93	Аналитический метод	0.10	Закрепление отсутствует
647	588180.16	1275723.32	Аналитический метод	0.10	Закрепление отсутствует

2. Сведения о характерных точках границ объекта					
Обозначение характерных точек границ	Координаты, м		Метод определения координат характерной точки	Средняя квадратическая погрешность положения характерной точки (Mt), м	Описание обозначения точки на местности (при наличии)
	X	Y			
1	2	3	4	5	6
648	588180.18	1275722.43	Аналитический метод	0.10	Закрепление отсутствует
649	588202.29	1275100.27	Аналитический метод	0.10	Закрепление отсутствует
650	588199.79	1275012.94	Аналитический метод	0.10	Закрепление отсутствует
651	588199.78	1275012.23	Аналитический метод	0.10	Закрепление отсутствует
652	588199.78	1275012.06	Аналитический метод	0.10	Закрепление отсутствует
653	588203.16	1274513.89	Аналитический метод	0.10	Закрепление отсутствует
654	588199.63	1274083.98	Аналитический метод	0.10	Закрепление отсутствует
655	588199.63	1274083.79	Аналитический метод	0.10	Закрепление отсутствует
656	588199.01	1273378.01	Аналитический метод	0.10	Закрепление отсутствует
657	588196.38	1273363.78	Аналитический метод	0.10	Закрепление отсутствует
658	588188.77	1273340.32	Аналитический метод	0.10	Закрепление отсутствует
659	588105.48	1273166.23	Аналитический метод	0.10	Закрепление отсутствует
660	588105.47	1273166.21	Аналитический метод	0.10	Закрепление отсутствует
661	588049.62	1273049.26	Аналитический метод	0.10	Закрепление отсутствует
662	588049.16	1273048.23	Аналитический метод	0.10	Закрепление отсутствует
663	587995.64	1272921.75	Аналитический метод	0.10	Закрепление отсутствует
664	587990.51	1272911.77	Аналитический метод	0.10	Закрепление отсутствует
665	587984.56	1272903.43	Аналитический метод	0.10	Закрепление отсутствует
666	587978.56	1272897.56	Аналитический метод	0.10	Закрепление отсутствует
667	587830.39	1272777.74	Аналитический метод	0.10	Закрепление отсутствует
668	587830.07	1272777.48	Аналитический метод	0.10	Закрепление отсутствует
669	587816.89	1272766.46	Аналитический метод	0.10	Закрепление отсутствует
670	587813.88	1272763.47	Аналитический метод	0.10	Закрепление отсутствует
671	587805.82	1272753.99	Аналитический метод	0.10	Закрепление отсутствует
672	587803.95	1272751.49	Аналитический метод	0.10	Закрепление отсутствует

2. Сведения о характерных точках границ объекта					
Обозначение характерных точек границ	Координаты, м		Метод определения координат характерной точки	Средняя квадратическая погрешность положения характерной точки (Mt), м	Описание обозначения точки на местности (при наличии)
	X	Y			
1	2	3	4	5	6
673	587610.90	1272456.60	Аналитический метод	0.10	Закрепление отсутствует
674	587580.34	1272415.43	Аналитический метод	0.10	Закрепление отсутствует
675	587571.59	1272405.95	Аналитический метод	0.10	Закрепление отсутствует
676	587559.43	1272393.38	Аналитический метод	0.10	Закрепление отсутствует
677	587514.95	1272355.00	Аналитический метод	0.10	Закрепление отсутствует
678	587509.73	1272350.57	Аналитический метод	0.10	Закрепление отсутствует
679	587509.66	1272350.51	Аналитический метод	0.10	Закрепление отсутствует
680	587502.10	1272344.06	Аналитический метод	0.10	Закрепление отсутствует
681	587498.43	1272341.13	Аналитический метод	0.10	Закрепление отсутствует
682	587251.24	1272152.84	Аналитический метод	0.10	Закрепление отсутствует
683	587249.68	1272151.54	Аналитический метод	0.10	Закрепление отсутствует
684	587231.74	1272135.41	Аналитический метод	0.10	Закрепление отсутствует
685	587228.63	1272132.06	Аналитический метод	0.10	Закрепление отсутствует
686	587155.89	1272037.49	Аналитический метод	0.10	Закрепление отсутствует
687	587141.34	1272018.67	Аналитический метод	0.10	Закрепление отсутствует
688	587139.46	1272015.87	Аналитический метод	0.10	Закрепление отсутствует
689	587137.35	1272011.14	Аналитический метод	0.10	Закрепление отсутствует
690	587124.79	1271972.71	Аналитический метод	0.10	Закрепление отсутствует
691	587124.50	1271971.77	Аналитический метод	0.10	Закрепление отсутствует
692	587010.26	1271569.66	Аналитический метод	0.10	Закрепление отсутствует
693	587010.00	1271568.66	Аналитический метод	0.10	Закрепление отсутствует
694	586968.69	1271396.47	Аналитический метод	0.10	Закрепление отсутствует
695	586968.25	1271394.16	Аналитический метод	0.10	Закрепление отсутствует
696	586967.19	1271386.71	Аналитический метод	0.10	Закрепление отсутствует
697	586966.95	1271383.80	Аналитический метод	0.10	Закрепление отсутствует

2. Сведения о характерных точках границ объекта					
Обозначение характерных точек границ	Координаты, м		Метод определения координат характерной точки	Средняя квадратическая погрешность положения характерной точки (Mt), м	Описание обозначения точки на местности (при наличии)
	X	Y			
1	2	3	4	5	6
698	586966.68	1271372.68	Аналитический метод	0.10	Закрепление отсутствует
699	586965.79	1271337.29	Аналитический метод	0.10	Закрепление отсутствует
700	586965.78	1271336.74	Аналитический метод	0.10	Закрепление отсутствует
701	586965.18	1271136.97	Аналитический метод	0.10	Закрепление отсутствует
702	586965.18	1271136.89	Аналитический метод	0.10	Закрепление отсутствует
703	586965.19	1271136.23	Аналитический метод	0.10	Закрепление отсутствует
704	586972.73	1270849.18	Аналитический метод	0.10	Закрепление отсутствует
705	586972.85	1270847.33	Аналитический метод	0.10	Закрепление отсутствует
706	586976.42	1270811.89	Аналитический метод	0.10	Закрепление отсутствует
707	586976.76	1270809.56	Аналитический метод	0.10	Закрепление отсутствует
708	586981.94	1270783.30	Аналитический метод	0.10	Закрепление отсутствует
709	586982.69	1270780.42	Аналитический метод	0.10	Закрепление отсутствует
710	586993.35	1270747.61	Аналитический метод	0.10	Закрепление отсутствует
711	587002.62	1270711.58	Аналитический метод	0.10	Закрепление отсутствует
712	587006.30	1270684.39	Аналитический метод	0.10	Закрепление отсутствует
713	587006.31	1270684.32	Аналитический метод	0.10	Закрепление отсутствует
714	587011.45	1270647.15	Аналитический метод	0.10	Закрепление отсутствует
715	587011.75	1270645.38	Аналитический метод	0.10	Закрепление отсутствует
716	587018.42	1270613.93	Аналитический метод	0.10	Закрепление отсутствует
717	587018.64	1270612.99	Аналитический метод	0.10	Закрепление отсутствует
718	587026.06	1270583.66	Аналитический метод	0.10	Закрепление отсутствует
719	587026.32	1270582.73	Аналитический метод	0.10	Закрепление отсутствует
720	587102.19	1270325.13	Аналитический метод	0.10	Закрепление отсутствует
721	587108.62	1270301.09	Аналитический метод	0.10	Закрепление отсутствует
722	587110.47	1270296.25	Аналитический метод	0.10	Закрепление отсутствует

2. Сведения о характерных точках границ объекта					
Обозначение характерных точек границ	Координаты, м		Метод определения координат характерной точки	Средняя квадратическая погрешность положения характерной точки (Mt), м	Описание обозначения точки на местности (при наличии)
	X	Y			
1	2	3	4	5	6
723	587122.20	1270273.10	Аналитический метод	0.10	Закрепление отсутствует
724	587122.26	1270272.98	Аналитический метод	0.10	Закрепление отсутствует
725	587420.51	1269692.21	Аналитический метод	0.10	Закрепление отсутствует
726	587435.66	1269653.84	Аналитический метод	0.10	Закрепление отсутствует
727	587457.40	1269544.43	Аналитический метод	0.10	Закрепление отсутствует
728	587499.21	1269294.97	Аналитический метод	0.10	Закрепление отсутствует
729	587521.08	1269084.06	Аналитический метод	0.10	Закрепление отсутствует
730	587521.17	1269083.35	Аналитический метод	0.10	Закрепление отсутствует
731	587590.27	1268562.07	Аналитический метод	0.10	Закрепление отсутствует
732	587590.32	1268561.67	Аналитический метод	0.10	Закрепление отсутствует
733	587688.17	1267905.14	Аналитический метод	0.10	Закрепление отсутствует
734	587688.19	1267905.03	Аналитический метод	0.10	Закрепление отсутствует
735	587831.26	1266975.81	Аналитический метод	0.10	Закрепление отсутствует
736	587841.40	1266882.05	Аналитический метод	0.10	Закрепление отсутствует
737	587843.26	1266848.94	Аналитический метод	0.10	Закрепление отсутствует
738	587843.98	1266796.43	Аналитический метод	0.10	Закрепление отсутствует
739	587840.78	1266659.55	Аналитический метод	0.10	Закрепление отсутствует
740	587837.04	1266536.09	Аналитический метод	0.10	Закрепление отсутствует
741	587825.48	1266211.60	Аналитический метод	0.10	Закрепление отсутствует
742	587821.82	1266152.30	Аналитический метод	0.10	Закрепление отсутствует
743	587813.96	1266110.58	Аналитический метод	0.10	Закрепление отсутствует
744	587799.44	1266057.44	Аналитический метод	0.10	Закрепление отсутствует
745	587777.73	1265998.52	Аналитический метод	0.10	Закрепление отсутствует
746	587767.37	1265971.37	Аналитический метод	0.10	Закрепление отсутствует
747	587737.37	1265901.12	Аналитический метод	0.10	Закрепление отсутствует

2. Сведения о характерных точках границ объекта					
Обозначение характерных точек границ	Координаты, м		Метод определения координат характерной точки	Средняя квадратическая погрешность положения характерной точки (Mt), м	Описание обозначения точки на местности (при наличии)
	X	Y			
1	2	3	4	5	6
748	587559.50	1265601.97	Аналитический метод	0.10	Закрепление отсутствует
749	587559.34	1265601.69	Аналитический метод	0.10	Закрепление отсутствует
750	587558.25	1265599.57	Аналитический метод	0.10	Закрепление отсутствует
751	587488.78	1265447.32	Аналитический метод	0.10	Закрепление отсутствует
752	587207.97	1264880.03	Аналитический метод	0.10	Закрепление отсутствует
753	587190.10	1264847.61	Аналитический метод	0.10	Закрепление отсутствует
754	587165.23	1264814.59	Аналитический метод	0.10	Закрепление отсутствует
755	586990.71	1264606.15	Аналитический метод	0.10	Закрепление отсутствует
756	586970.38	1264583.75	Аналитический метод	0.10	Закрепление отсутствует
757	586954.31	1264567.65	Аналитический метод	0.10	Закрепление отсутствует
758	586936.34	1264553.61	Аналитический метод	0.10	Закрепление отсутствует
759	586921.05	1264542.09	Аналитический метод	0.10	Закрепление отсутствует
760	586890.45	1264533.24	Аналитический метод	0.10	Закрепление отсутствует
761	586860.30	1264525.32	Аналитический метод	0.10	Закрепление отсутствует
762	586243.55	1264398.90	Аналитический метод	0.10	Закрепление отсутствует
763	586243.21	1264398.83	Аналитический метод	0.10	Закрепление отсутствует
764	585946.25	1264333.59	Аналитический метод	0.10	Закрепление отсутствует
765	585939.86	1264331.24	Аналитический метод	0.10	Закрепление отсутствует
766	585888.59	1264303.93	Аналитический метод	0.10	Закрепление отсутствует
767	585765.34	1264245.31	Аналитический метод	0.10	Закрепление отсутствует
768	585763.58	1264244.38	Аналитический метод	0.10	Закрепление отсутствует
769	585763.36	1264244.25	Аналитический метод	0.10	Закрепление отсутствует
770	585706.74	1264210.77	Аналитический метод	0.10	Закрепление отсутствует
771	585705.20	1264209.78	Аналитический метод	0.10	Закрепление отсутствует
772	585156.30	1263828.56	Аналитический метод	0.10	Закрепление отсутствует

2. Сведения о характерных точках границ объекта					
Обозначение характерных точек границ	Координаты, м		Метод определения координат характерной точки	Средняя квадратическая погрешность положения характерной точки (Mt), м	Описание обозначения точки на местности (при наличии)
	X	Y			
1	2	3	4	5	6
773	585154.74	1263827.39	Аналитический метод	0.10	Закрепление отсутствует
774	585131.95	1263808.77	Аналитический метод	0.10	Закрепление отсутствует
775	585130.88	1263807.84	Аналитический метод	0.10	Закрепление отсутствует
776	584911.31	1263606.70	Аналитический метод	0.10	Закрепление отсутствует
777	584910.19	1263605.61	Аналитический метод	0.10	Закрепление отсутствует
778	584882.92	1263577.29	Аналитический метод	0.10	Закрепление отсутствует
779	584879.87	1263573.42	Аналитический метод	0.10	Закрепление отсутствует
780	584861.63	1263544.89	Аналитический метод	0.10	Закрепление отсутствует
781	584861.04	1263543.92	Аналитический метод	0.10	Закрепление отсутствует
782	584860.76	1263543.42	Аналитический метод	0.10	Закрепление отсутствует
783	584726.33	1263297.62	Аналитический метод	0.10	Закрепление отсутствует
784	584702.63	1263271.94	Аналитический метод	0.10	Закрепление отсутствует
785	584682.43	1263262.86	Аналитический метод	0.10	Закрепление отсутствует
786	584659.20	1263253.42	Аналитический метод	0.10	Закрепление отсутствует
787	584658.97	1263253.33	Аналитический метод	0.10	Закрепление отсутствует
788	584618.89	1263236.57	Аналитический метод	0.10	Закрепление отсутствует
789	584589.34	1263234.94	Аналитический метод	0.10	Закрепление отсутствует
790	583985.67	1263292.25	Аналитический метод	0.10	Закрепление отсутствует
791	583983.31	1263292.36	Аналитический метод	0.10	Закрепление отсутствует
792	583981.44	1263292.29	Аналитический метод	0.10	Закрепление отсутствует
793	583924.70	1263288.04	Аналитический метод	0.10	Закрепление отсутствует
794	583924.55	1263288.03	Аналитический метод	0.10	Закрепление отсутствует
795	583833.99	1263280.69	Аналитический метод	0.10	Закрепление отсутствует
796	583833.76	1263280.67	Аналитический метод	0.10	Закрепление отсутствует
797	583800.17	1263277.63	Аналитический метод	0.10	Закрепление отсутствует

2. Сведения о характерных точках границ объекта					
Обозначение характерных точек границ	Координаты, м		Метод определения координат характерной точки	Средняя квадратическая погрешность положения характерной точки (Mt), м	Описание обозначения точки на местности (при наличии)
	X	Y			
1	2	3	4	5	6
798	583794.71	1263276.51	Аналитический метод	0.10	Закрепление отсутствует
799	583774.27	1263269.88	Аналитический метод	0.10	Закрепление отсутствует
800	583772.87	1263269.38	Аналитический метод	0.10	Закрепление отсутствует
801	583676.00	1263231.48	Аналитический метод	0.10	Закрепление отсутствует
802	583674.05	1263230.62	Аналитический метод	0.10	Закрепление отсутствует
803	583644.11	1263215.85	Аналитический метод	0.10	Закрепление отсутствует
804	583642.67	1263215.08	Аналитический метод	0.10	Закрепление отсутствует
805	583637.62	1263211.24	Аналитический метод	0.10	Закрепление отсутствует
806	583614.87	1263188.82	Аналитический метод	0.10	Закрепление отсутствует
807	583613.73	1263187.61	Аналитический метод	0.10	Закрепление отсутствует
808	583535.98	1263100.09	Аналитический метод	0.10	Закрепление отсутствует
809	583501.52	1263067.20	Аналитический метод	0.10	Закрепление отсутствует
810	583463.38	1263040.38	Аналитический метод	0.10	Закрепление отсутствует
811	583273.40	1262923.20	Аналитический метод	0.10	Закрепление отсутствует
812	583273.38	1262923.19	Аналитический метод	0.10	Закрепление отсутствует
813	582984.96	1262745.04	Аналитический метод	0.10	Закрепление отсутствует
814	582983.56	1262744.10	Аналитический метод	0.10	Закрепление отсутствует
815	582911.41	1262692.50	Аналитический метод	0.10	Закрепление отсутствует
816	582910.96	1262692.18	Аналитический метод	0.10	Закрепление отсутствует
817	582892.47	1262678.33	Аналитический метод	0.10	Закрепление отсутствует
818	582889.74	1262675.95	Аналитический метод	0.10	Закрепление отсутствует
819	582874.63	1262660.76	Аналитический метод	0.10	Закрепление отсутствует
820	582872.85	1262658.77	Аналитический метод	0.10	Закрепление отсутствует
821	582844.86	1262623.87	Аналитический метод	0.10	Закрепление отсутствует
822	582844.10	1262622.87	Аналитический метод	0.10	Закрепление отсутствует

2. Сведения о характерных точках границ объекта					
Обозначение характерных точек границ	Координаты, м		Метод определения координат характерной точки	Средняя квадратическая погрешность положения характерной точки (Mt), м	Описание обозначения точки на местности (при наличии)
	X	Y			
1	2	3	4	5	6
823	582829.79	1262603.07	Аналитический метод	0.10	Закрепление отсутствует
824	582828.40	1262600.93	Аналитический метод	0.10	Закрепление отсутствует
825	582828.36	1262600.87	Аналитический метод	0.10	Закрепление отсутствует
826	582816.62	1262580.40	Аналитический метод	0.10	Закрепление отсутствует
827	582816.24	1262579.70	Аналитический метод	0.10	Закрепление отсутствует
828	582774.26	1262500.80	Аналитический метод	0.10	Закрепление отсутствует
829	582648.01	1262263.96	Аналитический метод	0.10	Закрепление отсутствует
830	582647.87	1262263.70	Аналитический метод	0.10	Закрепление отсутствует
831	582438.36	1261859.20	Аналитический метод	0.10	Закрепление отсутствует
832	582323.89	1261649.70	Аналитический метод	0.10	Закрепление отсутствует
833	582319.60	1261644.71	Аналитический метод	0.10	Закрепление отсутствует
834	582304.36	1261635.75	Аналитический метод	0.10	Закрепление отсутствует
835	582027.86	1261492.13	Аналитический метод	0.10	Закрепление отсутствует
836	581951.81	1261453.62	Аналитический метод	0.10	Закрепление отсутствует
837	581894.70	1261426.00	Аналитический метод	0.10	Закрепление отсутствует
838	581893.75	1261425.51	Аналитический метод	0.10	Закрепление отсутствует
839	581817.45	1261384.52	Аналитический метод	0.10	Закрепление отсутствует
840	581702.64	1261334.94	Аналитический метод	0.10	Закрепление отсутствует
841	581574.76	1261299.14	Аналитический метод	0.10	Закрепление отсутствует
842	581572.15	1261298.25	Аналитический метод	0.10	Закрепление отсутствует
843	581549.30	1261289.03	Аналитический метод	0.10	Закрепление отсутствует
844	581546.15	1261287.50	Аналитический метод	0.10	Закрепление отсутствует
845	581543.75	1261285.92	Аналитический метод	0.10	Закрепление отсутствует
846	581532.02	1261277.21	Аналитический метод	0.10	Закрепление отсутствует
847	581528.60	1261274.15	Аналитический метод	0.10	Закрепление отсутствует

2. Сведения о характерных точках границ объекта					
Обозначение характерных точек границ	Координаты, м		Метод определения координат характерной точки	Средняя квадратическая погрешность положения характерной точки (Mt), м	Описание обозначения точки на местности (при наличии)
	X	Y			
1	2	3	4	5	6
848	581103.79	1260816.53	Аналитический метод	0.10	Закрепление отсутствует
849	581018.27	1260727.75	Аналитический метод	0.10	Закрепление отсутствует
850	580849.11	1260582.18	Аналитический метод	0.10	Закрепление отсутствует
851	580830.38	1260567.14	Аналитический метод	0.10	Закрепление отсутствует
852	580812.41	1260556.27	Аналитический метод	0.10	Закрепление отсутствует
853	580597.52	1260448.89	Аналитический метод	0.10	Закрепление отсутствует
854	580503.86	1260448.60	Аналитический метод	0.10	Закрепление отсутствует
855	580501.33	1260448.46	Аналитический метод	0.10	Закрепление отсутствует
856	580171.13	1260413.84	Аналитический метод	0.10	Закрепление отсутствует
857	579924.87	1260393.01	Аналитический метод	0.10	Закрепление отсутствует
858	579923.58	1260392.87	Аналитический метод	0.10	Закрепление отсутствует
859	579701.18	1260362.37	Аналитический метод	0.10	Закрепление отсутствует
860	579694.97	1260360.68	Аналитический метод	0.10	Закрепление отсутствует
861	579679.56	1260354.26	Аналитический метод	0.10	Закрепление отсутствует
862	579676.77	1260352.89	Аналитический метод	0.10	Закрепление отсутствует
863	579653.95	1260339.86	Аналитический метод	0.10	Закрепление отсутствует
864	579653.85	1260339.80	Аналитический метод	0.10	Закрепление отсутствует
865	579651.01	1260337.89	Аналитический метод	0.10	Закрепление отсутствует
866	579630.67	1260322.09	Аналитический метод	0.10	Закрепление отсутствует
867	579629.18	1260320.84	Аналитический метод	0.10	Закрепление отсутствует
868	579408.75	1260120.15	Аналитический метод	0.10	Закрепление отсутствует
869	579406.82	1260118.18	Аналитический метод	0.10	Закрепление отсутствует
870	579087.54	1259755.67	Аналитический метод	0.10	Закрепление отсутствует
871	579087.48	1259755.60	Аналитический метод	0.10	Закрепление отсутствует
872	579017.35	1259675.36	Аналитический метод	0.10	Закрепление отсутствует

2. Сведения о характерных точках границ объекта					
Обозначение характерных точек границ	Координаты, м		Метод определения координат характерной точки	Средняя квадратическая погрешность положения характерной точки (Mt), м	Описание обозначения точки на местности (при наличии)
	X	Y			
1	2	3	4	5	6
873	579004.27	1259664.09	Аналитический метод	0.10	Закрепление отсутствует
874	578997.13	1259659.32	Аналитический метод	0.10	Закрепление отсутствует
875	578986.50	1259655.75	Аналитический метод	0.10	Закрепление отсутствует
876	578846.88	1259618.47	Аналитический метод	0.10	Закрепление отсутствует
877	578844.90	1259617.86	Аналитический метод	0.10	Закрепление отсутствует
878	578832.70	1259613.49	Аналитический метод	0.10	Закрепление отсутствует
879	578828.63	1259611.60	Аналитический метод	0.10	Закрепление отсутствует
880	578827.40	1259610.84	Аналитический метод	0.10	Закрепление отсутствует
881	578812.78	1259601.23	Аналитический метод	0.10	Закрепление отсутствует
882	578810.25	1259599.33	Аналитический метод	0.10	Закрепление отсутствует
883	578784.02	1259576.86	Аналитический метод	0.10	Закрепление отсутствует
884	578636.91	1259469.00	Аналитический метод	0.10	Закрепление отсутствует
885	578630.17	1259461.56	Аналитический метод	0.10	Закрепление отсутствует
886	578623.27	1259449.89	Аналитический метод	0.10	Закрепление отсутствует
887	578623.14	1259449.67	Аналитический метод	0.10	Закрепление отсутствует
888	578621.18	1259445.39	Аналитический метод	0.10	Закрепление отсутствует
889	578491.49	1259072.96	Аналитический метод	0.10	Закрепление отсутствует
890	578480.22	1259046.48	Аналитический метод	0.10	Закрепление отсутствует
891	578468.82	1259025.98	Аналитический метод	0.10	Закрепление отсутствует
892	578433.30	1258971.78	Аналитический метод	0.10	Закрепление отсутствует
893	578358.98	1258858.42	Аналитический метод	0.10	Закрепление отсутствует
894	578358.24	1258857.21	Аналитический метод	0.10	Закрепление отсутствует
895	578356.06	1258852.28	Аналитический метод	0.10	Закрепление отсутствует
896	578351.40	1258837.62	Аналитический метод	0.10	Закрепление отсутствует
897	578350.23	1258830.05	Аналитический метод	0.10	Закрепление отсутствует

2. Сведения о характерных точках границ объекта					
Обозначение характерных точек границ	Координаты, м		Метод определения координат характерной точки	Средняя квадратическая погрешность положения характерной точки (Mt), м	Описание обозначения точки на местности (при наличии)
	X	Y			
1	2	3	4	5	6
898	578350.25	1258829.10	Аналитический метод	0.10	Закрепление отсутствует
899	578350.99	1258809.74	Аналитический метод	0.10	Закрепление отсутствует
900	578351.12	1258807.96	Аналитический метод	0.10	Закрепление отсутствует
901	578368.19	1258652.45	Аналитический метод	0.10	Закрепление отсутствует
902	578369.39	1258633.15	Аналитический метод	0.10	Закрепление отсутствует
903	578369.16	1258613.63	Аналитический метод	0.10	Закрепление отсутствует
904	578351.00	1258283.89	Аналитический метод	0.10	Закрепление отсутствует
905	578350.96	1258282.52	Аналитический метод	0.10	Закрепление отсутствует
906	578350.96	1258282.24	Аналитический метод	0.10	Закрепление отсутствует
907	578352.86	1258113.89	Аналитический метод	0.10	Закрепление отсутствует
908	578348.80	1258041.86	Аналитический метод	0.10	Закрепление отсутствует
909	578348.76	1258040.45	Аналитический метод	0.10	Закрепление отсутствует
910	578348.94	1258037.49	Аналитический метод	0.10	Закрепление отсутствует
911	578350.14	1258027.43	Аналитический метод	0.10	Закрепление отсутствует
912	578352.89	1258018.65	Аналитический метод	0.10	Закрепление отсутствует
913	578356.86	1258011.19	Аналитический метод	0.10	Закрепление отсутствует
914	578357.28	1258010.43	Аналитический метод	0.10	Закрепление отсутствует
915	578359.28	1258007.47	Аналитический метод	0.10	Закрепление отсутствует
916	578379.71	1257981.50	Аналитический метод	0.10	Закрепление отсутствует
917	578382.90	1257972.05	Аналитический метод	0.10	Закрепление отсутствует
918	578381.44	1257952.93	Аналитический метод	0.10	Закрепление отсутствует
919	578353.21	1257826.98	Аналитический метод	0.10	Закрепление отсутствует
920	578352.74	1257824.12	Аналитический метод	0.10	Закрепление отсутствует
921	578348.76	1257786.19	Аналитический метод	0.10	Закрепление отсутствует
922	578348.62	1257783.58	Аналитический метод	0.10	Закрепление отсутствует

2. Сведения о характерных точках границ объекта					
Обозначение характерных точек границ	Координаты, м		Метод определения координат характерной точки	Средняя квадратическая погрешность положения характерной точки (Mt), м	Описание обозначения точки на местности (при наличии)
	X	Y			
1	2	3	4	5	6
923	578348.67	1257782.07	Аналитический метод	0.10	Закрепление отсутствует
924	578351.17	1257740.65	Аналитический метод	0.10	Закрепление отсутствует
925	578351.26	1257739.48	Аналитический метод	0.10	Закрепление отсутствует
926	578581.42	1255603.99	Аналитический метод	0.10	Закрепление отсутствует
927	578581.52	1255603.20	Аналитический метод	0.10	Закрепление отсутствует
928	578644.44	1255154.07	Аналитический метод	0.10	Закрепление отсутствует
929	578644.44	1255154.07	Аналитический метод	0.10	Закрепление отсутствует
930	578703.44	1254733.42	Аналитический метод	0.10	Закрепление отсутствует
931	578703.57	1254732.61	Аналитический метод	0.10	Закрепление отсутствует
932	578703.57	1254732.60	Аналитический метод	0.10	Закрепление отсутствует
933	578758.94	1254260.74	Аналитический метод	0.10	Закрепление отсутствует
934	578759.01	1254260.20	Аналитический метод	0.10	Закрепление отсутствует
935	578762.17	1254237.51	Аналитический метод	0.10	Закрепление отсутствует
936	578767.10	1254185.06	Аналитический метод	0.10	Закрепление отсутствует
937	578851.91	1253184.96	Аналитический метод	0.10	Закрепление отсутствует
938	578851.95	1253184.51	Аналитический метод	0.10	Закрепление отсутствует
939	578916.94	1252552.88	Аналитический метод	0.10	Закрепление отсутствует
940	578921.91	1252504.00	Аналитический метод	0.10	Закрепление отсутствует
941	578921.96	1252503.53	Аналитический метод	0.10	Закрепление отсутствует
942	578997.63	1251876.63	Аналитический метод	0.10	Закрепление отсутствует
943	579009.89	1251749.61	Аналитический метод	0.10	Закрепление отсутствует
944	579009.94	1251749.11	Аналитический метод	0.10	Закрепление отсутствует
945	579084.80	1251107.61	Аналитический метод	0.10	Закрепление отсутствует
946	579138.62	1250645.73	Аналитический метод	0.10	Закрепление отсутствует
947	579138.62	1250645.72	Аналитический метод	0.10	Закрепление отсутствует

2. Сведения о характерных точках границ объекта					
Обозначение характерных точек границ	Координаты, м		Метод определения координат характерной точки	Средняя квадратическая погрешность положения характерной точки (Mt), м	Описание обозначения точки на местности (при наличии)
	X	Y			
1	2	3	4	5	6
948	579186.71	1250234.16	Аналитический метод	0.10	Закрепление отсутствует
949	579186.73	1250233.99	Аналитический метод	0.10	Закрепление отсутствует
950	579296.16	1249350.45	Аналитический метод	0.10	Закрепление отсутствует
951	579296.26	1249349.70	Аналитический метод	0.10	Закрепление отсутствует
952	579337.70	1249081.59	Аналитический метод	0.10	Закрепление отсутствует
953	579337.86	1249080.68	Аналитический метод	0.10	Закрепление отсутствует
954	579347.92	1249028.49	Аналитический метод	0.10	Закрепление отсутствует
955	579348.48	1249026.19	Аналитический метод	0.10	Закрепление отсутствует
956	579361.69	1248981.11	Аналитический метод	0.10	Закрепление отсутствует
957	579361.98	1248980.19	Аналитический метод	0.10	Закрепление отсутствует
958	579386.24	1248907.82	Аналитический метод	0.10	Закрепление отсутствует
959	579447.29	1248672.04	Аналитический метод	0.10	Закрепление отсутствует
960	579447.97	1248669.84	Аналитический метод	0.10	Закрепление отсутствует
961	579497.62	1248532.03	Аналитический метод	0.10	Закрепление отсутствует
962	579510.19	1248493.24	Аналитический метод	0.10	Закрепление отсутствует
963	579512.63	1248486.51	Аналитический метод	0.10	Закрепление отсутствует
964	579515.06	1248479.87	Аналитический метод	0.10	Закрепление отсутствует
965	579557.19	1248510.37	Аналитический метод	0.10	Закрепление отсутствует
966	579544.80	1248548.59	Аналитический метод	0.10	Закрепление отсутствует
967	579495.40	1248685.70	Аналитический метод	0.10	Закрепление отсутствует
968	579434.42	1248921.21	Аналитический метод	0.10	Закрепление отсутствует
969	579433.92	1248922.89	Аналитический метод	0.10	Закрепление отсутствует
970	579409.54	1248995.63	Аналитический метод	0.10	Закрепление отсутствует
971	579396.79	1249039.11	Аналитический метод	0.10	Закрепление отсутствует
972	579387.05	1249089.69	Аналитический метод	0.10	Закрепление отсутствует

2. Сведения о характерных точках границ объекта					
Обозначение характерных точек границ	Координаты, м		Метод определения координат характерной точки	Средняя квадратическая погрешность положения характерной точки (Mt), м	Описание обозначения точки на местности (при наличии)
	X	Y			
1	2	3	4	5	6
973	579345.73	1249356.97	Аналитический метод	0.10	Закрепление отсутствует
974	579236.36	1250240.05	Аналитический метод	0.10	Закрепление отсутствует
975	579188.28	1250651.52	Аналитический метод	0.10	Закрепление отсутствует
976	579134.46	1251113.40	Аналитический метод	0.10	Закрепление отсутствует
977	579134.46	1251113.41	Аналитический метод	0.10	Закрепление отсутствует
978	579059.63	1251754.66	Аналитический метод	0.10	Закрепление отсутствует
979	579047.37	1251881.73	Аналитический метод	0.10	Закрепление отсутствует
980	579047.31	1251882.33	Аналитический метод	0.10	Закрепление отсутствует
981	578971.63	1252509.29	Аналитический метод	0.10	Закрепление отсутствует
982	578966.68	1252557.95	Аналитический метод	0.10	Закрепление отсутствует
983	578966.68	1252557.98	Аналитический метод	0.10	Закрепление отсутствует
984	578901.71	1253189.41	Аналитический метод	0.10	Закрепление отсутствует
985	578816.91	1254189.40	Аналитический метод	0.10	Закрепление отсутствует
986	578816.89	1254189.63	Аналитический метод	0.10	Закрепление отсутствует
987	578811.90	1254242.75	Аналитический метод	0.10	Закрепление отсутствует
988	578811.77	1254243.86	Аналитический метод	0.10	Закрепление отсутствует
989	578808.57	1254266.83	Аналитический метод	0.10	Закрепление отсутствует
990	578753.15	1254739.11	Аналитический метод	0.10	Закрепление отсутствует
991	578752.95	1254740.48	Аналитический метод	0.10	Закрепление отсутствует
992	578752.90	1254740.77	Аналитический метод	0.10	Закрепление отсутствует
993	578693.96	1255161.01	Аналитический метод	0.10	Закрепление отсутствует
994	578631.09	1255609.74	Аналитический метод	0.10	Закрепление отсутствует
995	578401.04	1257744.25	Аналитический метод	0.10	Закрепление отсутствует
996	578398.70	1257783.02	Аналитический метод	0.10	Закрепление отсутствует
997	578402.31	1257817.46	Аналитический метод	0.10	Закрепление отсутствует

2. Сведения о характерных точках границ объекта					
Обозначение характерных точек границ	Координаты, м		Метод определения координат характерной точки	Средняя квадратическая погрешность положения характерной точки (Mt), м	Описание обозначения точки на местности (при наличии)
	X	Y			
1	2	3	4	5	6
998	578430.62	1257943.76	Аналитический метод	0.10	Закрепление отсутствует
999	578431.16	1257947.33	Аналитический метод	0.10	Закрепление отсутствует
1000	578433.14	1257973.32	Аналитический метод	0.10	Закрепление отсутствует
1001	578433.21	1257975.22	Аналитический метод	0.10	Закрепление отсутствует
1002	578431.90	1257983.20	Аналитический метод	0.10	Закрепление отсутствует
1003	578425.72	1258001.55	Аналитический метод	0.10	Закрепление отсутствует
1004	578423.68	1258006.07	Аналитический метод	0.10	Закрепление отсутствует
1005	578421.68	1258009.03	Аналитический метод	0.10	Закрепление отсутствует
1006	578399.95	1258036.64	Аналитический метод	0.10	Закрепление отсутствует
1007	578399.23	1258038.00	Аналитический метод	0.10	Закрепление отсутствует
1008	578398.84	1258041.23	Аналитический метод	0.10	Закрепление отсутствует
1009	578402.83	1258111.92	Аналитический метод	0.10	Закрепление отсутствует
1010	578402.87	1258113.33	Аналитический метод	0.10	Закрепление отсутствует
1011	578402.87	1258113.61	Аналитический метод	0.10	Закрепление отсутствует
1012	578400.97	1258281.97	Аналитический метод	0.10	Закрепление отсутствует
1013	578419.11	1258611.42	Аналитический метод	0.10	Закрепление отсутствует
1014	578419.15	1258612.49	Аналитический метод	0.10	Закрепление отсутствует
1015	578419.40	1258633.48	Аналитический метод	0.10	Закрепление отсутствует
1016	578419.40	1258633.78	Аналитический метод	0.10	Закрепление отсутствует
1017	578419.35	1258635.34	Аналитический метод	0.10	Закрепление отсутствует
1018	578418.05	1258656.15	Аналитический метод	0.10	Закрепление отсутствует
1019	578417.95	1258657.32	Аналитический метод	0.10	Закрепление отсутствует
1020	578400.92	1258812.53	Аналитический метод	0.10	Закрепление отсутствует
1021	578400.38	1258826.64	Аналитический метод	0.10	Закрепление отсутствует
1022	578402.68	1258833.87	Аналитический метод	0.10	Закрепление отсутствует

2. Сведения о характерных точках границ объекта					
Обозначение характерных точек границ	Координаты, м		Метод определения координат характерной точки	Средняя квадратическая погрешность положения характерной точки (Mt), м	Описание обозначения точки на местности (при наличии)
	X	Y			
1	2	3	4	5	6
1023	578475.12	1258944.37	Аналитический метод	0.10	Закрепление отсутствует
1024	578475.12	1258944.38	Аналитический метод	0.10	Закрепление отсутствует
1025	578511.14	1258999.34	Аналитический метод	0.10	Закрепление отсутствует
1026	578511.88	1259000.54	Аналитический метод	0.10	Закрепление отсутствует
1027	578512.08	1259000.89	Аналитический метод	0.10	Закрепление отсутствует
1028	578524.56	1259023.33	Аналитический метод	0.10	Закрепление отсутствует
1029	578525.72	1259025.69	Аналитический метод	0.10	Закрепление отсутствует
1030	578537.83	1259054.16	Аналитический метод	0.10	Закрепление отсутствует
1031	578538.43	1259055.73	Аналитический метод	0.10	Закрепление отсутствует
1032	578667.58	1259426.59	Аналитический метод	0.10	Закрепление отсутствует
1033	578670.60	1259431.71	Аналитический метод	0.10	Закрепление отсутствует
1034	578814.34	1259537.10	Аналитический метод	0.10	Закрепление отсутствует
1035	578815.82	1259538.27	Аналитический метод	0.10	Закрепление отсутствует
1036	578841.57	1259560.32	Аналитический метод	0.10	Закрепление отсутствует
1037	578852.37	1259567.42	Аналитический метод	0.10	Закрепление отсутствует
1038	578860.78	1259570.43	Аналитический метод	0.10	Закрепление отсутствует
1039	579000.17	1259607.65	Аналитический метод	0.10	Закрепление отсутствует
1040	579001.69	1259608.11	Аналитический метод	0.10	Закрепление отсутствует
1041	579016.22	1259613.00	Аналитический метод	0.10	Закрепление отсутствует
1042	579020.75	1259615.04	Аналитический метод	0.10	Закрепление отсутствует
1043	579022.13	1259615.90	Аналитический метод	0.10	Закрепление отсутствует
1044	579033.30	1259623.36	Аналитический метод	0.10	Закрепление отсутствует
1045	579035.73	1259625.20	Аналитический метод	0.10	Закрепление отсутствует
1046	579051.32	1259638.62	Аналитический метод	0.10	Закрепление отсутствует
1047	579053.83	1259641.12	Аналитический метод	0.10	Закрепление отсутствует

2. Сведения о характерных точках границ объекта					
Обозначение характерных точек границ	Координаты, м		Метод определения координат характерной точки	Средняя квадратическая погрешность положения характерной точки (Mt), м	Описание обозначения точки на местности (при наличии)
	X	Y			
1	2	3	4	5	6
1048	579125.09	1259722.66	Аналитический метод	0.10	Закрепление отсутствует
1049	579443.43	1260084.10	Аналитический метод	0.10	Закрепление отсутствует
1050	579662.12	1260283.21	Аналитический метод	0.10	Закрепление отсутствует
1051	579680.29	1260297.32	Аналитический метод	0.10	Закрепление отсутствует
1052	579700.22	1260308.70	Аналитический метод	0.10	Закрепление отсутствует
1053	579711.20	1260313.27	Аналитический метод	0.10	Закрепление отсутствует
1054	579929.73	1260343.24	Аналитический метод	0.10	Закрепление отсутствует
1055	580175.60	1260364.04	Аналитический метод	0.10	Закрепление отсутствует
1056	580176.10	1260364.09	Аналитический метод	0.10	Закрепление отсутствует
1057	580505.29	1260398.60	Аналитический метод	0.10	Закрепление отсутствует
1058	580603.54	1260398.91	Аналитический метод	0.10	Закрепление отсутствует
1059	580614.64	1260401.55	Аналитический метод	0.10	Закрепление отсутствует
1060	580835.66	1260512.00	Аналитический метод	0.10	Закрепление отсутствует
1061	580836.98	1260512.71	Аналитический метод	0.10	Закрепление отсутствует
1062	580837.42	1260512.97	Аналитический метод	0.10	Закрепление отсутствует
1063	580857.68	1260525.22	Аналитический метод	0.10	Закрепление отсутствует
1064	580860.39	1260527.12	Аналитический метод	0.10	Закрепление отсутствует
1065	580880.74	1260543.46	Аналитический метод	0.10	Закрепление отсутствует
1066	580881.40	1260544.00	Аналитический метод	0.10	Закрепление отсутствует
1067	581051.77	1260690.61	Аналитический метод	0.10	Закрепление отсутствует
1068	581053.46	1260692.22	Аналитический метод	0.10	Закрепление отсутствует
1069	581139.96	1260782.01	Аналитический метод	0.10	Закрепление отсутствует
1070	581140.28	1260782.34	Аналитический метод	0.10	Закрепление отсутствует
1071	581563.67	1261238.44	Аналитический метод	0.10	Закрепление отсутствует
1072	581570.98	1261243.87	Аналитический метод	0.10	Закрепление отсутствует

2. Сведения о характерных точках границ объекта					
Обозначение характерных точек границ	Координаты, м		Метод определения координат характерной точки	Средняя квадратическая погрешность положения характерной точки (Mt), м	Описание обозначения точки на местности (при наличии)
	X	Y			
1	2	3	4	5	6
1073	581589.57	1261251.37	Аналитический метод	0.10	Закрепление отсутствует
1074	581717.74	1261287.25	Аналитический метод	0.10	Закрепление отсутствует
1075	581720.91	1261288.37	Аналитический метод	0.10	Закрепление отсутствует
1076	581838.25	1261339.04	Аналитический метод	0.10	Закрепление отсутствует
1077	581840.17	1261339.97	Аналитический метод	0.10	Закрепление отсутствует
1078	581916.94	1261381.22	Аналитический метод	0.10	Закрепление отсутствует
1079	581973.78	1261408.70	Аналитический метод	0.10	Закрепление отсутствует
1080	581974.19	1261408.91	Аналитический метод	0.10	Закрепление отсутствует
1081	582050.56	1261447.58	Аналитический метод	0.10	Закрепление отсутствует
1082	582050.79	1261447.69	Аналитический метод	0.10	Закрепление отсутствует
1083	582327.99	1261591.68	Аналитический метод	0.10	Закрепление отсутствует
1084	582328.97	1261592.22	Аналитический метод	0.10	Закрепление отсутствует
1085	582329.15	1261592.32	Аналитический метод	0.10	Закрепление отсутствует
1086	582348.53	1261603.72	Аналитический метод	0.10	Закрепление отсутствует
1087	582354.81	1261608.97	Аналитический метод	0.10	Закрепление отсутствует
1088	582363.52	1261619.10	Аналитический метод	0.10	Закрепление отсутствует
1089	582366.21	1261622.90	Аналитический метод	0.10	Закрепление отсутствует
1090	582366.50	1261623.41	Аналитический метод	0.10	Закрепление отсутствует
1091	582482.37	1261835.47	Аналитический метод	0.10	Закрепление отсутствует
1092	582482.63	1261835.96	Аналитический метод	0.10	Закрепление отсутствует
1093	582692.20	1262240.57	Аналитический метод	0.10	Закрепление отсутствует
1094	582818.39	1262477.29	Аналитический метод	0.10	Закрепление отсутствует
1095	582818.40	1262477.31	Аналитический метод	0.10	Закрепление отсутствует
1096	582860.19	1262555.87	Аналитический метод	0.10	Закрепление отсутствует
1097	582871.08	1262574.85	Аналитический метод	0.10	Закрепление отсутствует

2. Сведения о характерных точках границ объекта					
Обозначение характерных точек границ	Координаты, м		Метод определения координат характерной точки	Средняя квадратическая погрешность положения характерной точки (Mt), м	Описание обозначения точки на местности (при наличии)
	X	Y			
1	2	3	4	5	6
1098	582884.25	1262593.08	Аналитический метод	0.10	Закрепление отсутствует
1099	582911.02	1262626.45	Аналитический метод	0.10	Закрепление отсутствует
1100	582923.90	1262639.40	Аналитический метод	0.10	Закрепление отсутствует
1101	582940.72	1262652.00	Аналитический метод	0.10	Закрепление отсутствует
1102	583011.96	1262702.94	Аналитический метод	0.10	Закрепление отсутствует
1103	583299.65	1262880.65	Аналитический метод	0.10	Закрепление отсутствует
1104	583490.27	1262998.22	Аналитический метод	0.10	Закрепление отсутствует
1105	583491.53	1262999.05	Аналитический метод	0.10	Закрепление отсутствует
1106	583531.81	1263027.38	Аналитический метод	0.10	Закрепление отсутствует
1107	583534.69	1263029.74	Аналитический метод	0.10	Закрепление отсутствует
1108	583571.25	1263064.63	Аналитический метод	0.10	Закрепление отсутствует
1109	583572.68	1263066.12	Аналитический метод	0.10	Закрепление отсутствует
1110	583650.56	1263153.79	Аналитический метод	0.10	Закрепление отсутствует
1111	583669.85	1263172.79	Аналитический метод	0.10	Закрепление отсутствует
1112	583695.21	1263185.31	Аналитический метод	0.10	Закрепление отсутствует
1113	583790.40	1263222.55	Аналитический метод	0.10	Закрепление отсутствует
1114	583807.47	1263228.08	Аналитический метод	0.10	Закрепление отсутствует
1115	583838.15	1263230.86	Аналитический метод	0.10	Закрепление отсутствует
1116	583928.51	1263238.19	Аналитический метод	0.10	Закрепление отсутствует
1117	583983.06	1263242.27	Аналитический метод	0.10	Закрепление отсутствует
1118	584586.49	1263184.98	Аналитический метод	0.10	Закрепление отсутствует
1119	584588.85	1263184.87	Аналитический метод	0.10	Закрепление отсутствует
1120	584590.23	1263184.91	Аналитический метод	0.10	Закрепление отсутствует
1121	584625.95	1263186.89	Аналитический метод	0.10	Закрепление отсутствует
1122	584634.21	1263188.78	Аналитический метод	0.10	Закрепление отсутствует

2. Сведения о характерных точках границ объекта					
Обозначение характерных точек границ	Координаты, м		Метод определения координат характерной точки	Средняя квадратическая погрешность положения характерной точки (M _t), м	Описание обозначения точки на местности (при наличии)
	X	Y			
1	2	3	4	5	6
1123	584678.14	1263207.15	Аналитический метод	0.10	Закрепление отсутствует
1124	584701.67	1263216.71	Аналитический метод	0.10	Закрепление отсутствует
1125	584702.51	1263217.07	Аналитический метод	0.10	Закрепление отсутствует
1126	584727.79	1263228.43	Аналитический метод	0.10	Закрепление отсутствует
1127	584730.04	1263229.58	Аналитический метод	0.10	Закрепление отсутствует
1128	584735.91	1263234.27	Аналитический метод	0.10	Закрепление отсутствует
1129	584765.16	1263265.96	Аналитический метод	0.10	Закрепление отсутствует
1130	584768.44	1263270.42	Аналитический метод	0.10	Закрепление отсутствует
1131	584768.72	1263270.92	Аналитический метод	0.10	Закрепление отсутствует
1132	584904.21	1263518.67	Аналитический метод	0.10	Закрепление отсутствует
1133	584920.66	1263544.40	Аналитический метод	0.10	Закрепление отсутствует
1134	584945.66	1263570.36	Аналитический метод	0.10	Закрепление отсутствует
1135	585164.14	1263770.50	Аналитический метод	0.10	Закрепление отсутствует
1136	585185.62	1263788.05	Аналитический метод	0.10	Закрепление отсутствует
1137	585732.97	1264168.20	Аналитический метод	0.10	Закрепление отсутствует
1138	585787.84	1264200.64	Аналитический метод	0.10	Закрепление отсутствует
1139	585910.58	1264259.02	Аналитический метод	0.10	Закрепление отсутствует
1140	585911.59	1264259.53	Аналитический метод	0.10	Закрепление отсутствует
1141	585960.33	1264285.49	Аналитический метод	0.10	Закрепление отсутствует
1142	586253.76	1264349.95	Аналитический метод	0.10	Закрепление отсутствует
1143	586871.01	1264476.48	Аналитический метод	0.10	Закрепление отсутствует
1144	586872.34	1264476.79	Аналитический метод	0.10	Закрепление отсутствует
1145	586903.45	1264484.96	Аналитический метод	0.10	Закрепление отсутствует
1146	586904.04	1264485.12	Аналитический метод	0.10	Закрепление отсутствует
1147	586939.35	1264495.33	Аналитический метод	0.10	Закрепление отсутствует

2. Сведения о характерных точках границ объекта					
Обозначение характерных точек границ	Координаты, м		Метод определения координат характерной точки	Средняя квадратическая погрешность положения характерной точки (Mt), м	Описание обозначения точки на местности (при наличии)
	X	Y			
1	2	3	4	5	6
1148	586944.91	1264497.70	Аналитический метод	0.10	Закрепление отсутствует
1149	586947.45	1264499.38	Аналитический метод	0.10	Закрепление отсутствует
1150	586966.60	1264513.80	Аналитический метод	0.10	Закрепление отсутствует
1151	586966.95	1264514.07	Аналитический метод	0.10	Закрепление отсутствует
1152	586986.31	1264529.20	Аналитический метод	0.10	Закрепление отсутствует
1153	586988.62	1264531.24	Аналитический метод	0.10	Закрепление отсутствует
1154	587006.19	1264548.85	Аналитический метод	0.10	Закрепление отсутствует
1155	587007.00	1264549.71	Аналитический метод	0.10	Закрепление отсутствует
1156	587028.07	1264572.92	Аналитический метод	0.10	Закрепление отсутствует
1157	587028.73	1264573.67	Аналитический метод	0.10	Закрепление отсутствует
1158	587203.98	1264782.98	Аналитический метод	0.10	Закрепление отсутствует
1159	587204.78	1264783.99	Аналитический метод	0.10	Закрепление отсутствует
1160	587231.11	1264818.95	Аналитический метод	0.10	Закрепление отсутствует
1161	587232.79	1264821.49	Аналитический метод	0.10	Закрепление отсутствует
1162	587233.04	1264821.92	Аналитический метод	0.10	Закрепление отсутствует
1163	587252.03	1264856.38	Аналитический метод	0.10	Закрепление отсутствует
1164	587252.54	1264857.36	Аналитический метод	0.10	Закрепление отсутствует
1165	587533.77	1265425.49	Аналитический метод	0.10	Закрепление отсутствует
1166	587534.10	1265426.20	Аналитический метод	0.10	Закрепление отсутствует
1167	587603.17	1265577.58	Аналитический метод	0.10	Закрепление отсутствует
1168	587781.20	1265876.99	Аналитический метод	0.10	Закрепление отсутствует
1169	587781.36	1265877.27	Аналитический метод	0.10	Закрепление отсутствует
1170	587782.70	1265879.95	Аналитический метод	0.10	Закрепление отсутствует
1171	587813.54	1265952.18	Аналитический метод	0.10	Закрепление отсутствует
1172	587813.91	1265953.08	Аналитический метод	0.10	Закрепление отсутствует

2. Сведения о характерных точках границ объекта					
Обозначение характерных точек границ	Координаты, м		Метод определения координат характерной точки	Средняя квадратическая погрешность положения характерной точки (Mt), м	Описание обозначения точки на местности (при наличии)
	X	Y			
1	2	3	4	5	6
1173	587824.50	1265980.82	Аналитический метод	0.10	Закрепление отсутствует
1174	587824.60	1265981.10	Аналитический метод	0.10	Закрепление отсутствует
1175	587846.73	1266041.17	Аналитический метод	0.10	Закрепление отсутствует
1176	587847.39	1266043.22	Аналитический метод	0.10	Закрепление отсутствует
1177	587862.46	1266098.37	Аналитический метод	0.10	Закрепление отсутствует
1178	587862.91	1266100.33	Аналитический метод	0.10	Закрепление отсутствует
1179	587871.25	1266144.57	Аналитический метод	0.10	Закрепление отсутствует
1180	587871.63	1266147.66	Аналитический метод	0.10	Закрепление отсутствует
1181	587875.40	1266208.85	Аналитический метод	0.10	Закрепление отсутствует
1182	587875.43	1266209.50	Аналитический метод	0.10	Закрепление отсутствует
1183	587887.01	1266534.38	Аналитический метод	0.10	Закрепление отсутствует
1184	587887.02	1266534.51	Аналитический метод	0.10	Закрепление отсутствует
1185	587890.76	1266658.12	Аналитический метод	0.10	Закрепление отсутствует
1186	587890.76	1266658.30	Аналитический метод	0.10	Закрепление отсутствует
1187	587893.97	1266795.73	Аналитический метод	0.10	Закрепление отсутствует
1188	587893.98	1266796.31	Аналитический метод	0.10	Закрепление отсутствует
1189	587893.98	1266796.65	Аналитический метод	0.10	Закрепление отсутствует
1190	587893.25	1266850.15	Аналитический метод	0.10	Закрепление отсутствует
1191	587893.21	1266851.21	Аналитический метод	0.10	Закрепление отсутствует
1192	587891.28	1266885.50	Аналитический метод	0.10	Закрепление отсутствует
1193	587891.18	1266886.79	Аналитический метод	0.10	Закрепление отсутствует
1194	587880.91	1266981.75	Аналитический метод	0.10	Закрепление отсутствует
1195	587880.76	1266982.86	Аналитический метод	0.10	Закрепление отсутствует
1196	587737.62	1267912.57	Аналитический метод	0.10	Закрепление отсутствует
1197	587639.81	1268568.85	Аналитический метод	0.10	Закрепление отсутствует

2. Сведения о характерных точках границ объекта					
Обозначение характерных точек границ	Координаты, м		Метод определения координат характерной точки	Средняя квадратическая погрешность положения характерной точки (Mt), м	Описание обозначения точки на местности (при наличии)
	X	Y			
1	2	3	4	5	6
1198	587570.78	1269089.57	Аналитический метод	0.10	Закрепление отсутствует
1199	587548.87	1269300.91	Аналитический метод	0.10	Закрепление отсутствует
1200	587548.66	1269302.46	Аналитический метод	0.10	Закрепление отсутствует
1201	587506.65	1269553.06	Аналитический метод	0.10	Закрепление отсутствует
1202	587506.51	1269553.80	Аналитический метод	0.10	Закрепление отсутствует
1203	587484.26	1269665.79	Аналитический метод	0.10	Закрепление отсутствует
1204	587482.99	1269670.10	Аналитический метод	0.10	Закрепление отсутствует
1205	587466.56	1269711.72	Аналитический метод	0.10	Закрепление отсутствует
1206	587465.55	1269713.96	Аналитический метод	0.10	Закрепление отсутствует
1207	587166.77	1270295.76	Аналитический метод	0.10	Закрепление отсутствует
1208	587156.25	1270316.53	Аналитический метод	0.10	Закрепление отсутствует
1209	587150.41	1270338.35	Аналитический метод	0.10	Закрепление отсутствует
1210	587150.24	1270338.95	Аналитический метод	0.10	Закрепление отсутствует
1211	587074.42	1270596.39	Аналитический метод	0.10	Закрепление отсутствует
1212	587067.24	1270624.78	Аналитический метод	0.10	Закрепление отсутствует
1213	587060.85	1270654.88	Аналитический метод	0.10	Закрепление отсутствует
1214	587055.84	1270691.13	Аналитический метод	0.10	Закрепление отсутствует
1215	587051.97	1270719.73	Аналитический метод	0.10	Закрепление отсутствует
1216	587051.41	1270722.61	Аналитический метод	0.10	Закрепление отсутствует
1217	587041.58	1270760.82	Аналитический метод	0.10	Закрепление отсутствует
1218	587041.15	1270762.31	Аналитический метод	0.10	Закрепление отсутствует
1219	587030.71	1270794.44	Аналитический метод	0.10	Закрепление отсутствует
1220	587026.05	1270818.08	Аналитический метод	0.10	Закрепление отсутствует
1221	587022.69	1270851.42	Аналитический метод	0.10	Закрепление отсутствует
1222	587015.18	1271137.18	Аналитический метод	0.10	Закрепление отсутствует

2. Сведения о характерных точках границ объекта					
Обозначение характерных точек границ	Координаты, м		Метод определения координат характерной точки	Средняя квадратическая погрешность положения характерной точки (Mt), м	Описание обозначения точки на местности (при наличии)
	X	Y			
1	2	3	4	5	6
1223	587015.78	1271336.31	Аналитический метод	0.10	Закрепление отсутствует
1224	587016.66	1271371.43	Аналитический метод	0.10	Закрепление отсутствует
1225	587016.66	1271371.45	Аналитический метод	0.10	Закрепление отсутствует
1226	587016.90	1271381.12	Аналитический метод	0.10	Закрепление отсутствует
1227	587017.58	1271385.95	Аналитический метод	0.10	Закрепление отсутствует
1228	587058.50	1271556.50	Аналитический метод	0.10	Закрепление отсутствует
1229	587172.46	1271957.64	Аналитический метод	0.10	Закрепление отсутствует
1230	587183.53	1271991.49	Аналитический метод	0.10	Закрепление отсутствует
1231	587195.46	1272006.92	Аналитический метод	0.10	Закрепление отсутствует
1232	587195.51	1272006.98	Аналитический метод	0.10	Закрепление отсутствует
1233	587266.87	1272099.76	Аналитический метод	0.10	Закрепление отсутствует
1234	587282.35	1272113.68	Аналитический метод	0.10	Закрепление отсутствует
1235	587528.97	1272301.53	Аналитический метод	0.10	Закрепление отсутствует
1236	587529.44	1272301.90	Аналитический метод	0.10	Закрепление отсутствует
1237	587533.65	1272305.27	Аналитический метод	0.10	Закрепление отсутствует
1238	587534.26	1272305.78	Аналитический метод	0.10	Закрепление отсутствует
1239	587542.09	1272312.46	Аналитический метод	0.10	Закрепление отсутствует
1240	587547.36	1272316.93	Аналитический метод	0.10	Закрепление отсутствует
1241	587547.53	1272317.07	Аналитический метод	0.10	Закрепление отсутствует
1242	587592.94	1272356.26	Аналитический метод	0.10	Закрепление отсутствует
1243	587594.58	1272357.81	Аналитический метод	0.10	Закрепление отсутствует
1244	587607.73	1272371.40	Аналитический метод	0.10	Закрепление отсутствует
1245	587608.13	1272371.82	Аналитический метод	0.10	Закрепление отсутствует
1246	587617.99	1272382.50	Аналитический метод	0.10	Закрепление отсутствует
1247	587619.69	1272384.56	Аналитический метод	0.10	Закрепление отсутствует

2. Сведения о характерных точках границ объекта					
Обозначение характерных точек границ	Координаты, м		Метод определения координат характерной точки	Средняя квадратическая погрешность положения характерной точки (Mt), м	Описание обозначения точки на местности (при наличии)
	X	Y			
1	2	3	4	5	6
1248	587651.48	1272427.39	Аналитический метод	0.10	Закрепление отсутствует
1249	587652.33	1272428.60	Аналитический метод	0.10	Закрепление отсутствует
1250	587844.93	1272722.80	Аналитический метод	0.10	Закрепление отсутствует
1251	587850.60	1272729.47	Аналитический метод	0.10	Закрепление отсутствует
1252	587861.99	1272738.99	Аналитический метод	0.10	Закрепление отсутствует
1253	588010.93	1272859.43	Аналитический метод	0.10	Закрепление отсутствует
1254	588012.71	1272861.01	Аналитический метод	0.10	Закрепление отсутствует
1255	588021.13	1272869.26	Аналитический метод	0.10	Закрепление отсутствует
1256	588023.98	1272872.60	Аналитический метод	0.10	Закрепление отсутствует
1257	588032.26	1272884.21	Аналитический метод	0.10	Закрепление отсутствует
1258	588033.56	1272886.23	Аналитический метод	0.10	Закрепление отсутствует
1259	588034.14	1272887.29	Аналитический метод	0.10	Закрепление отсутствует
1260	588040.53	1272899.71	Аналитический метод	0.10	Закрепление отсутствует
1261	588041.32	1272901.41	Аналитический метод	0.10	Закрепление отсутствует
1262	588094.98	1273028.23	Аналитический метод	0.10	Закрепление отсутствует
1263	588150.59	1273144.66	Аналитический метод	0.10	Закрепление отсутствует
1264	588234.59	1273320.24	Аналитический метод	0.10	Закрепление отсутствует
1265	588235.82	1273323.32	Аналитический метод	0.10	Закрепление отсутствует
1266	588244.44	1273349.91	Аналитический метод	0.10	Закрепление отсутствует
1267	588245.24	1273353.07	Аналитический метод	0.10	Закрепление отсутствует
1268	588248.59	1273371.15	Аналитический метод	0.10	Закрепление отсутствует
1269	588249.01	1273375.68	Аналитический метод	0.10	Закрепление отсутствует
1270	588249.63	1274083.66	Аналитический метод	0.10	Закрепление отсутствует
1271	588253.16	1274513.66	Аналитический метод	0.10	Закрепление отсутствует
1272	588253.16	1274513.87	Аналитический метод	0.10	Закрепление отсутствует

2. Сведения о характерных точках границ объекта					
Обозначение характерных точек границ	Координаты, м		Метод определения координат характерной точки	Средняя квадратическая погрешность положения характерной точки (M _t), м	Описание обозначения точки на местности (при наличии)
	X	Y			
1	2	3	4	5	6
1273	588253.16	1274514.04	Аналитический метод	0.10	Закрепление отсутствует
1274	588249.78	1275011.96	Аналитический метод	0.10	Закрепление отсутствует
1275	588252.29	1275099.65	Аналитический метод	0.10	Закрепление отсутствует
1276	588252.30	1275100.36	Аналитический метод	0.10	Закрепление отсутствует
1277	588252.28	1275101.25	Аналитический метод	0.10	Закрепление отсутствует
1278	588230.17	1275723.46	Аналитический метод	0.10	Закрепление отсутствует
1279	588232.15	1275804.70	Аналитический метод	0.10	Закрепление отсутствует
1280	588239.88	1275945.68	Аналитический метод	0.10	Закрепление отсутствует
1281	588256.35	1276077.54	Аналитический метод	0.10	Закрепление отсутствует
1282	588268.53	1276145.50	Аналитический метод	0.10	Закрепление отсутствует
1283	588277.18	1276174.97	Аналитический метод	0.10	Закрепление отсутствует
1284	588286.25	1276193.69	Аналитический метод	0.10	Закрепление отсутствует
1285	588298.06	1276214.31	Аналитический метод	0.10	Закрепление отсутствует
1286	588298.40	1276214.93	Аналитический метод	0.10	Закрепление отсутствует
1287	588335.56	1276284.22	Аналитический метод	0.10	Закрепление отсутствует
1288	588656.70	1276858.26	Аналитический метод	0.10	Закрепление отсутствует
1289	588789.60	1277094.40	Аналитический метод	0.10	Закрепление отсутствует
1290	588820.31	1277148.37	Аналитический метод	0.10	Закрепление отсутствует
1291	588848.65	1277197.69	Аналитический метод	0.10	Закрепление отсутствует
1292	588880.61	1277253.12	Аналитический метод	0.10	Закрепление отсутствует
1293	588904.71	1277289.84	Аналитический метод	0.10	Закрепление отсутствует
1294	588920.18	1277313.26	Аналитический метод	0.10	Закрепление отсутствует
1295	588937.62	1277331.15	Аналитический метод	0.10	Закрепление отсутствует
1296	588967.62	1277358.49	Аналитический метод	0.10	Закрепление отсутствует
1297	588985.24	1277369.72	Аналитический метод	0.10	Закрепление отсутствует

2. Сведения о характерных точках границ объекта					
Обозначение характерных точек границ	Координаты, м		Метод определения координат характерной точки	Средняя квадратическая погрешность положения характерной точки (Mt), м	Описание обозначения точки на местности (при наличии)
	X	Y			
1	2	3	4	5	6
1298	589010.36	1277381.96	Аналитический метод	0.10	Закрепление отсутствует
1299	589019.41	1277384.41	Аналитический метод	0.10	Закрепление отсутствует
1300	589022.11	1277385.31	Аналитический метод	0.10	Закрепление отсутствует
1301	589029.42	1277388.21	Аналитический метод	0.10	Закрепление отсутствует
1302	589035.08	1277389.50	Аналитический метод	0.10	Закрепление отсутствует
1303	589040.13	1277390.07	Аналитический метод	0.10	Закрепление отсутствует
1304	589505.69	1277433.44	Аналитический метод	0.10	Закрепление отсутствует
1305	590059.45	1277476.09	Аналитический метод	0.10	Закрепление отсутствует
1306	590060.81	1277476.24	Аналитический метод	0.10	Закрепление отсутствует
1307	590110.54	1277482.82	Аналитический метод	0.10	Закрепление отсутствует
1308	590114.35	1277483.63	Аналитический метод	0.10	Закрепление отсутствует
1309	590167.60	1277499.37	Аналитический метод	0.10	Закрепление отсутствует
1310	590173.01	1277501.69	Аналитический метод	0.10	Закрепление отсутствует
1311	590173.11	1277501.74	Аналитический метод	0.10	Закрепление отсутствует
1312	590236.72	1277538.84	Аналитический метод	0.10	Закрепление отсутствует
1313	590237.45	1277539.29	Аналитический метод	0.10	Закрепление отсутствует
1314	590297.70	1277577.26	Аналитический метод	0.10	Закрепление отсутствует
1315	590297.97	1277577.43	Аналитический метод	0.10	Закрепление отсутствует
1316	590364.77	1277620.75	Аналитический метод	0.10	Закрепление отсутствует
1317	590365.43	1277621.19	Аналитический метод	0.10	Закрепление отсутствует
1318	590433.55	1277668.49	Аналитический метод	0.10	Закрепление отсутствует
1319	590440.94	1277676.53	Аналитический метод	0.10	Закрепление отсутствует
1320	590442.44	1277679.60	Аналитический метод	0.10	Закрепление отсутствует
1321	590460.35	1277723.58	Аналитический метод	0.10	Закрепление отсутствует
1322	590582.86	1277810.13	Аналитический метод	0.10	Закрепление отсутствует

2. Сведения о характерных точках границ объекта					
Обозначение характерных точек границ	Координаты, м		Метод определения координат характерной точки	Средняя квадратическая погрешность положения характерной точки (Mt), м	Описание обозначения точки на местности (при наличии)
	X	Y			
1	2	3	4	5	6
1323	590582.96	1277810.21	Аналитический метод	0.10	Закрепление отсутствует
1324	590588.28	1277814.01	Аналитический метод	0.10	Закрепление отсутствует
1325	590588.74	1277814.34	Аналитический метод	0.10	Закрепление отсутствует
1326	590594.84	1277818.91	Аналитический метод	0.10	Закрепление отсутствует
1327	590595.02	1277819.05	Аналитический метод	0.10	Закрепление отсутствует
1328	590598.57	1277821.76	Аналитический метод	0.10	Закрепление отсутствует
1329	590598.80	1277821.94	Аналитический метод	0.10	Закрепление отсутствует
1330	590605.09	1277826.85	Аналитический метод	0.10	Закрепление отсутствует
1331	590644.55	1277855.37	Аналитический метод	0.10	Закрепление отсутствует
1332	590646.94	1277857.33	Аналитический метод	0.10	Закрепление отсутствует
1333	590665.11	1277874.24	Аналитический метод	0.10	Закрепление отсутствует
1334	590669.73	1277880.04	Аналитический метод	0.10	Закрепление отсутствует
1335	590670.38	1277881.24	Аналитический метод	0.10	Закрепление отсутствует
1336	590675.73	1277891.80	Аналитический метод	0.10	Закрепление отсутствует
1337	590677.45	1277896.18	Аналитический метод	0.10	Закрепление отсутствует
1338	590681.61	1277910.62	Аналитический метод	0.10	Закрепление отсутствует
1339	590682.59	1277917.54	Аналитический метод	0.10	Закрепление отсутствует
1	590682.59	1277917.81	Аналитический метод	0.10	Закрепление отсутствует
1340	587927.49	1306453.40	Аналитический метод	0.10	Закрепление отсутствует
1341	587927.45	1306454.78	Аналитический метод	0.10	Закрепление отсутствует
1342	587926.79	1306466.69	Аналитический метод	0.10	Закрепление отсутствует
1343	587926.50	1306469.36	Аналитический метод	0.10	Закрепление отсутствует
1344	587924.68	1306480.46	Аналитический метод	0.10	Закрепление отсутствует
1345	587924.12	1306483.02	Аналитический метод	0.10	Закрепление отсутствует
1346	587921.13	1306493.93	Аналитический метод	0.10	Закрепление отсутствует

2. Сведения о характерных точках границ объекта					
Обозначение характерных точек границ	Координаты, м		Метод определения координат характерной точки	Средняя квадратическая погрешность положения характерной точки (Mt), м	Описание обозначения точки на местности (при наличии)
	X	Y			
1	2	3	4	5	6
1347	587920.75	1306495.19	Аналитический метод	0.10	Закрепление отсутствует
1348	587745.54	1307023.60	Аналитический метод	0.10	Закрепление отсутствует
1349	587745.02	1307025.01	Аналитический метод	0.10	Закрепление отсутствует
1350	587740.06	1307037.41	Аналитический метод	0.10	Закрепление отсутствует
1351	587738.75	1307040.18	Аналитический метод	0.10	Закрепление отсутствует
1352	587732.23	1307052.03	Аналитический метод	0.10	Закрепление отсутствует
1353	587731.98	1307052.48	Аналитический метод	0.10	Закрепление отсутствует
1354	587730.58	1307054.64	Аналитический метод	0.10	Закрепление отсутствует
1355	587722.61	1307065.65	Аналитический метод	0.10	Закрепление отсутствует
1356	587720.68	1307068.00	Аналитический метод	0.10	Закрепление отсутствует
1357	587711.63	1307077.75	Аналитический метод	0.10	Закрепление отсутствует
1358	587710.57	1307078.83	Аналитический метод	0.10	Закрепление отсутствует
1359	587666.28	1307121.09	Аналитический метод	0.10	Закрепление отсутствует
1360	587662.37	1307124.14	Аналитический метод	0.10	Закрепление отсутствует
1361	587660.39	1307125.39	Аналитический метод	0.10	Закрепление отсутствует
1362	587659.54	1307125.90	Аналитический метод	0.10	Закрепление отсутствует
1363	587651.70	1307128.81	Аналитический метод	0.10	Закрепление отсутствует
1364	587649.54	1307129.22	Аналитический метод	0.10	Закрепление отсутствует
1365	587644.88	1307129.66	Аналитический метод	0.10	Закрепление отсутствует
1366	587644.29	1307129.65	Аналитический метод	0.10	Закрепление отсутствует
1367	587328.52	1307122.24	Аналитический метод	0.10	Закрепление отсутствует
1368	587323.68	1307121.65	Аналитический метод	0.10	Закрепление отсутствует
1369	587321.39	1307121.14	Аналитический метод	0.10	Закрепление отсутствует
1370	587314.32	1307118.39	Аналитический метод	0.10	Закрепление отсутствует
1371	587312.39	1307117.16	Аналитический метод	0.10	Закрепление отсутствует

2. Сведения о характерных точках границ объекта					
Обозначение характерных точек границ	Координаты, м		Метод определения координат характерной точки	Средняя квадратическая погрешность положения характерной точки (Mt), м	Описание обозначения точки на местности (при наличии)
	X	Y			
1	2	3	4	5	6
1372	587310.48	1307115.81	Аналитический метод	0.10	Закрепление отсутствует
1373	587306.82	1307112.65	Аналитический метод	0.10	Закрепление отсутствует
1374	587269.88	1307073.93	Аналитический метод	0.10	Закрепление отсутствует
1375	587255.00	1307072.78	Аналитический метод	0.10	Закрепление отсутствует
1376	587252.27	1307073.07	Аналитический метод	0.10	Закрепление отсутствует
1377	587197.45	1307075.72	Аналитический метод	0.10	Закрепление отсутствует
1378	587164.80	1307079.78	Аналитический метод	0.10	Закрепление отсутствует
1379	587151.46	1307089.60	Аналитический метод	0.10	Закрепление отсутствует
1380	587124.68	1307111.09	Аналитический метод	0.10	Закрепление отсутствует
1381	587113.76	1307122.27	Аналитический метод	0.10	Закрепление отсутствует
1382	587102.73	1307136.93	Аналитический метод	0.10	Закрепление отсутствует
1383	587095.07	1307149.24	Аналитический метод	0.10	Закрепление отсутствует
1384	587087.10	1307168.53	Аналитический метод	0.10	Закрепление отсутствует
1385	587078.05	1307195.45	Аналитический метод	0.10	Закрепление отсутствует
1386	587077.72	1307196.36	Аналитический метод	0.10	Закрепление отсутствует
1387	586991.05	1307424.83	Аналитический метод	0.10	Закрепление отсутствует
1388	586852.82	1307793.68	Аналитический метод	0.10	Закрепление отсутствует
1389	586844.38	1307824.08	Аналитический метод	0.10	Закрепление отсутствует
1390	586838.92	1307850.64	Аналитический метод	0.10	Закрепление отсутствует
1391	586831.28	1307918.13	Аналитический метод	0.10	Закрепление отсутствует
1392	586792.98	1308261.74	Аналитический метод	0.10	Закрепление отсутствует
1393	586740.88	1308947.78	Аналитический метод	0.10	Закрепление отсутствует
1394	586740.29	1308951.58	Аналитический метод	0.10	Закрепление отсутствует
1395	586734.11	1308978.03	Аналитический метод	0.10	Закрепление отсутствует
1396	586733.36	1308980.62	Аналитический метод	0.10	Закрепление отсутствует

2. Сведения о характерных точках границ объекта					
Обозначение характерных точек границ	Координаты, м		Метод определения координат характерной точки	Средняя квадратическая погрешность положения характерной точки (M _t), м	Описание обозначения точки на местности (при наличии)
	X	Y			
1	2	3	4	5	6
1397	586725.40	1309003.30	Аналитический метод	0.10	Закрепление отсутствует
1398	586723.46	1309007.52	Аналитический метод	0.10	Закрепление отсутствует
1399	586723.08	1309008.15	Аналитический метод	0.10	Закрепление отсутствует
1400	586704.65	1309038.01	Аналитический метод	0.10	Закрепление отсутствует
1401	586703.77	1309039.34	Аналитический метод	0.10	Закрепление отсутствует
1402	586687.25	1309062.63	Аналитический метод	0.10	Закрепление отсутствует
1403	586671.52	1309094.32	Аналитический метод	0.10	Закрепление отсутствует
1404	586660.19	1309126.81	Аналитический метод	0.10	Закрепление отсутствует
1405	586597.14	1309343.55	Аналитический метод	0.10	Закрепление отсутствует
1406	586407.00	1310076.32	Аналитический метод	0.10	Закрепление отсутствует
1407	586322.95	1310406.34	Аналитический метод	0.10	Закрепление отсутствует
1408	586322.73	1310407.15	Аналитический метод	0.10	Закрепление отсутствует
1409	586300.86	1310482.38	Аналитический метод	0.10	Закрепление отсутствует
1410	586130.23	1311076.65	Аналитический метод	0.10	Закрепление отсутствует
1411	586123.09	1311102.57	Аналитический метод	0.10	Закрепление отсутствует
1412	586123.05	1311102.74	Аналитический метод	0.10	Закрепление отсутствует
1413	586091.75	1311213.46	Аналитический метод	0.10	Закрепление отсутствует
1414	586028.18	1311487.57	Аналитический метод	0.10	Закрепление отсутствует
1415	585931.31	1311936.98	Аналитический метод	0.10	Закрепление отсутствует
1416	585931.16	1311937.70	Аналитический метод	0.10	Закрепление отсутствует
1417	585931.15	1311937.89	Аналитический метод	0.10	Закрепление отсутствует
1418	585931.09	1311938.88	Аналитический метод	0.10	Закрепление отсутствует
1419	585930.84	1311953.32	Аналитический метод	0.10	Закрепление отсутствует
1420	585933.40	1311970.43	Аналитический метод	0.10	Закрепление отсутствует
1421	585941.25	1312009.77	Аналитический метод	0.10	Закрепление отсутствует

2. Сведения о характерных точках границ объекта					
Обозначение характерных точек границ	Координаты, м		Метод определения координат характерной точки	Средняя квадратическая погрешность положения характерной точки (Mt), м	Описание обозначения точки на местности (при наличии)
	X	Y			
1	2	3	4	5	6
1422	585972.34	1312126.91	Аналитический метод	0.10	Закрепление отсутствует
1423	585983.58	1312165.02	Аналитический метод	0.10	Закрепление отсутствует
1424	585993.25	1312197.57	Аналитический метод	0.10	Закрепление отсутствует
1425	586008.53	1312244.51	Аналитический метод	0.10	Закрепление отсутствует
1426	586009.17	1312246.83	Аналитический метод	0.10	Закрепление отсутствует
1427	586016.49	1312279.80	Аналитический метод	0.10	Закрепление отсутствует
1428	586017.08	1312285.22	Аналитический метод	0.10	Закрепление отсутствует
1429	586017.06	1312286.22	Аналитический метод	0.10	Закрепление отсутствует
1430	586016.22	1312307.15	Аналитический метод	0.10	Закрепление отсутствует
1431	586015.40	1312312.58	Аналитический метод	0.10	Закрепление отсутствует
1432	585977.00	1312456.87	Аналитический метод	0.10	Закрепление отсутствует
1433	585974.37	1312471.73	Аналитический метод	0.10	Закрепление отсутствует
1434	585974.24	1312484.22	Аналитический метод	0.10	Закрепление отсутствует
1435	585976.89	1312507.27	Аналитический метод	0.10	Закрепление отсутствует
1436	585983.38	1312539.19	Аналитический метод	0.10	Закрепление отсутствует
1437	585992.29	1312570.61	Аналитический метод	0.10	Закрепление отсутствует
1438	586095.19	1312919.27	Аналитический метод	0.10	Закрепление отсутствует
1439	586098.24	1312929.34	Аналитический метод	0.10	Закрепление отсутствует
1440	586198.78	1313235.86	Аналитический метод	0.10	Закрепление отсутствует
1441	586199.27	1313237.52	Аналитический метод	0.10	Закрепление отсутствует
1442	586222.56	1313329.55	Аналитический метод	0.10	Закрепление отсутствует
1443	586224.50	1313335.99	Аналитический метод	0.10	Закрепление отсутствует
1444	586225.02	1313337.66	Аналитический метод	0.10	Закрепление отсутствует
1445	586225.36	1313338.87	Аналитический метод	0.10	Закрепление отсутствует
1446	586262.19	1313481.40	Аналитический метод	0.10	Закрепление отсутствует

2. Сведения о характерных точках границ объекта					
Обозначение характерных точек границ	Координаты, м		Метод определения координат характерной точки	Средняя квадратическая погрешность положения характерной точки (Mt), м	Описание обозначения точки на местности (при наличии)
	X	Y			
1	2	3	4	5	6
1447	586262.32	1313481.89	Аналитический метод	0.10	Закрепление отсутствует
1448	586425.42	1314171.35	Аналитический метод	0.10	Закрепление отсутствует
1449	586432.04	1314183.80	Аналитический метод	0.10	Закрепление отсутствует
1450	586447.95	1314209.27	Аналитический метод	0.10	Закрепление отсутствует
1451	586495.19	1314277.67	Аналитический метод	0.10	Закрепление отсутствует
1452	586655.93	1314505.10	Аналитический метод	0.10	Закрепление отсутствует
1453	586996.32	1314972.02	Аналитический метод	0.10	Закрепление отсутствует
1454	586997.50	1314973.80	Аналитический метод	0.10	Закрепление отсутствует
1455	587001.20	1314979.91	Аналитический метод	0.10	Закрепление отсутствует
1456	587001.47	1314980.36	Аналитический метод	0.10	Закрепление отсутствует
1457	587003.38	1314984.50	Аналитический метод	0.10	Закрепление отсутствует
1458	587006.42	1314993.07	Аналитический метод	0.10	Закрепление отсутствует
1459	587007.08	1314995.24	Аналитический метод	0.10	Закрепление отсутствует
1460	587011.25	1315011.56	Аналитический метод	0.10	Закрепление отсутствует
1461	587011.84	1315014.71	Аналитический метод	0.10	Закрепление отсутствует
1462	587022.48	1315101.52	Аналитический метод	0.10	Закрепление отсутствует
1463	587022.58	1315102.49	Аналитический метод	0.10	Закрепление отсутствует
1464	587028.96	1315179.41	Аналитический метод	0.10	Закрепление отсутствует
1465	587029.00	1315179.87	Аналитический метод	0.10	Закрепление отсутствует
1466	587147.20	1317009.27	Аналитический метод	0.10	Закрепление отсутствует
1467	587147.25	1317010.88	Аналитический метод	0.10	Закрепление отсутствует
1468	587147.22	1317012.04	Аналитический метод	0.10	Закрепление отсутствует
1469	587111.38	1317783.59	Аналитический метод	0.10	Закрепление отсутствует
1470	587109.24	1317970.04	Аналитический метод	0.10	Закрепление отсутствует
1471	587115.20	1318453.33	Аналитический метод	0.10	Закрепление отсутствует

2. Сведения о характерных точках границ объекта					
Обозначение характерных точек границ	Координаты, м		Метод определения координат характерной точки	Средняя квадратическая погрешность положения характерной точки (Mt), м	Описание обозначения точки на местности (при наличии)
	X	Y			
1	2	3	4	5	6
1472	587158.75	1318934.52	Аналитический метод	0.10	Закрепление отсутствует
1473	587158.84	1318935.46	Аналитический метод	0.10	Закрепление отсутствует
1474	587158.91	1318936.26	Аналитический метод	0.10	Закрепление отсутствует
1475	587159.00	1318937.62	Аналитический метод	0.10	Закрепление отсутствует
1476	587159.20	1318939.55	Аналитический метод	0.10	Закрепление отсутствует
1477	587159.29	1318940.79	Аналитический метод	0.10	Закрепление отсутствует
1478	587176.82	1319294.61	Аналитический метод	0.10	Закрепление отсутствует
1479	587176.85	1319295.71	Аналитический метод	0.10	Закрепление отсутствует
1480	587176.87	1319299.03	Аналитический метод	0.10	Закрепление отсутствует
1481	587177.00	1319305.65	Аналитический метод	0.10	Закрепление отсутствует
1482	587177.01	1319305.98	Аналитический метод	0.10	Закрепление отсутствует
1483	587180.04	1319723.09	Аналитический метод	0.10	Закрепление отсутствует
1484	587180.04	1319723.27	Аналитический метод	0.10	Закрепление отсутствует
1485	587180.04	1319723.62	Аналитический метод	0.10	Закрепление отсутствует
1486	587178.10	1319862.65	Аналитический метод	0.10	Закрепление отсутствует
1487	587180.83	1320298.45	Аналитический метод	0.10	Закрепление отсутствует
1488	587180.83	1320298.50	Аналитический метод	0.10	Закрепление отсутствует
1489	587184.66	1321156.42	Аналитический метод	0.10	Закрепление отсутствует
1490	587184.66	1321156.53	Аналитический метод	0.10	Закрепление отсутствует
1491	587183.96	1321162.42	Аналитический метод	0.10	Закрепление отсутствует
1492	587180.72	1321175.77	Аналитический метод	0.10	Закрепление отсутствует
1493	587178.33	1321900.14	Аналитический метод	0.10	Закрепление отсутствует
1494	587178.27	1321901.77	Аналитический метод	0.10	Закрепление отсутствует
1495	587167.71	1322055.55	Аналитический метод	0.10	Закрепление отсутствует
1496	587166.33	1322145.08	Аналитический метод	0.10	Закрепление отсутствует

2. Сведения о характерных точках границ объекта					
Обозначение характерных точек границ	Координаты, м		Метод определения координат характерной точки	Средняя квадратическая погрешность положения характерной точки (M _t), м	Описание обозначения точки на местности (при наличии)
	X	Y			
1	2	3	4	5	6
1497	587173.77	1322177.17	Аналитический метод	0.10	Закрепление отсутствует
1498	587219.71	1322295.78	Аналитический метод	0.10	Закрепление отсутствует
1499	587219.88	1322296.22	Аналитический метод	0.10	Закрепление отсутствует
1500	587228.50	1322319.78	Аналитический метод	0.10	Закрепление отсутствует
1501	587257.96	1322382.28	Аналитический метод	0.10	Закрепление отсутствует
1502	587258.39	1322383.23	Аналитический метод	0.10	Закрепление отсутствует
1503	587443.74	1322822.92	Аналитический метод	0.10	Закрепление отсутствует
1504	587444.29	1322824.34	Аналитический метод	0.10	Закрепление отсутствует
1505	587448.78	1322837.13	Аналитический метод	0.10	Закрепление отсутствует
1506	587546.92	1323113.07	Аналитический метод	0.10	Закрепление отсутствует
1507	587547.07	1323113.48	Аналитический метод	0.10	Закрепление отсутствует
1508	587588.33	1323236.21	Аналитический метод	0.10	Закрепление отсутствует
1509	587588.50	1323236.74	Аналитический метод	0.10	Закрепление отсутствует
1510	587651.90	1323440.00	Аналитический метод	0.10	Закрепление отсутствует
1511	587652.18	1323440.97	Аналитический метод	0.10	Закрепление отсутствует
1512	587681.75	1323551.41	Аналитический метод	0.10	Закрепление отсутствует
1513	587757.61	1323736.86	Аналитический метод	0.10	Закрепление отсутствует
1514	587758.28	1323738.72	Аналитический метод	0.10	Закрепление отсутствует
1515	587764.06	1323756.80	Аналитический метод	0.10	Закрепление отсутствует
1516	587764.78	1323759.57	Аналитический метод	0.10	Закрепление отсутствует
1517	587767.29	1323772.30	Аналитический метод	0.10	Закрепление отсутствует
1518	587767.76	1323776.82	Аналитический метод	0.10	Закрепление отсутствует
1519	587767.96	1323792.30	Аналитический метод	0.10	Закрепление отсутствует
1520	587767.96	1323792.62	Аналитический метод	0.10	Закрепление отсутствует
1521	587767.96	1323793.09	Аналитический метод	0.10	Закрепление отсутствует

2. Сведения о характерных точках границ объекта					
Обозначение характерных точек границ	Координаты, м		Метод определения координат характерной точки	Средняя квадратическая погрешность положения характерной точки (Mt), м	Описание обозначения точки на местности (при наличии)
	X	Y			
1	2	3	4	5	6
1522	587767.70	1323806.85	Аналитический метод	0.10	Закрепление отсутствует
1523	587767.47	1323809.77	Аналитический метод	0.10	Закрепление отсутствует
1524	587746.24	1323965.08	Аналитический метод	0.10	Закрепление отсутствует
1525	587757.48	1324190.01	Аналитический метод	0.10	Закрепление отсутствует
1526	587757.49	1324190.25	Аналитический метод	0.10	Закрепление отсутствует
1527	587757.62	1324193.42	Аналитический метод	0.10	Закрепление отсутствует
1528	587757.74	1324196.20	Аналитический метод	0.10	Закрепление отсутствует
1529	587757.76	1324196.95	Аналитический метод	0.10	Закрепление отсутствует
1530	587757.94	1324210.73	Аналитический метод	0.10	Закрепление отсутствует
1531	587761.69	1324234.92	Аналитический метод	0.10	Закрепление отсутствует
1532	587773.45	1324276.55	Аналитический метод	0.10	Закрепление отсутствует
1533	587790.84	1324326.93	Аналитический метод	0.10	Закрепление отсутствует
1534	587871.74	1324536.50	Аналитический метод	0.10	Закрепление отсутствует
1535	587871.89	1324536.90	Аналитический метод	0.10	Закрепление отсутствует
1536	587874.22	1324543.26	Аналитический метод	0.10	Закрепление отсутствует
1537	587827.28	1324560.46	Аналитический метод	0.10	Закрепление отсутствует
1538	587825.02	1324554.30	Аналитический метод	0.10	Закрепление отсутствует
1539	587744.03	1324344.51	Аналитический метод	0.10	Закрепление отсутствует
1540	587743.72	1324343.66	Аналитический метод	0.10	Закрепление отсутствует
1541	587725.96	1324292.18	Аналитический метод	0.10	Закрепление отсутствует
1542	587725.53	1324290.83	Аналитический метод	0.10	Закрепление отсутствует
1543	587713.16	1324247.06	Аналитический метод	0.10	Закрепление отсутствует
1544	587712.52	1324244.10	Аналитический метод	0.10	Закрепление отсутствует
1545	587708.26	1324216.66	Аналитический метод	0.10	Закрепление отсутствует
1546	587707.96	1324213.14	Аналитический метод	0.10	Закрепление отсутствует

2. Сведения о характерных точках границ объекта					
Обозначение характерных точек границ	Координаты, м		Метод определения координат характерной точки	Средняя квадратическая погрешность положения характерной точки (Mt), м	Описание обозначения точки на местности (при наличии)
	X	Y			
1	2	3	4	5	6
1547	587707.77	1324197.96	Аналитический метод	0.10	Закрепление отсутствует
1548	587707.66	1324195.53	Аналитический метод	0.10	Закрепление отсутствует
1549	587707.66	1324195.47	Аналитический метод	0.10	Закрепление отсутствует
1550	587707.54	1324192.39	Аналитический метод	0.10	Закрепление отсутствует
1551	587696.18	1323965.25	Аналитический метод	0.10	Закрепление отсутствует
1552	587696.15	1323964.00	Аналитический метод	0.10	Закрепление отсутствует
1553	587696.38	1323960.61	Аналитический метод	0.10	Закрепление отсутствует
1554	587717.73	1323804.44	Аналитический метод	0.10	Закрепление отсутствует
1555	587717.96	1323792.55	Аналитический метод	0.10	Закрепление отсутствует
1556	587717.79	1323779.74	Аналитический метод	0.10	Закрепление отсутствует
1557	587716.00	1323770.65	Аналитический метод	0.10	Закрепление отсутствует
1558	587710.96	1323754.88	Аналитический метод	0.10	Закрепление отсутствует
1559	587634.87	1323568.88	Аналитический метод	0.10	Закрепление отсутствует
1560	587633.86	1323565.88	Аналитический метод	0.10	Закрепление отсутствует
1561	587604.01	1323454.40	Аналитический метод	0.10	Закрепление отсутствует
1562	587540.85	1323251.89	Аналитический метод	0.10	Закрепление отсутствует
1563	587499.74	1323129.62	Аналитический метод	0.10	Закрепление отсутствует
1564	587401.66	1322853.84	Аналитический метод	0.10	Закрепление отсутствует
1565	587401.62	1322853.75	Аналитический метод	0.10	Закрепление отсутствует
1566	587397.37	1322841.64	Аналитический метод	0.10	Закрепление отсутствует
1567	587212.52	1322403.13	Аналитический метод	0.10	Закрепление отсутствует
1568	587182.80	1322340.09	Аналитический метод	0.10	Закрепление отсутствует
1569	587181.93	1322338.02	Аналитический метод	0.10	Закрепление отсутствует
1570	587173.00	1322313.62	Аналитический метод	0.10	Закрепление отсутствует
1571	587126.51	1322193.57	Аналитический метод	0.10	Закрепление отсутствует

2. Сведения о характерных точках границ объекта					
Обозначение характерных точек границ	Координаты, м		Метод определения координат характерной точки	Средняя квадратическая погрешность положения характерной точки (Mt), м	Описание обозначения точки на местности (при наличии)
	X	Y			
1	2	3	4	5	6
1572	587125.47	1322190.19	Аналитический метод	0.10	Закрепление отсутствует
1573	587116.94	1322153.40	Аналитический метод	0.10	Закрепление отсутствует
1574	587116.29	1322147.75	Аналитический метод	0.10	Закрепление отсутствует
1575	587116.29	1322147.37	Аналитический метод	0.10	Закрепление отсутствует
1576	587117.72	1322054.12	Аналитический метод	0.10	Закрепление отсутствует
1577	587117.78	1322052.79	Аналитический метод	0.10	Закрепление отсутствует
1578	587128.33	1321899.16	Аналитический метод	0.10	Закрепление отсутствует
1579	587130.73	1321172.66	Аналитический метод	0.10	Закрепление отсутствует
1580	587131.43	1321166.85	Аналитический метод	0.10	Закрепление отсутствует
1581	587134.65	1321153.60	Аналитический метод	0.10	Закрепление отсутствует
1582	587130.83	1320298.74	Аналитический метод	0.10	Закрепление отсутствует
1583	587128.10	1319862.71	Аналитический метод	0.10	Закрепление отсутствует
1584	587128.10	1319862.55	Аналитический метод	0.10	Закрепление отсутствует
1585	587128.10	1319862.20	Аналитический метод	0.10	Закрепление отсутствует
1586	587130.04	1319723.19	Аналитический метод	0.10	Закрепление отсутствует
1587	587127.01	1319306.51	Аналитический метод	0.10	Закрепление отсутствует
1588	587126.88	1319299.87	Аналитический метод	0.10	Закрепление отсутствует
1589	587126.87	1319299.50	Аналитический метод	0.10	Закрепление отсутствует
1590	587126.85	1319296.54	Аналитический метод	0.10	Закрепление отсутствует
1591	587109.38	1318943.89	Аналитический метод	0.10	Закрепление отсутствует
1592	587109.21	1318942.20	Аналитический метод	0.10	Закрепление отсутствует
1593	587109.15	1318941.45	Аналитический метод	0.10	Закрепление отсутствует
1594	587109.06	1318940.12	Аналитический метод	0.10	Закрепление отсутствует
1595	587108.99	1318939.44	Аналитический метод	0.10	Закрепление отсутствует
1596	587108.96	1318939.16	Аналитический метод	0.10	Закрепление отсутствует

2. Сведения о характерных точках границ объекта					
Обозначение характерных точек границ	Координаты, м		Метод определения координат характерной точки	Средняя квадратическая погрешность положения характерной точки (M _t), м	Описание обозначения точки на местности (при наличии)
	X	Y			
1	2	3	4	5	6
1597	587065.31	1318456.86	Аналитический метод	0.10	Закрепление отсутствует
1598	587065.21	1318454.92	Аналитический метод	0.10	Закрепление отсутствует
1599	587059.24	1317970.36	Аналитический метод	0.10	Закрепление отсутствует
1600	587059.24	1317970.05	Аналитический метод	0.10	Закрепление отсутствует
1601	587059.24	1317969.76	Аналитический метод	0.10	Закрепление отсутствует
1602	587061.39	1317782.58	Аналитический метод	0.10	Закрепление отсутствует
1603	587061.42	1317781.71	Аналитический метод	0.10	Закрепление отсутствует
1604	587097.21	1317011.11	Аналитический метод	0.10	Закрепление отсутствует
1605	586979.12	1315183.32	Аналитический метод	0.10	Закрепление отсутствует
1606	586972.80	1315107.11	Аналитический метод	0.10	Закрепление отсутствует
1607	586962.41	1315022.38	Аналитический метод	0.10	Закрепление отсутствует
1608	586958.92	1315008.72	Аналитический метод	0.10	Закрепление отсутствует
1609	586957.11	1315003.63	Аналитический метод	0.10	Закрепление отсутствует
1610	586955.29	1315000.61	Аналитический метод	0.10	Закрепление отсутствует
1611	586615.42	1314534.41	Аналитический метод	0.10	Закрепление отсутствует
1612	586615.20	1314534.11	Аналитический метод	0.10	Закрепление отсутствует
1613	586454.28	1314306.42	Аналитический метод	0.10	Закрепление отсутствует
1614	586454.13	1314306.20	Аналитический метод	0.10	Закрепление отсутствует
1615	586406.48	1314237.21	Аналитический метод	0.10	Закрепление отсутствует
1616	586405.85	1314236.25	Аналитический метод	0.10	Закрепление отсутствует
1617	586389.17	1314209.55	Аналитический метод	0.10	Закрепление отсутствует
1618	586388.72	1314208.80	Аналитический метод	0.10	Закрепление отсутствует
1619	586388.29	1314208.03	Аналитический метод	0.10	Закрепление отсутствует
1620	586379.90	1314192.24	Аналитический метод	0.10	Закрепление отсутствует
1621	586377.94	1314187.38	Аналитический метод	0.10	Закрепление отсутствует

2. Сведения о характерных точках границ объекта					
Обозначение характерных точек границ	Координаты, м		Метод определения координат характерной точки	Средняя квадратическая погрешность положения характерной точки (M _t), м	Описание обозначения точки на местности (при наличии)
	X	Y			
1	2	3	4	5	6
1622	586377.48	1314185.77	Аналитический метод	0.10	Закрепление отсутствует
1623	586377.19	1314184.66	Аналитический метод	0.10	Закрепление отсутствует
1624	586213.72	1313493.66	Аналитический метод	0.10	Закрепление отсутствует
1625	586177.11	1313351.98	Аналитический метод	0.10	Закрепление отсутствует
1626	586176.74	1313350.79	Аналитический метод	0.10	Закрепление отсутствует
1627	586176.66	1313350.54	Аналитический метод	0.10	Закрепление отсутствует
1628	586174.52	1313343.44	Аналитический метод	0.10	Закрепление отсутствует
1629	586174.22	1313342.36	Аналитический метод	0.10	Закрепление отсутствует
1630	586151.01	1313250.62	Аналитический метод	0.10	Закрепление отсутствует
1631	586050.64	1312944.64	Аналитический метод	0.10	Закрепление отсутствует
1632	586050.46	1312944.08	Аналитический метод	0.10	Закрепление отсутствует
1633	586047.31	1312933.66	Аналитический метод	0.10	Закрепление отсутствует
1634	586047.26	1312933.51	Аналитический метод	0.10	Закрепление отсутствует
1635	585944.30	1312584.64	Аналитический метод	0.10	Закрепление отсутствует
1636	585944.23	1312584.38	Аналитический метод	0.10	Закрепление отсутствует
1637	585935.02	1312551.92	Аналитический метод	0.10	Закрепление отсутствует
1638	585934.57	1312550.08	Аналитический метод	0.10	Закрепление отсутствует
1639	585927.68	1312516.18	Аналитический метод	0.10	Закрепление отсутствует
1640	585927.34	1312514.06	Аналитический метод	0.10	Закрепление отсутствует
1641	585924.38	1312488.39	Аналитический метод	0.10	Закрепление отсутствует
1642	585924.22	1312485.53	Аналитический метод	0.10	Закрепление отсутствует
1643	585924.22	1312485.27	Аналитический метод	0.10	Закрепление отсутствует
1644	585924.39	1312469.14	Аналитический метод	0.10	Закрепление отсутствует
1645	585924.77	1312465.04	Аналитический метод	0.10	Закрепление отсутствует
1646	585927.95	1312447.10	Аналитический метод	0.10	Закрепление отсутствует

2. Сведения о характерных точках границ объекта					
Обозначение характерных точек границ	Координаты, м		Метод определения координат характерной точки	Средняя квадратическая погрешность положения характерной точки (Mt), м	Описание обозначения точки на местности (при наличии)
	X	Y			
1	2	3	4	5	6
1647	585928.41	1312445.03	Аналитический метод	0.10	Закрепление отсутствует
1648	585966.37	1312302.39	Аналитический метод	0.10	Закрепление отсутствует
1649	585966.97	1312287.47	Аналитический метод	0.10	Закрепление отсутствует
1650	585960.62	1312258.84	Аналитический метод	0.10	Закрепление отсутствует
1651	585945.61	1312212.74	Аналитический метод	0.10	Закрепление отсутствует
1652	585945.42	1312212.12	Аналитический метод	0.10	Закрепление отсутствует
1653	585935.65	1312179.24	Аналитический метод	0.10	Закрепление отсутствует
1654	585935.63	1312179.20	Аналитический метод	0.10	Закрепление отсутствует
1655	585924.28	1312140.74	Аналитический метод	0.10	Закрепление отсутствует
1656	585924.10	1312140.07	Аналитический метод	0.10	Закрепление отсутствует
1657	585892.73	1312021.84	Аналитический метод	0.10	Закрепление отсутствует
1658	585892.37	1312020.33	Аналитический метод	0.10	Закрепление отсутствует
1659	585884.24	1311979.63	Аналитический метод	0.10	Закрепление отсутствует
1660	585884.03	1311978.42	Аналитический метод	0.10	Закрепление отсутствует
1661	585881.08	1311958.66	Аналитический метод	0.10	Закрепление отсутствует
1662	585880.81	1311954.97	Аналитический метод	0.10	Закрепление отсутствует
1663	585880.81	1311954.55	Аналитический метод	0.10	Закрепление отсутствует
1664	585881.10	1311937.40	Аналитический метод	0.10	Закрепление отсутствует
1665	585881.16	1311936.13	Аналитический метод	0.10	Закрепление отсутствует
1666	585881.20	1311935.45	Аналитический метод	0.10	Закрепление отсутствует
1667	585881.20	1311935.05	Аналитический метод	0.10	Закрепление отсутствует
1668	585881.20	1311934.86	Аналитический метод	0.10	Закрепление отсутствует
1669	585881.75	1311929.63	Аналитический метод	0.10	Закрепление отсутствует
1670	585882.42	1311926.50	Аналитический метод	0.10	Закрепление отсутствует
1671	585882.43	1311926.46	Аналитический метод	0.10	Закрепление отсутствует

2. Сведения о характерных точках границ объекта					
Обозначение характерных точек границ	Координаты, м		Метод определения координат характерной точки	Средняя квадратическая погрешность положения характерной точки (Mt), м	Описание обозначения точки на местности (при наличии)
	X	Y			
1	2	3	4	5	6
1672	585979.34	1311476.84	Аналитический метод	0.10	Закрепление отсутствует
1673	585979.43	1311476.46	Аналитический метод	0.10	Закрепление отсутствует
1674	586043.18	1311201.58	Аналитический метод	0.10	Закрепление отсутствует
1675	586043.47	1311200.43	Аналитический метод	0.10	Закрепление отсутствует
1676	586074.91	1311089.22	Аналитический метод	0.10	Закрепление отсутствует
1677	586082.06	1311063.25	Аналитический метод	0.10	Закрепление отсутствует
1678	586082.13	1311062.98	Аналитический метод	0.10	Закрепление отсутствует
1679	586252.81	1310468.54	Аналитический метод	0.10	Закрепление отсутствует
1680	586252.83	1310468.46	Аналитический метод	0.10	Закрепление отсутствует
1681	586274.60	1310393.59	Аналитический метод	0.10	Закрепление отсутствует
1682	586358.56	1310063.93	Аналитический метод	0.10	Закрепление отсутствует
1683	586358.59	1310063.82	Аналитический метод	0.10	Закрепление отсутствует
1684	586548.83	1309330.64	Аналитический метод	0.10	Закрепление отсутствует
1685	586549.03	1309329.94	Аналитический метод	0.10	Закрепление отсутствует
1686	586612.37	1309112.22	Аналитический метод	0.10	Закрепление отсутствует
1687	586612.76	1309110.97	Аналитический метод	0.10	Закрепление отсутствует
1688	586624.82	1309076.38	Аналитический метод	0.10	Закрепление отсутствует
1689	586626.04	1309073.49	Аналитический метод	0.10	Закрепление отсутствует
1690	586643.34	1309038.64	Аналитический метод	0.10	Закрепление отсутствует
1691	586644.08	1309037.26	Аналитический метод	0.10	Закрепление отсутствует
1692	586645.34	1309035.30	Аналитический метод	0.10	Закрепление отсутствует
1693	586662.53	1309011.07	Аналитический метод	0.10	Закрепление отсутствует
1694	586679.12	1308984.19	Аналитический метод	0.10	Закрепление отсутствует
1695	586685.73	1308965.34	Аналитический метод	0.10	Закрепление отсутствует
1696	586691.17	1308942.08	Аналитический метод	0.10	Закрепление отсутствует

2. Сведения о характерных точках границ объекта					
Обозначение характерных точек границ	Координаты, м		Метод определения координат характерной точки	Средняя квадратическая погрешность положения характерной точки (Mt), м	Описание обозначения точки на местности (при наличии)
	X	Y			
1	2	3	4	5	6
1697	586743.16	1308257.52	Аналитический метод	0.10	Закрепление отсутствует
1698	586743.24	1308256.64	Аналитический метод	0.10	Закрепление отсутствует
1699	586781.59	1307912.57	Аналитический метод	0.10	Закрепление отсутствует
1700	586781.60	1307912.53	Аналитический метод	0.10	Закрепление отсутствует
1701	586789.37	1307843.90	Аналитический метод	0.10	Закрепление отсутствует
1702	586789.72	1307841.68	Аналитический метод	0.10	Закрепление отсутствует
1703	586795.57	1307813.19	Аналитический метод	0.10	Закрепление отсутствует
1704	586795.97	1307811.53	Аналитический метод	0.10	Закрепление отсутствует
1705	586804.93	1307779.25	Аналитический метод	0.10	Закрепление отсутствует
1706	586805.61	1307777.17	Аналитический метод	0.10	Закрепление отсутствует
1707	586944.25	1307407.24	Аналитический метод	0.10	Закрепление отсутствует
1708	586944.29	1307407.14	Аналитический метод	0.10	Закрепление отсутствует
1709	587030.81	1307179.07	Аналитический метод	0.10	Закрепление отсутствует
1710	587039.97	1307151.80	Аналитический метод	0.10	Закрепление отсутствует
1711	587040.57	1307150.21	Аналитический метод	0.10	Закрепление отсутствует
1712	587049.66	1307128.23	Аналитический метод	0.10	Закрепление отсутствует
1713	587051.11	1307125.28	Аналитический метод	0.10	Закрепление отсутствует
1714	587051.54	1307124.57	Аналитический метод	0.10	Закрепление отсутствует
1715	587060.87	1307109.58	Аналитический метод	0.10	Закрепление отсутствует
1716	587062.11	1307107.77	Аналитический метод	0.10	Закрепление отсутствует
1717	587074.77	1307090.93	Аналитический метод	0.10	Закрепление отсутствует
1718	587076.87	1307088.47	Аналитический метод	0.10	Закрепление отсутствует
1719	587089.98	1307075.06	Аналитический метод	0.10	Закрепление отсутствует
1720	587092.21	1307073.04	Аналитический метод	0.10	Закрепление отсутствует
1721	587120.57	1307050.28	Аналитический метод	0.10	Закрепление отсутствует

2. Сведения о характерных точках границ объекта					
Обозначение характерных точек границ	Координаты, м		Метод определения координат характерной точки	Средняя квадратическая погрешность положения характерной точки (Mt), м	Описание обозначения точки на местности (при наличии)
	X	Y			
1	2	3	4	5	6
1722	587121.40	1307049.65	Аналитический метод	0.10	Закрепление отсутствует
1723	587140.41	1307035.65	Аналитический метод	0.10	Закрепление отсутствует
1724	587142.73	1307034.13	Аналитический метод	0.10	Закрепление отсутствует
1725	587152.14	1307030.97	Аналитический метод	0.10	Закрепление отсутствует
1726	587192.21	1307025.98	Аналитический метод	0.10	Закрепление отсутствует
1727	587194.10	1307025.82	Аналитический метод	0.10	Закрепление отсутствует
1728	587248.45	1307023.20	Аналитический метод	0.10	Закрепление отсутствует
1729	587249.95	1307022.95	Аналитический метод	0.10	Закрепление отсутствует
1730	587253.96	1307022.63	Аналитический метод	0.10	Закрепление отсутствует
1731	587255.88	1307022.70	Аналитический метод	0.10	Закрепление отсутствует
1732	587274.69	1307024.15	Аналитический метод	0.10	Закрепление отсутствует
1733	587280.10	1307024.49	Аналитический метод	0.10	Закрепление отсутствует
1734	587283.28	1307024.90	Аналитический метод	0.10	Закрепление отсутствует
1735	587285.50	1307025.33	Аналитический метод	0.10	Закрепление отсутствует
1736	587293.25	1307028.22	Аналитический метод	0.10	Закрепление отсутствует
1737	587294.31	1307028.87	Аналитический метод	0.10	Закрепление отсутствует
1738	587296.20	1307030.09	Аналитический метод	0.10	Закрепление отсутствует
1739	587300.73	1307033.83	Аналитический метод	0.10	Закрепление отсутствует
1740	587337.57	1307072.44	Аналитический метод	0.10	Закрепление отсутствует
1741	587637.46	1307079.48	Аналитический метод	0.10	Закрепление отсутствует
1742	587675.50	1307043.18	Аналитический метод	0.10	Закрепление отсутствует
1743	587683.00	1307035.10	Аналитический метод	0.10	Закрепление отсутствует
1744	587689.17	1307026.57	Аналитический метод	0.10	Закрепление отсутствует
1745	587694.21	1307017.42	Аналитический метод	0.10	Закрепление отсутствует
1746	587698.32	1307007.15	Аналитический метод	0.10	Закрепление отсутствует

2. Сведения о характерных точках границ объекта

Обозначение характерных точек границ	Координаты, м		Метод определения координат характерной точки	Средняя квадратическая погрешность положения характерной точки (Mt), м	Описание обозначения точки на местности (при наличии)
	X	Y			
1	2	3	4	5	6
1747	587873.08	1306480.08	Аналитический метод	0.10	Закрепление отсутствует
1748	587875.55	1306471.07	Аналитический метод	0.10	Закрепление отсутствует
1749	587876.94	1306462.59	Аналитический метод	0.10	Закрепление отсутствует
1750	587877.46	1306453.32	Аналитический метод	0.10	Закрепление отсутствует
1751	587877.03	1306444.62	Аналитический метод	0.10	Закрепление отсутствует
1752	587872.36	1306397.42	Аналитический метод	0.10	Закрепление отсутствует
1753	587915.30	1306323.81	Аналитический метод	0.10	Закрепление отсутствует
1754	587926.85	1306440.32	Аналитический метод	0.10	Закрепление отсутствует
1755	587926.94	1306441.56	Аналитический метод	0.10	Закрепление отсутствует
1756	587927.46	1306452.18	Аналитический метод	0.10	Закрепление отсутствует
1340	587927.49	1306453.40	Аналитический метод	0.10	Закрепление отсутствует

3. Сведения о характерных точках части (частей) границы объекта

Обозначение характерных точек части границы	Координаты, м		Метод определения координат характерной точки	Средняя квадратическая погрешность положения характерной точки (Mt), м	Описание обозначения точки на местности (при наличии)
	X	Y			
1	2	3	4	5	6
-	-	-	-	-	-

Раздел 3

Сведения о местоположении измененных (уточненных) границ объекта

1. Система координат -

2. Сведения о характерных точках границ объекта

Обозначение характерных точек границ	Существующие координаты, м		Измененные (уточненные) координаты, м		Метод определения координат характерной точки	Средняя квадратическая погрешность положения характерной точки (Mt), м	Описание обозначения точки на местности (при наличии)
	X	Y	X	Y			
1	2	3	4	5	6	7	8
-	-	-	-	-	-	-	

3. Сведения о характерных точках части (частей) границы объекта

Обозначение характерных точек части границы	Существующие координаты, м		Измененные (уточненные) координаты, м		Метод определения координат характерной точки	Средняя квадратическая погрешность положения характерной точки (Mt), м	Описание обозначения точки на местности (при наличии)
	X	Y	X	Y			
1	2	3	4	5	6	7	8
-	-	-	-	-	-	-	

Раздел 4

СХЕМА РАСПОЛОЖЕНИЯ ГРАНИЦ ПУБЛИЧНОГО СЕРВИТУТА

Лист № 74

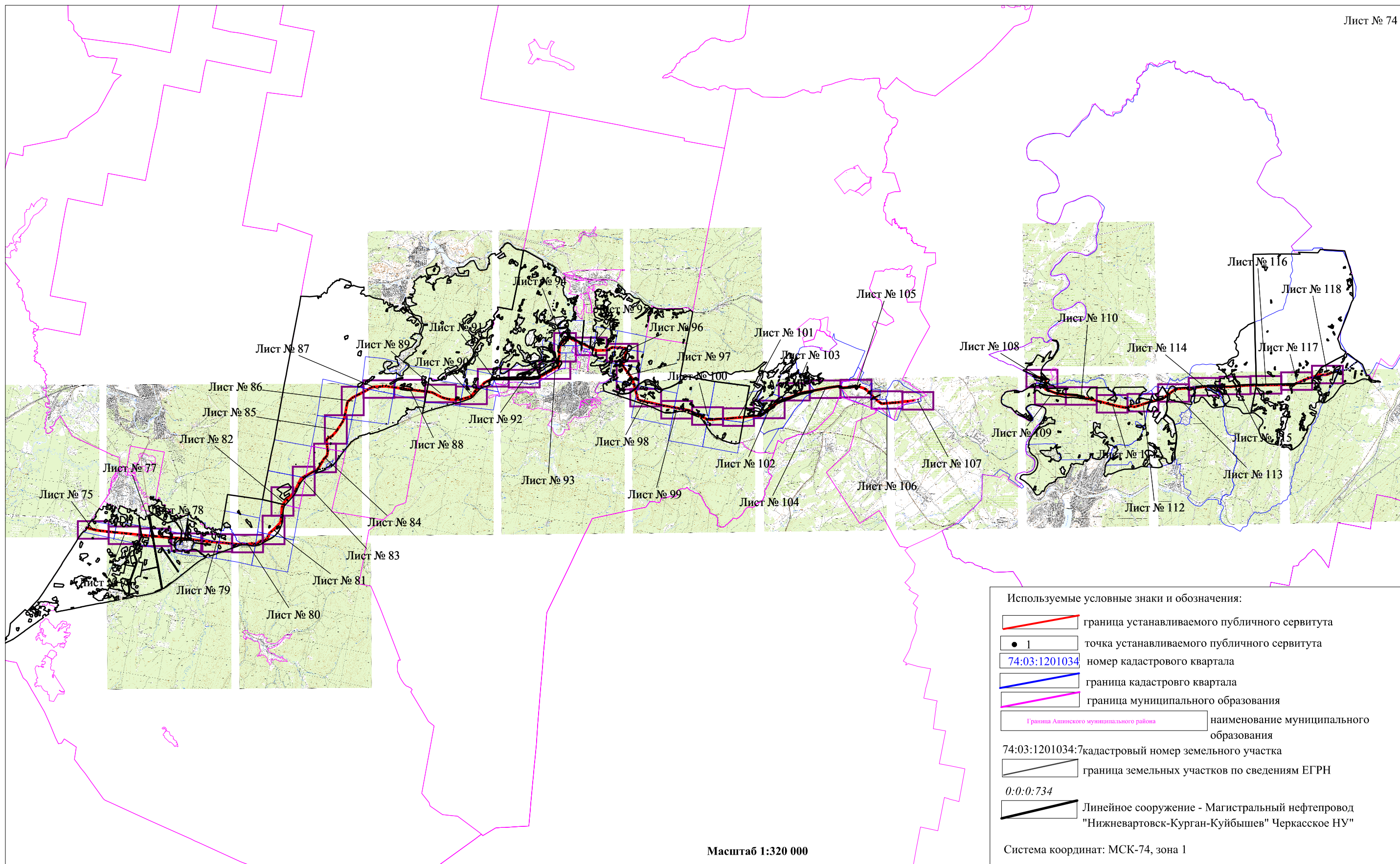
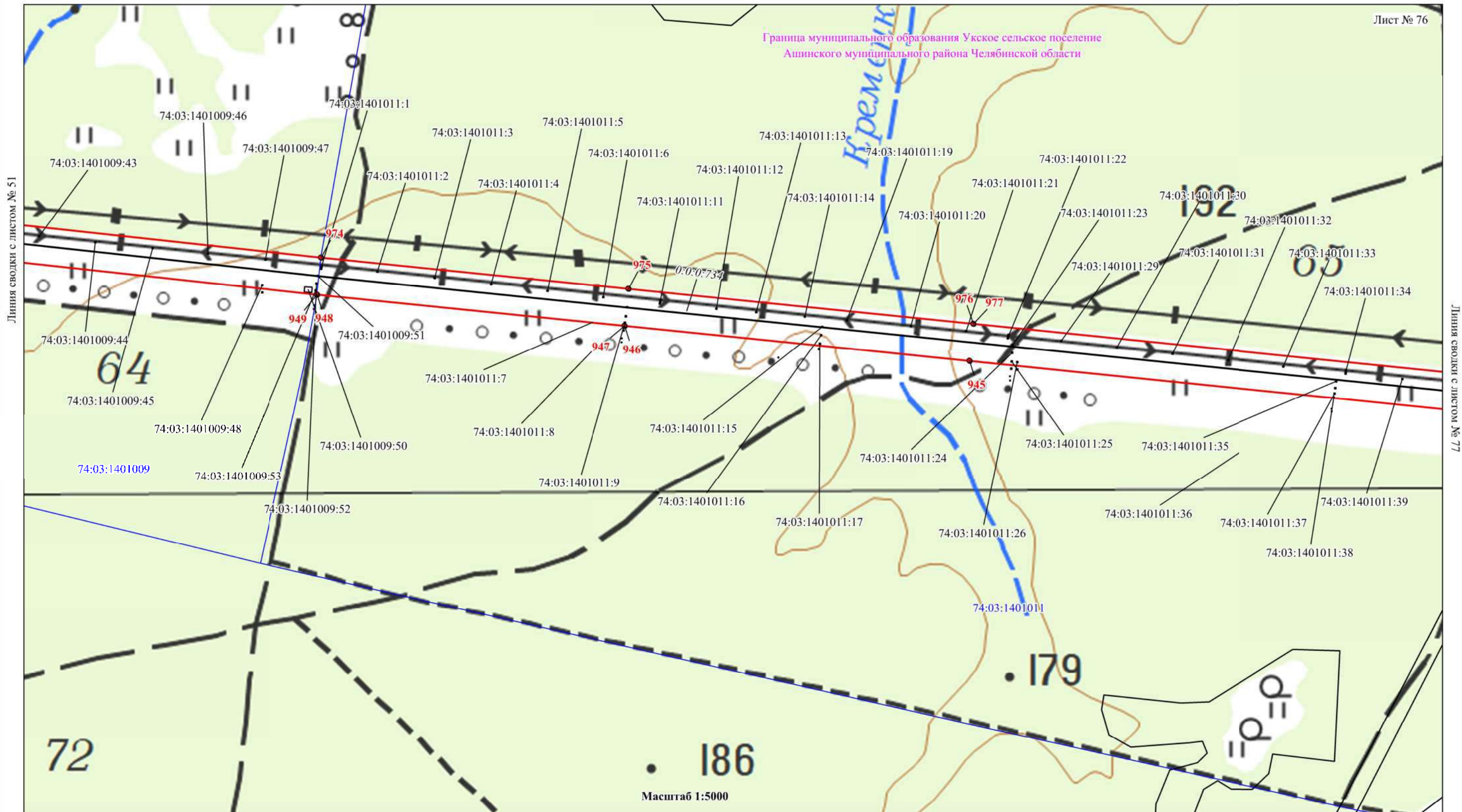


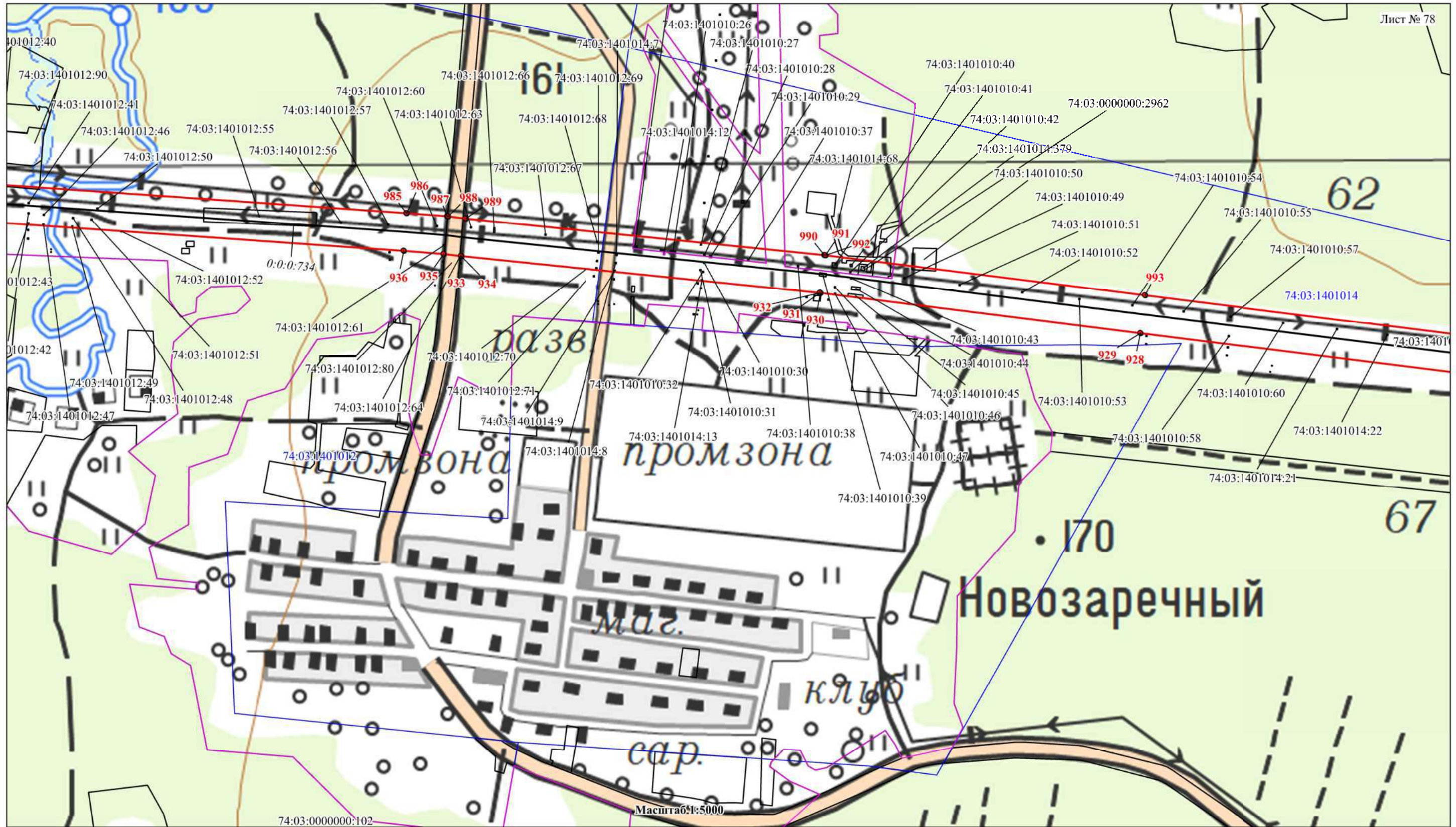
СХЕМА РАСПОЛОЖЕНИЯ ГРАНИЦ ПУБЛИЧНОЙ О СЕРВИТУТА



Линия сводки с листом № 51

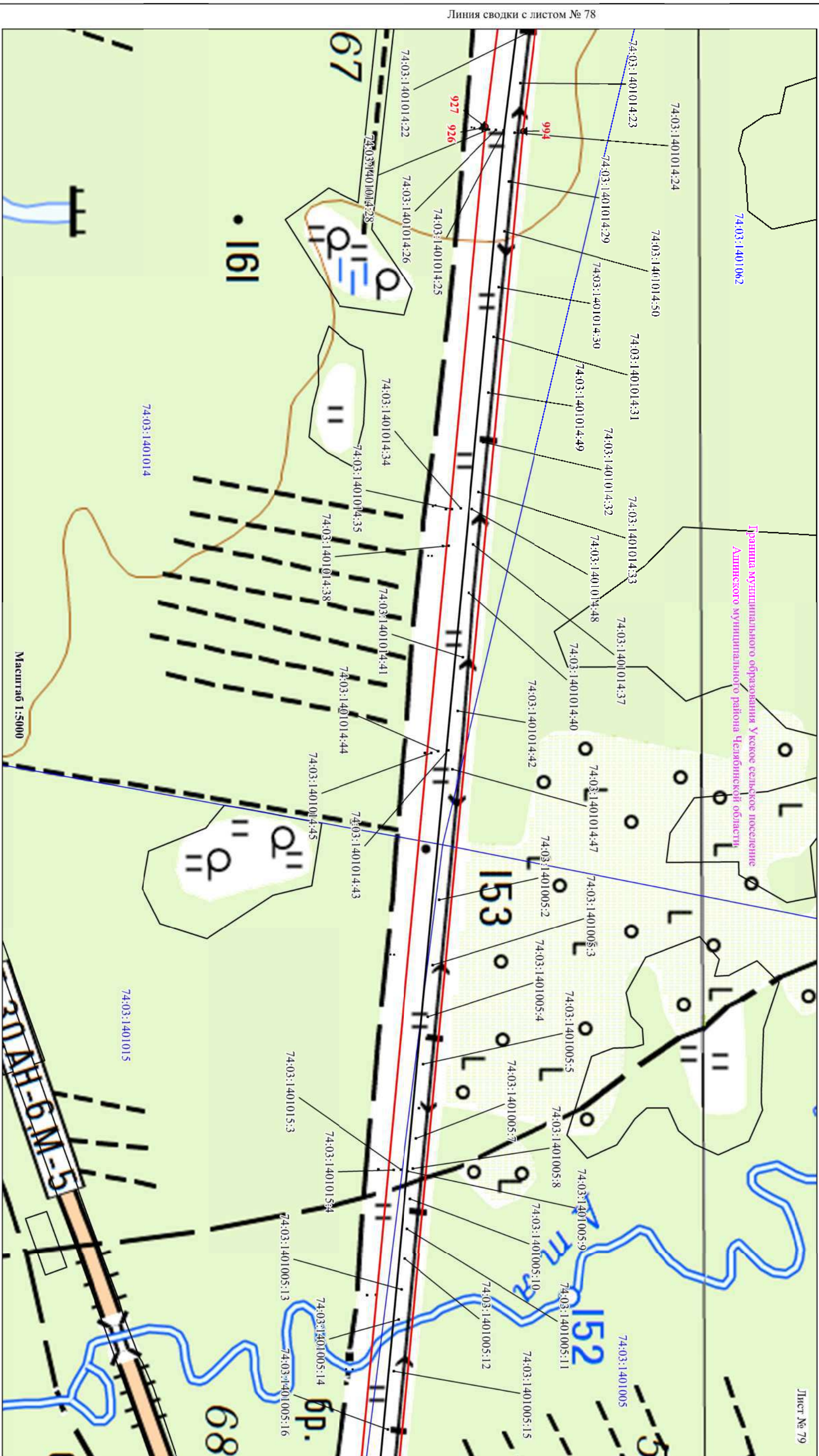
Линия сводки с листом № 77

СХЕМА РАСПОЛОЖЕНИЯ ГРАНИЦ ПУБЛИЧНОГО СЕРВИТУТА



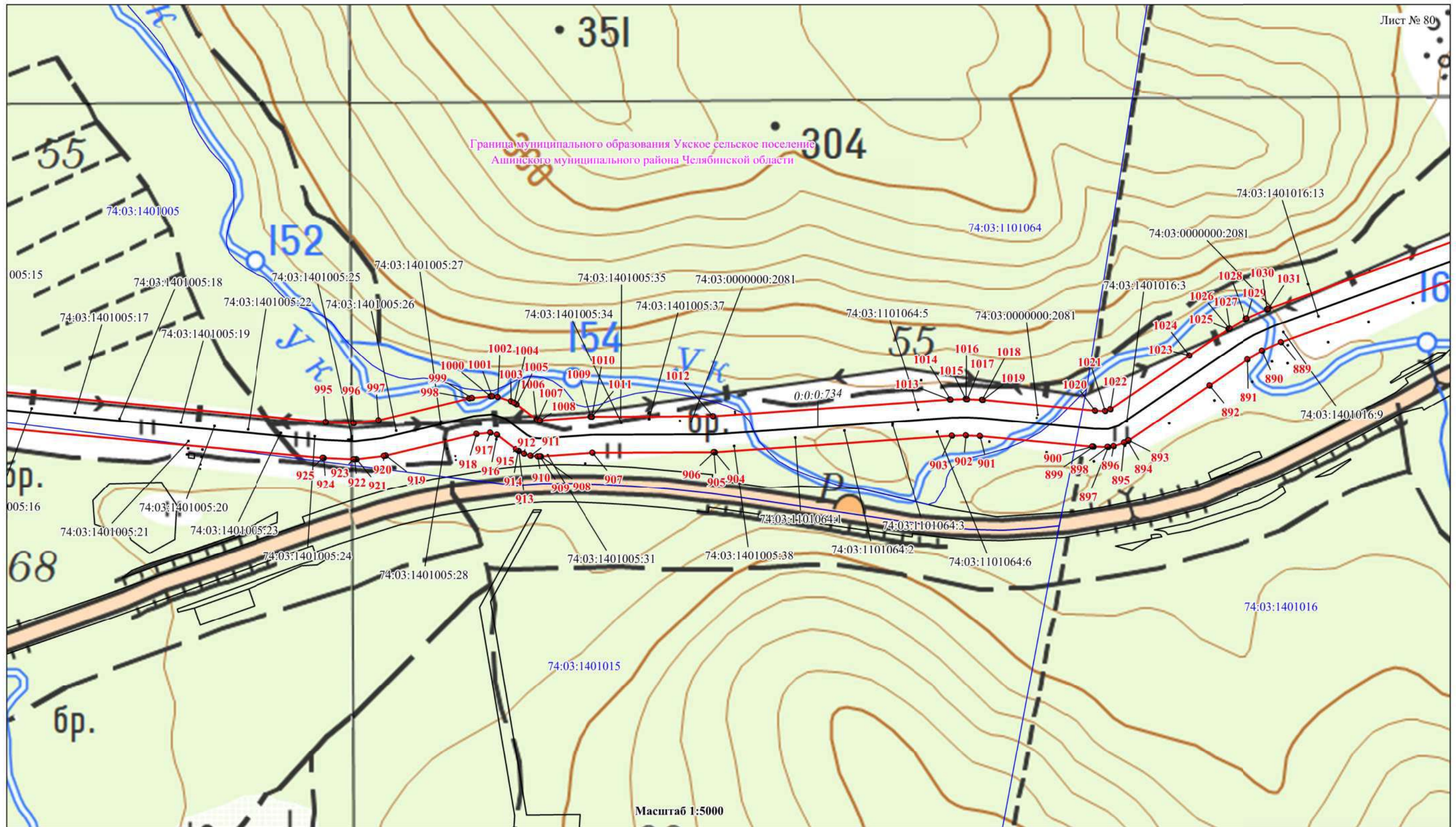
Используемые условные знаки и обозначения представлены на листе № 74

СХЕМА РАСПОЛОЖЕНИЯ ГРАНИЦ ПУБЛИЧНОГО СЕРВИТУТА



Линия сводки с листом № 80

СХЕМА РАСПОЛОЖЕНИЯ ГРАНИЦ ПУБЛИЧНОГО СЕРВИТУТА



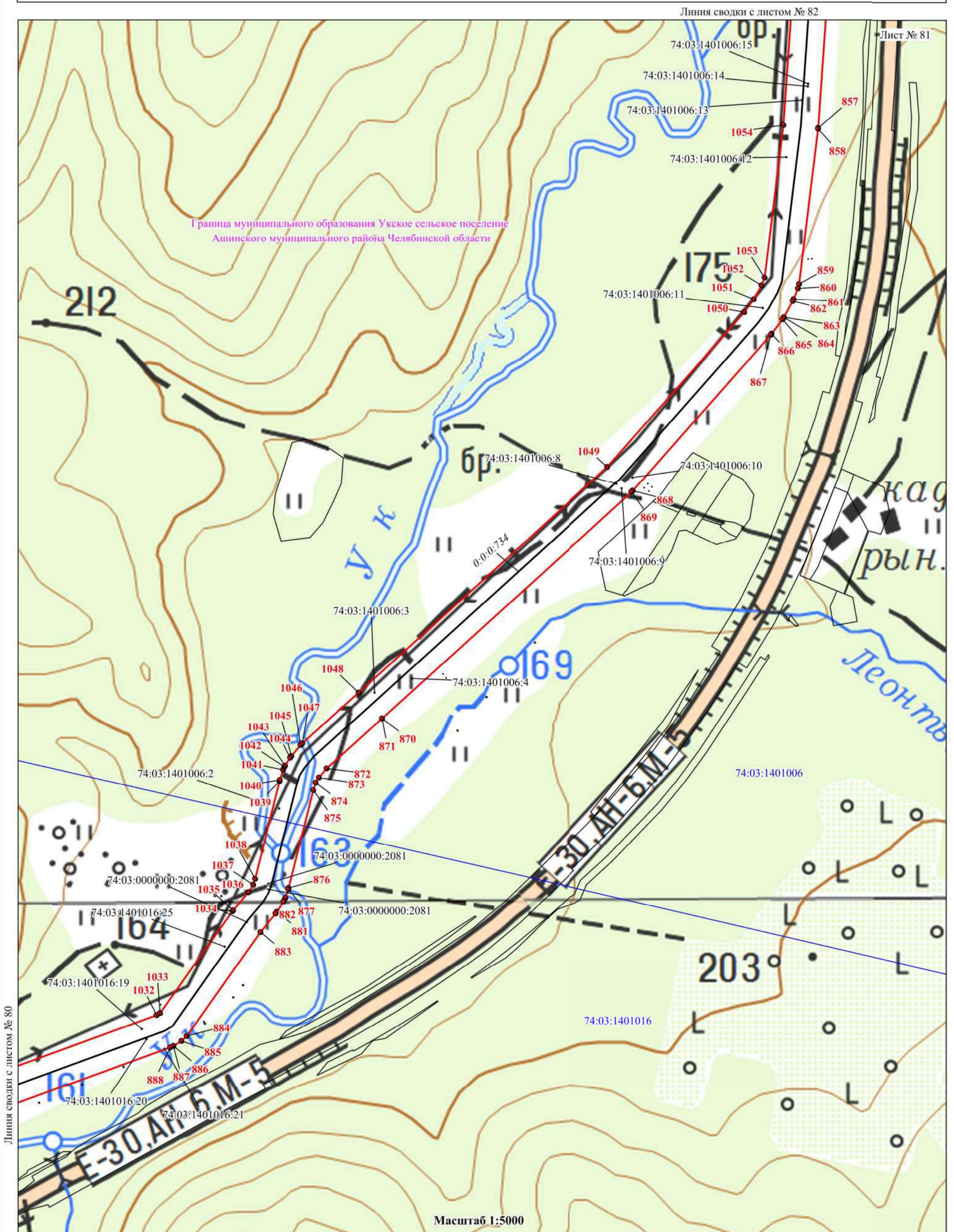
Линия сводки с листом № 79

Линия сводки с листом № 81

Используемые условные знаки и обозначения представлены на листе № 74

Раздел 4

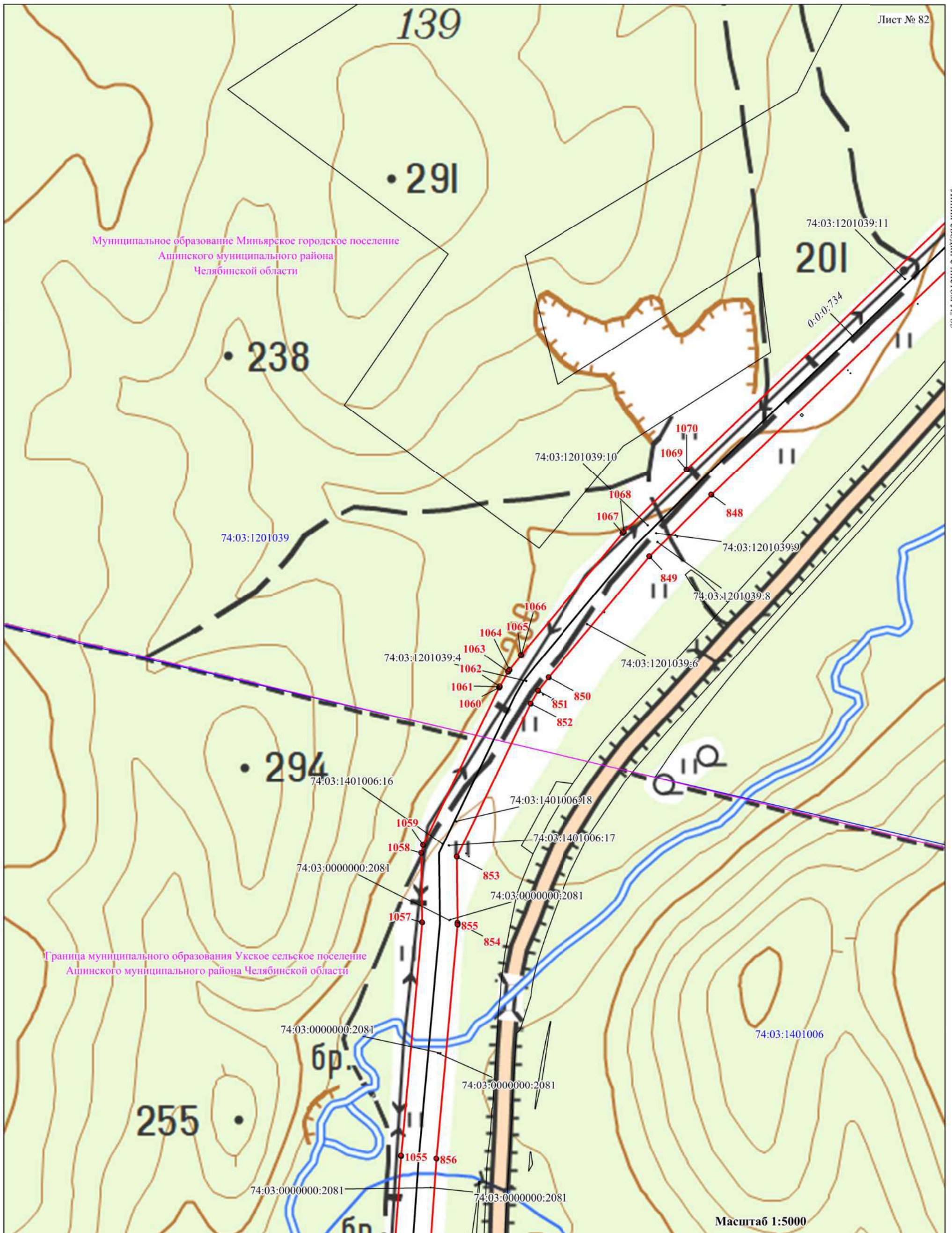
СХЕМА РАСПОЛОЖЕНИЯ ГРАНИЦ ПУБЛИЧНОГО СЕРВИТУТА



Используемые условные знаки и обозначения представлены на листе № 74

Раздел 4

СХЕМА РАСПОЛОЖЕНИЯ ГРАНИЦ ПУБЛИЧНОГО СЕРВИТУТА



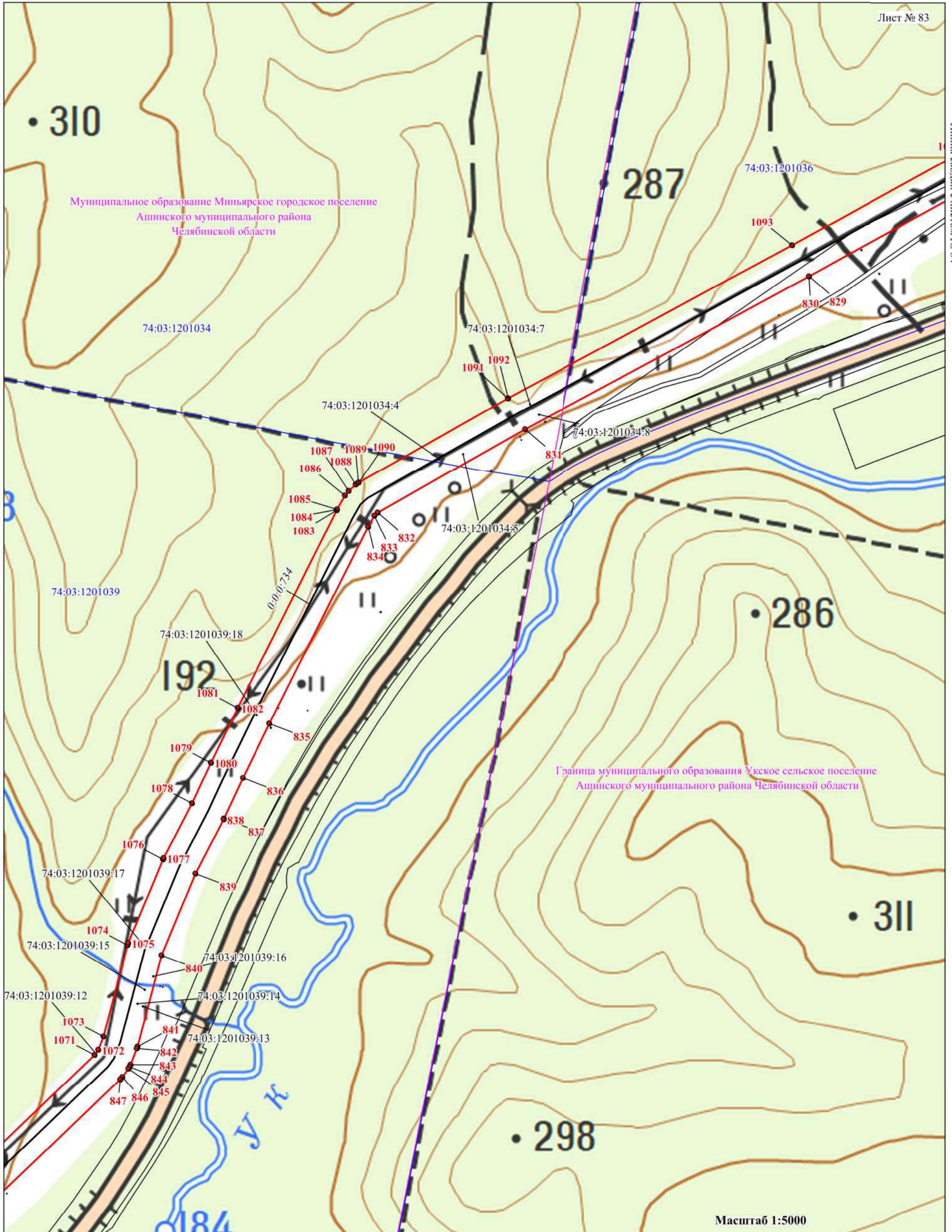
Линия сводки с листом № 83

Используемые условные знаки и обозначения представлены на листе № 74

Раздел 4

СХЕМА РАСПОЛОЖЕНИЯ ГРАНИЦ ПУБЛИЧНОГО СЕРВИТУТА

Лист № 83



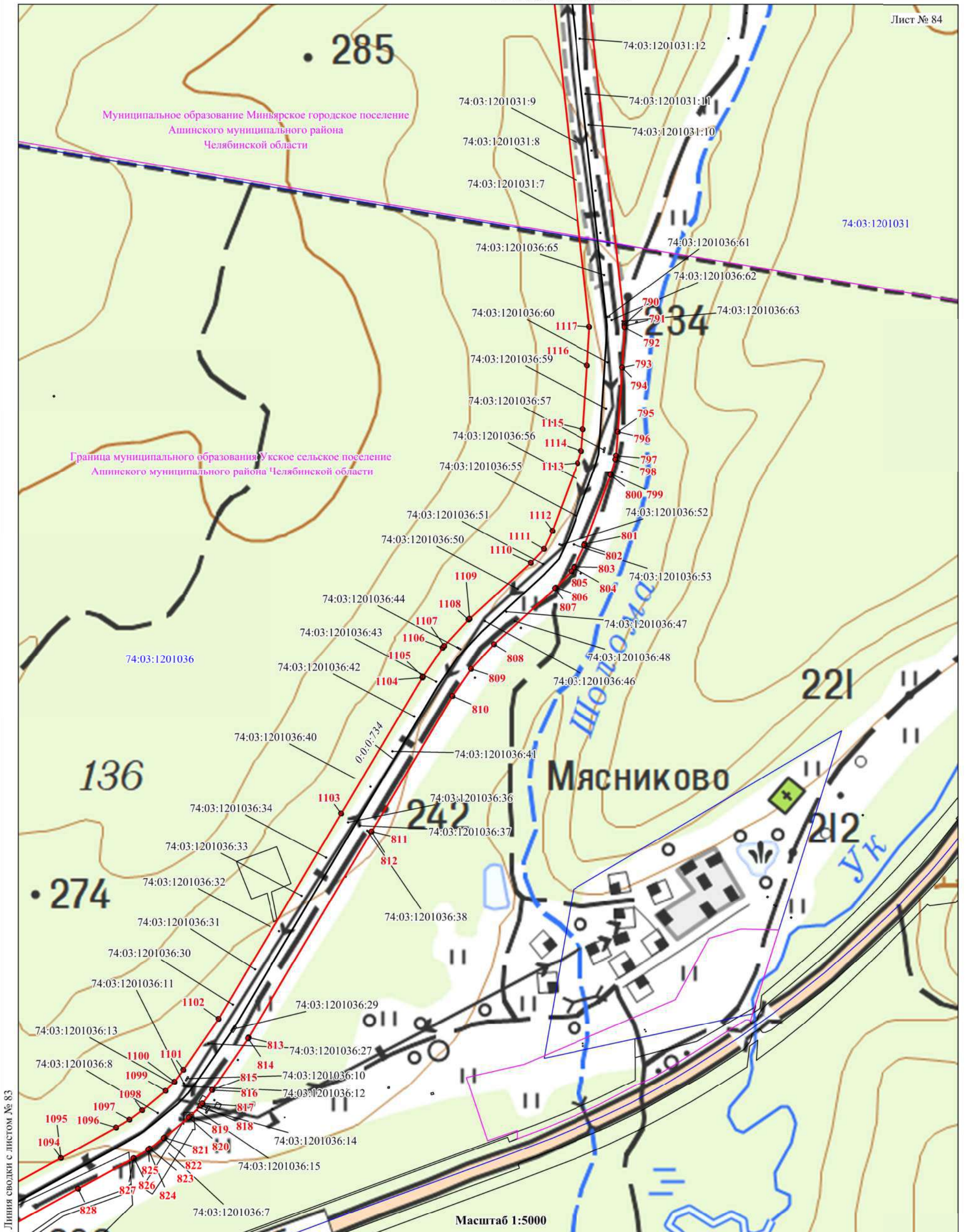
Используемые условные знаки и обозначения представлены на листе № 74

Раздел 4

СХЕМА РАСПОЛОЖЕНИЯ ГРАНИЦ ПУБЛИЧНОГО СЕРВИТУТА

Линия сводки с листом № 85

Лист № 84



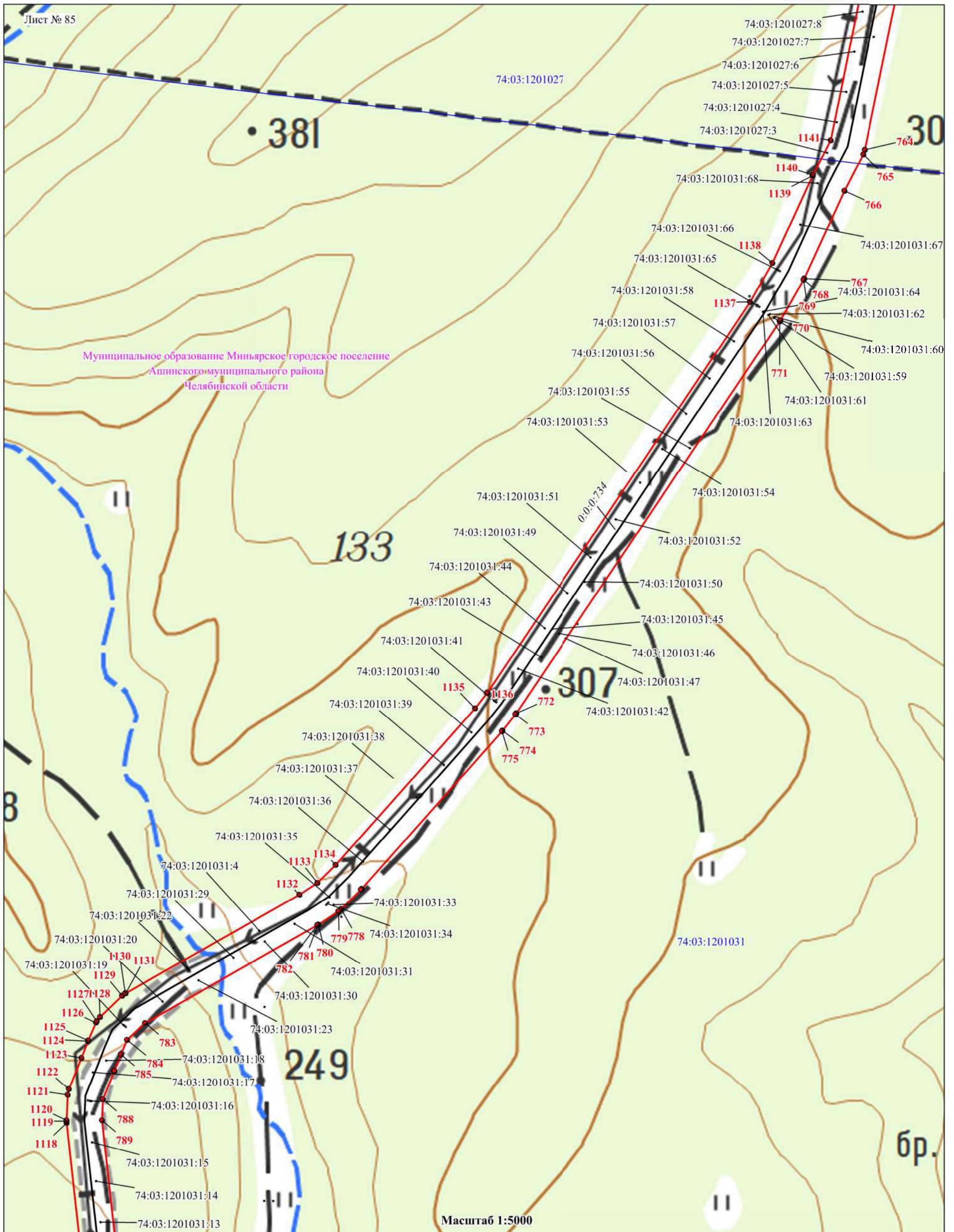
Линия сводки с листом № 83

Используемые условные знаки и обозначения представлены на листе № 74

Раздел 4

СХЕМА РАСПОЛОЖЕНИЯ ГРАНИЦ ПУБЛИЧНОГО СЕРВИТУТА

Линия сводки с листом № 86

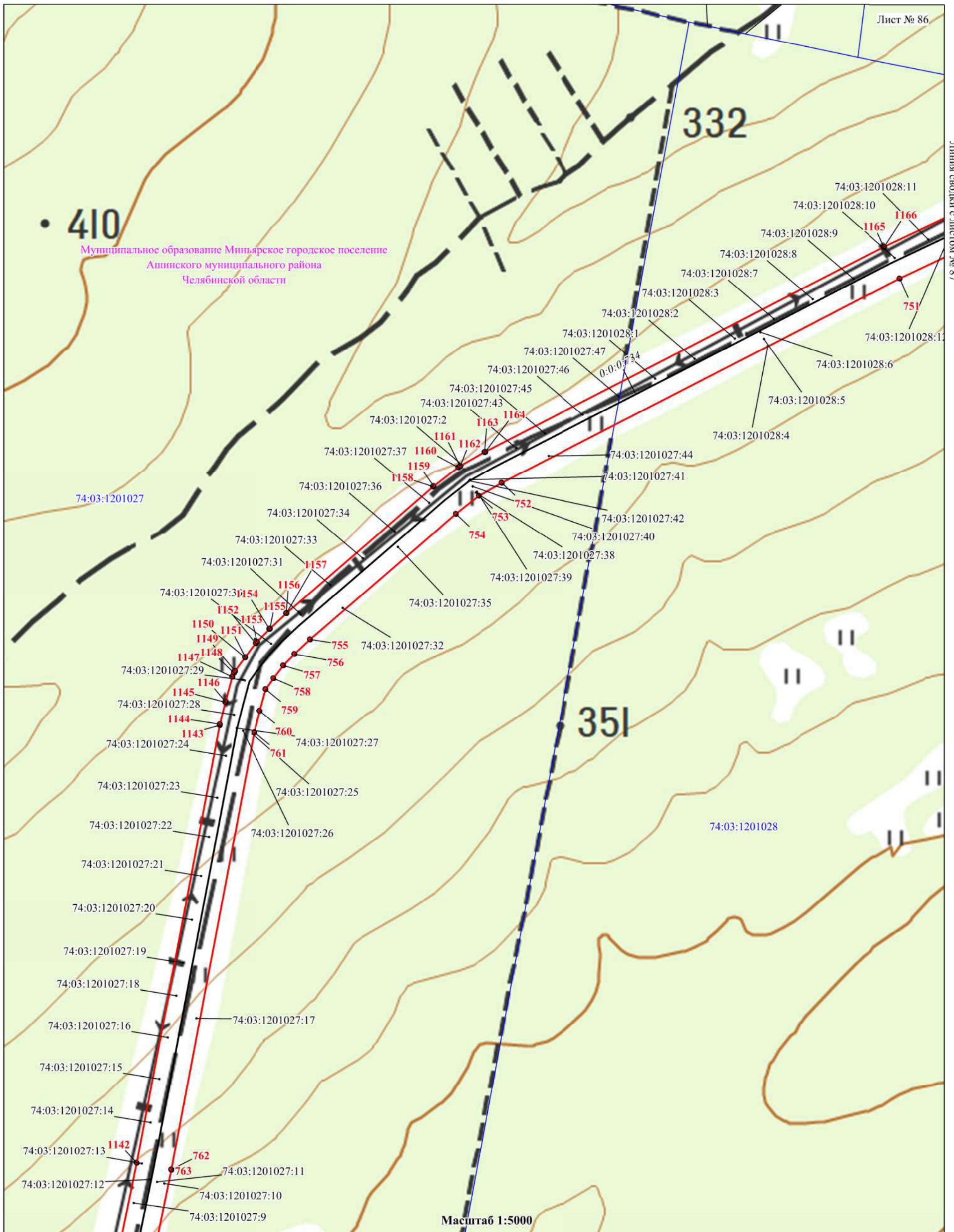


Линия сводки с листом № 84

Используемые условные знаки и обозначения представлены на листе № 74

Раздел 4

СХЕМА РАСПОЛОЖЕНИЯ ГРАНИЦ ПУБЛИЧНОГО СЕРВИТУТА



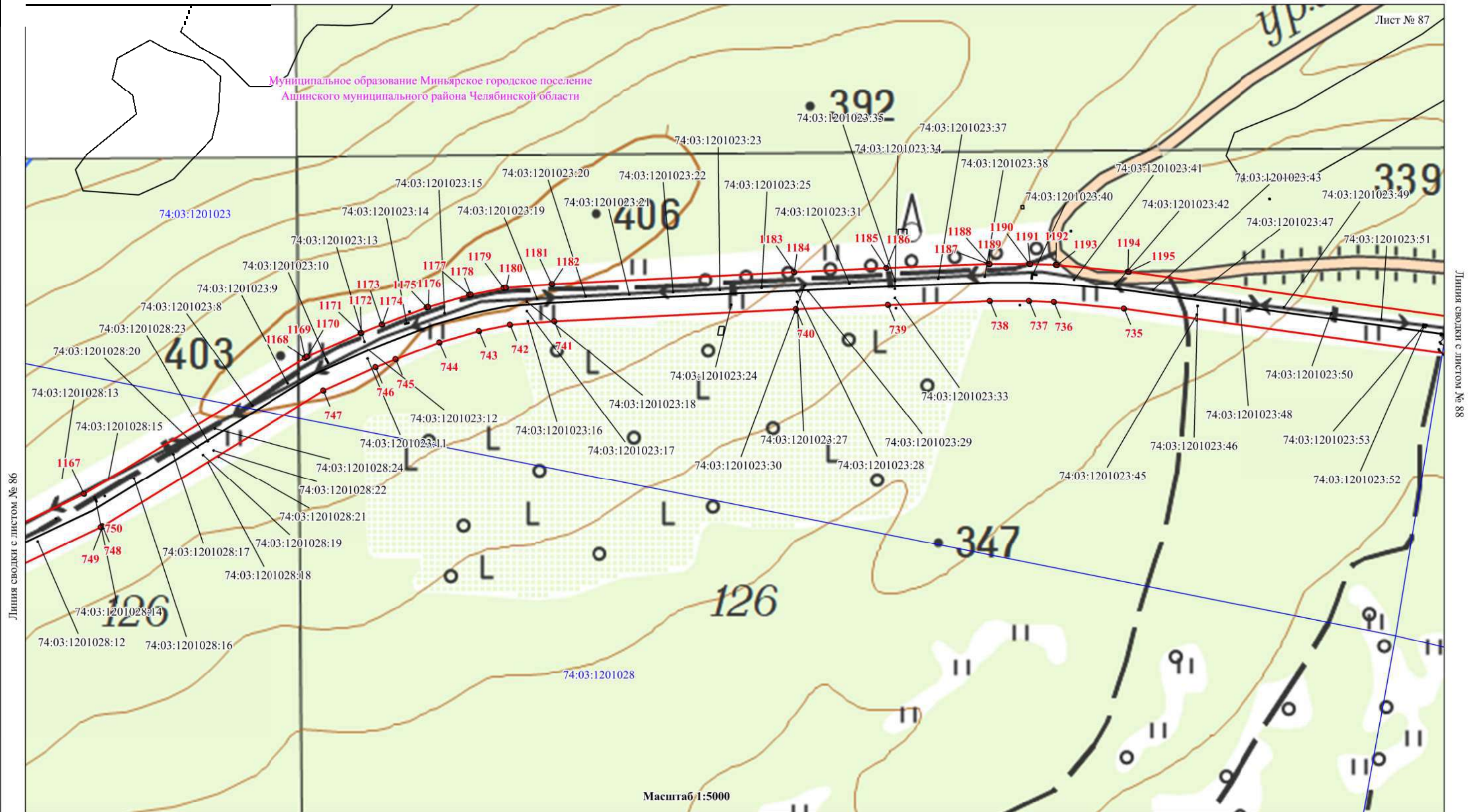
Линия сводки с листом № 87

Линия сводки с листом № 85

Используемые условные знаки и обозначения представлены на листе № 74

Раздел 4

СХЕМА РАСПОЛОЖЕНИЯ ГРАНИЦ ПУБЛИЧНОГО СЕРВИТУТА



Используемые условные знаки и обозначения представлены на листе № 74

СХЕМА РАСПОЛОЖЕНИЯ ГРАНИЦ ПУБЛИЧНОГО СЕРВИТУТА

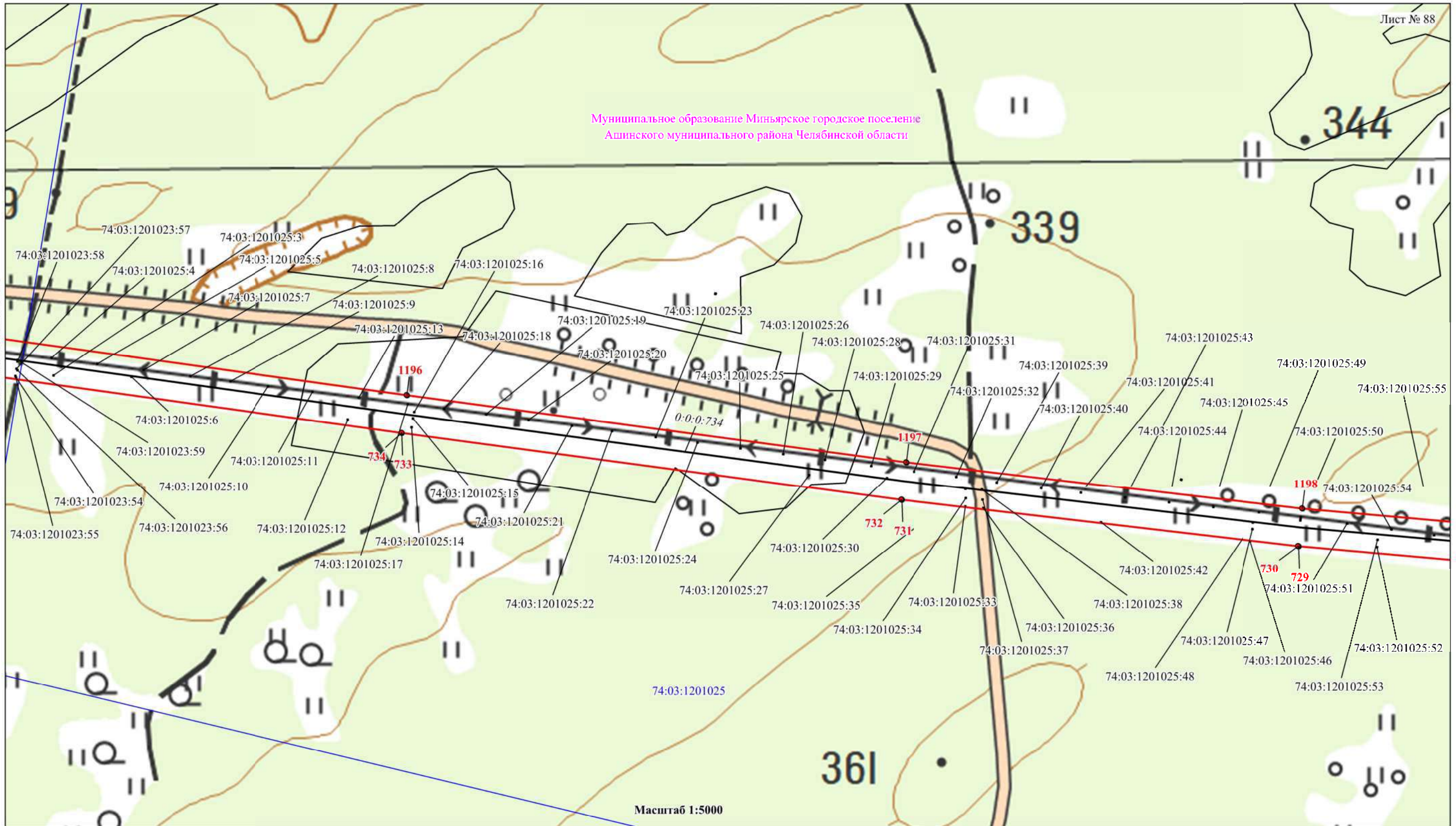


СХЕМА РАСПОЛОЖЕНИЯ ГРАНИЦ ПУБЛИЧНОГО СЕРВИТУТА

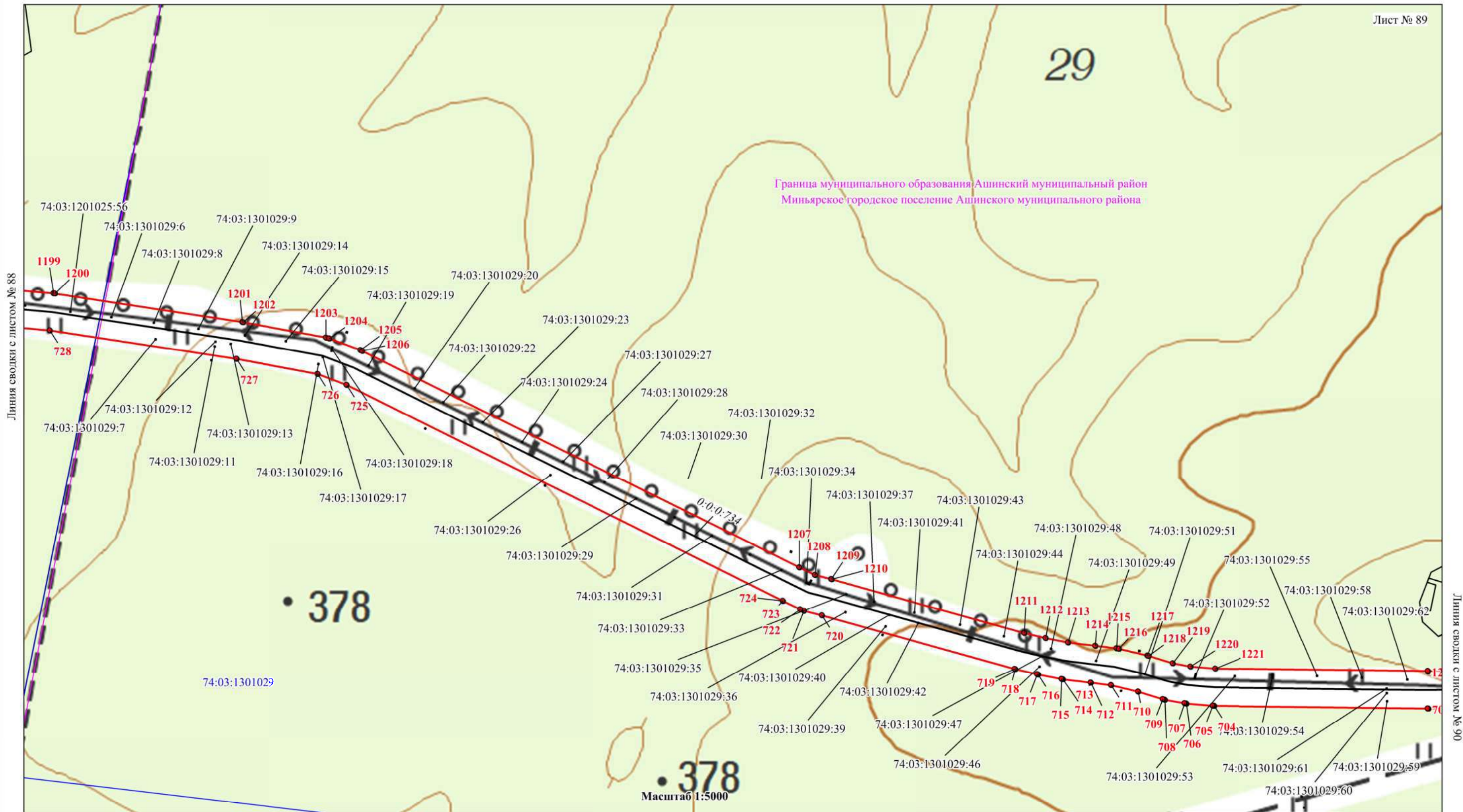


СХЕМА РАСПОЛОЖЕНИЯ ГРАНИЦ ПУБЛИЧНОГО СЕРВИТУТА

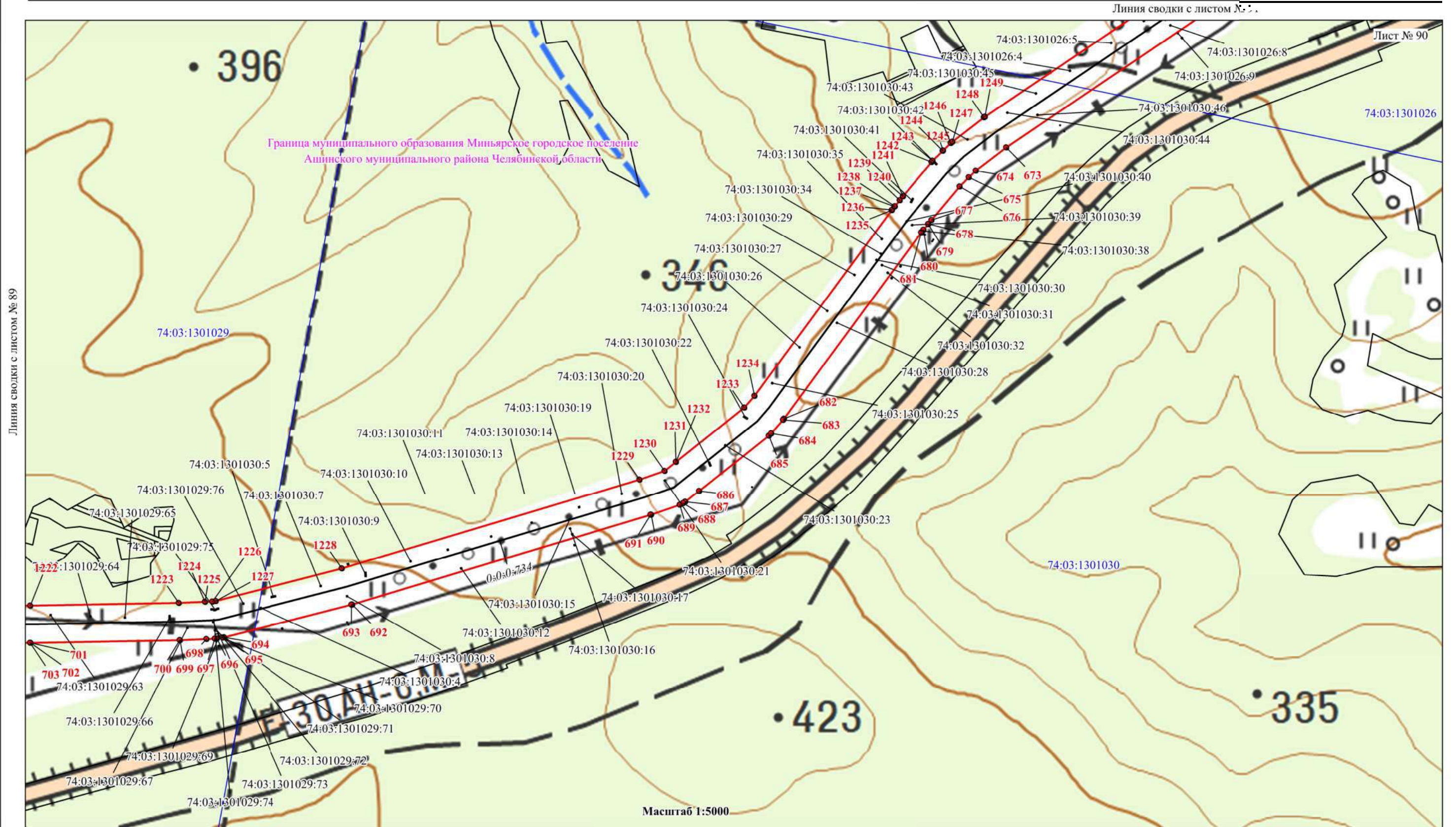
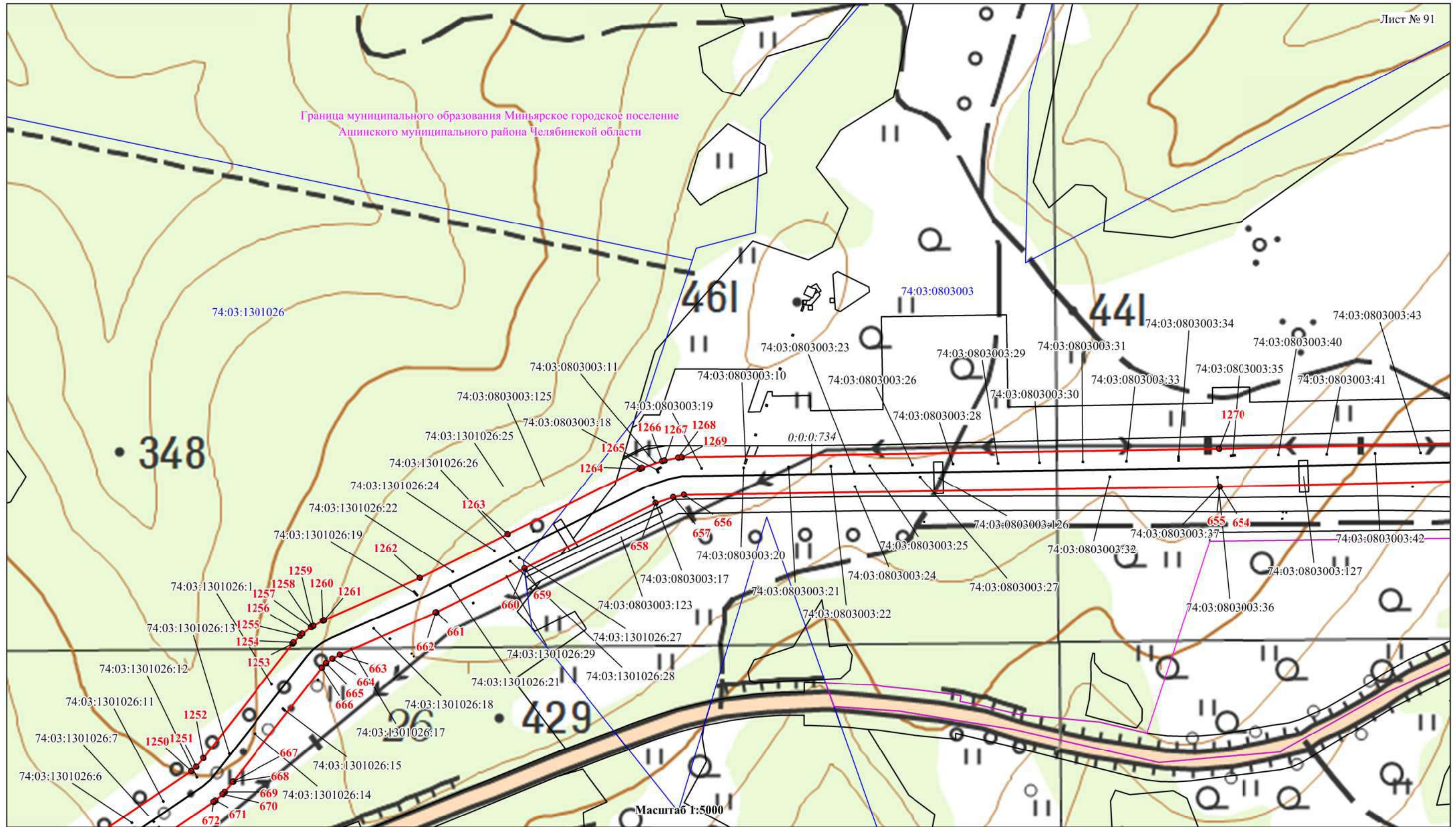


СХЕМА РАСПОЛОЖЕНИЯ ГРАНИЦ ПУБЛИЧНОГО СЕРВИТУТА



Лист № 91

Линия сводки с листом № 92

Линия сводки с листом № 90

Используемые условные знаки и обозначения представлены на листе № 74

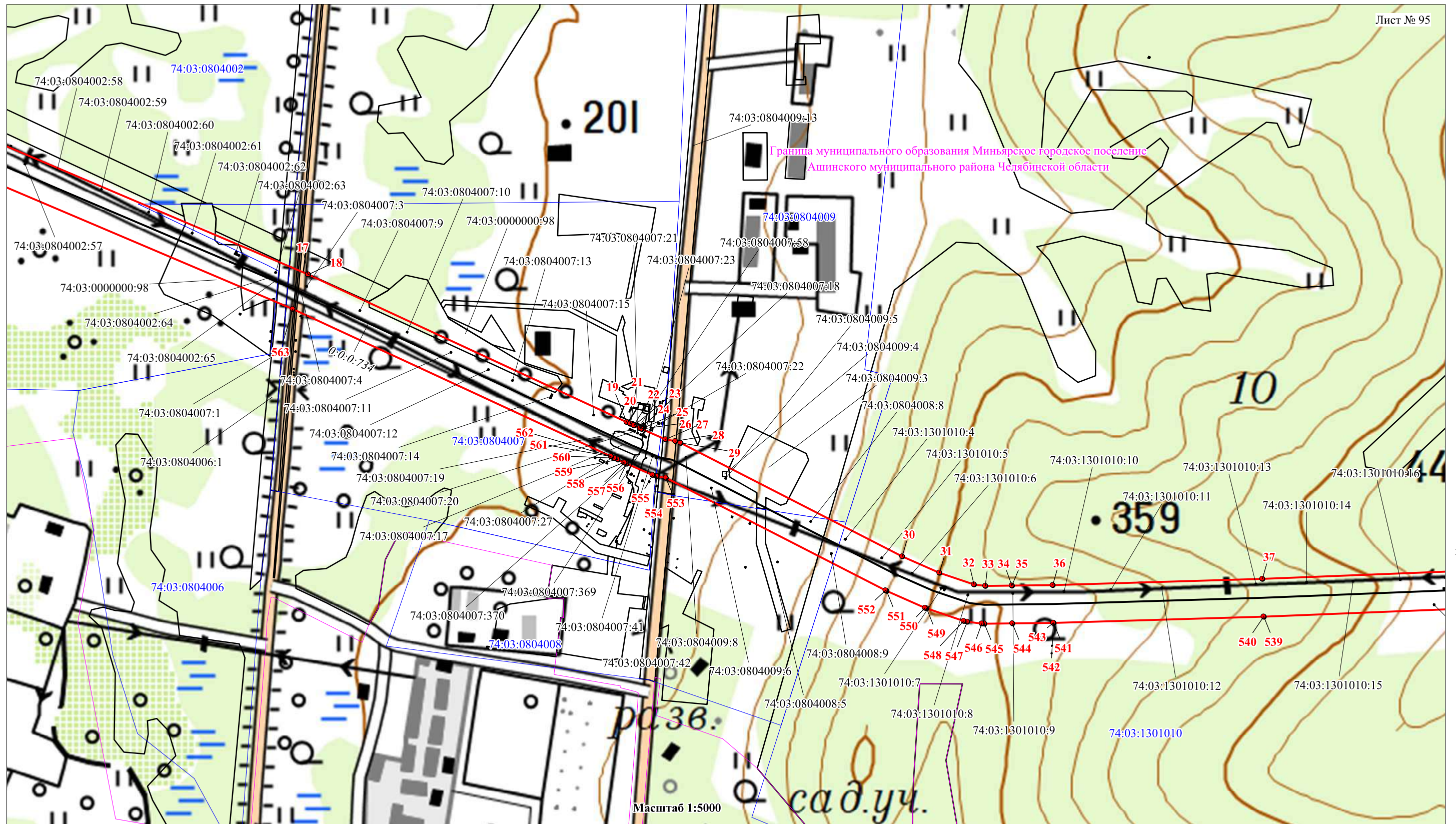
Масштаб 1:5000

Раздел 4

СХЕМА РАСПОЛОЖЕНИЯ ГРАНИЦ ПУБЛИЧНОГО СЕРВИТУТА

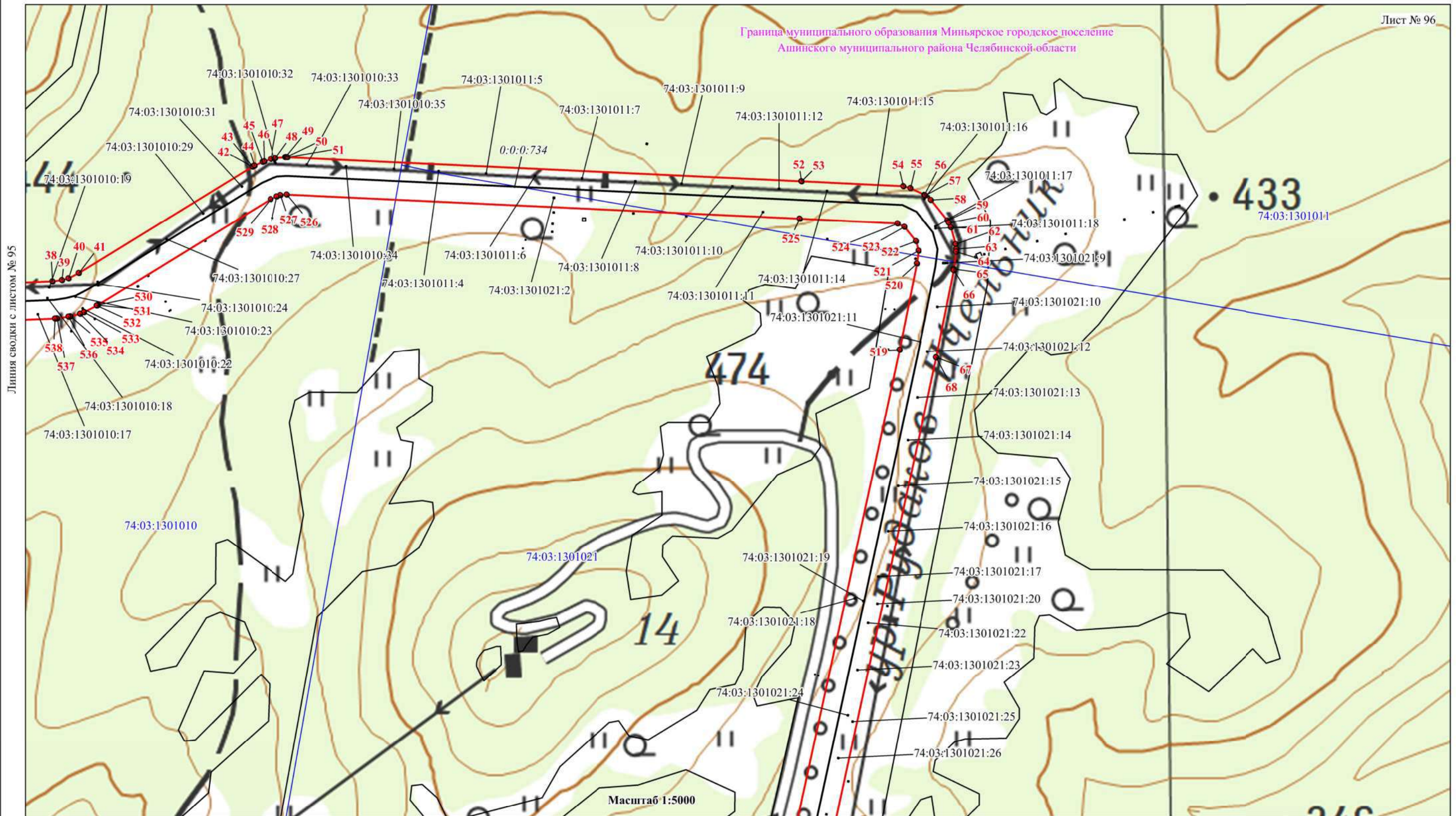
Лист № 95

Линия сводки с листом № 94



Линия сводки с листом № 96

СХЕМА РАСПОЛОЖЕНИЯ ГРАНИЦ ПУБЛИЧНОЙ О СЕРВИТУТА

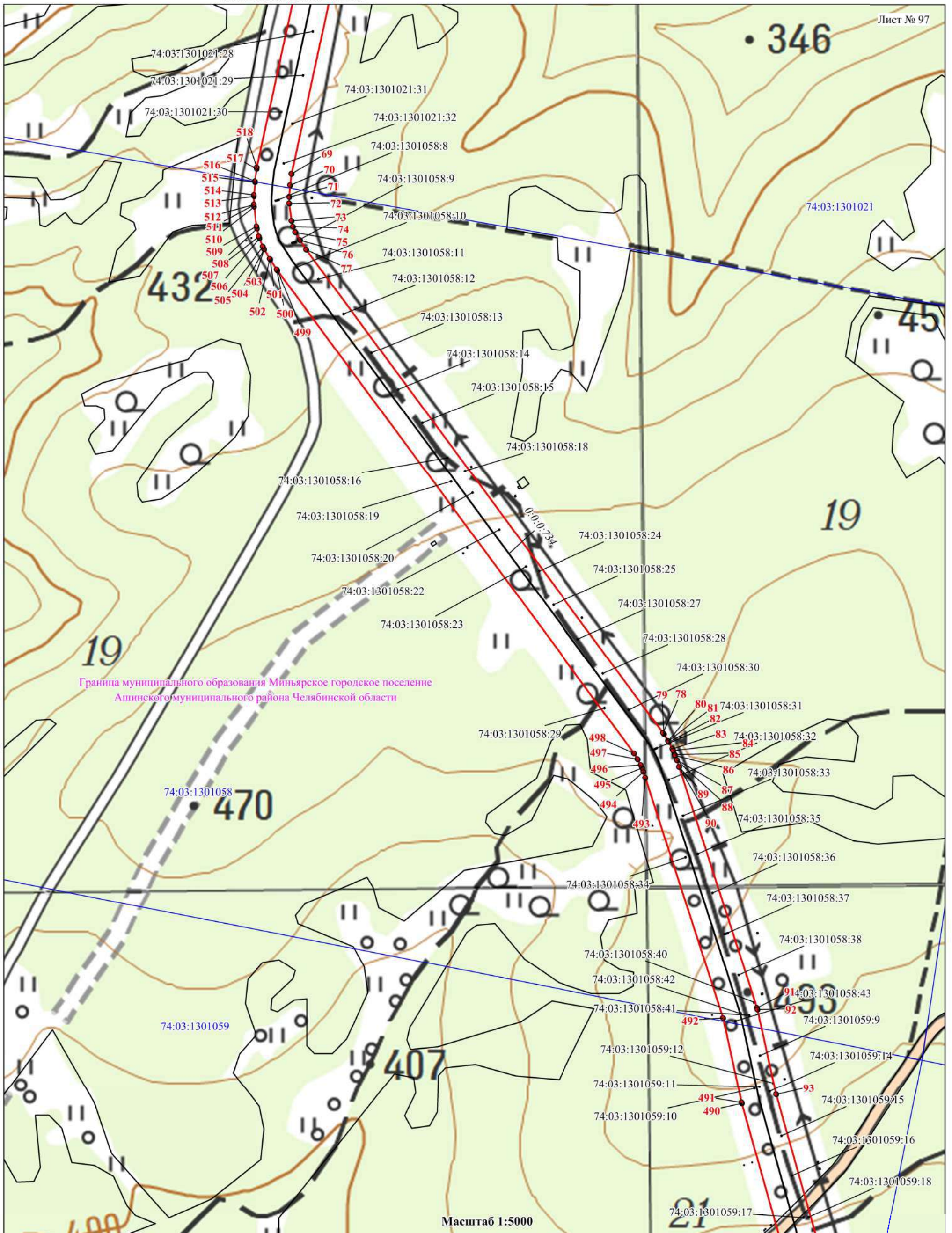


Раздел 4

СХЕМА РАСПОЛОЖЕНИЯ ГРАНИЦ ПУБЛИЧНОГО СЕРВИТУТА

Линия сводки с листом № 96

Лист № 97



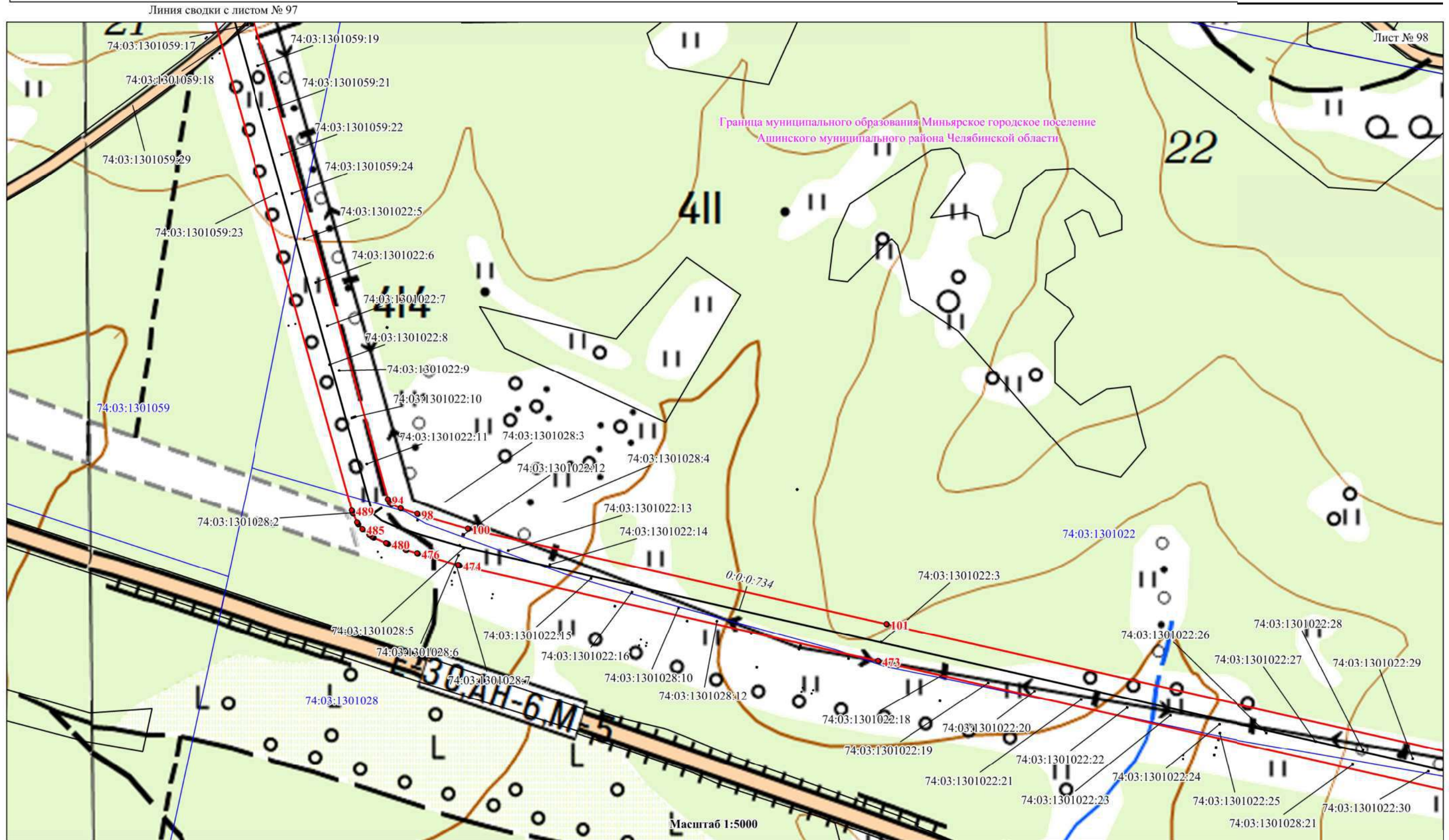
Граница муниципального образования Миньярское городское поселение
Ашинского муниципального района Челябинской области

Масштаб 1:5000

Линия сводки с листом № 98

Используемые условные знаки и обозначения представлены на листе № 74

СХЕМА РАСПОЛОЖЕНИЯ ГРАНИЦ ПУБЛИЧНОГО СЕРВИТУТА

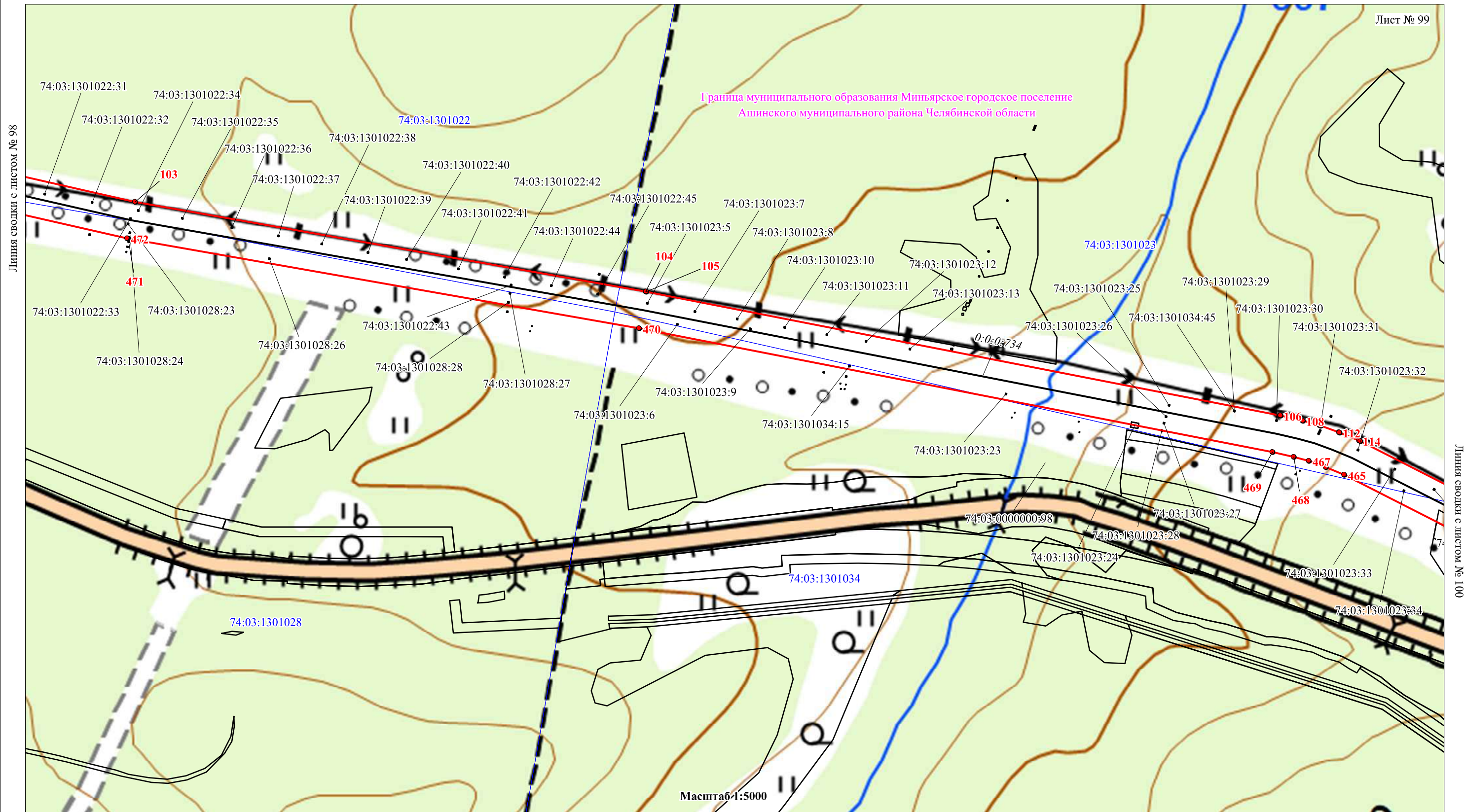


Используемые условные знаки и обозначения представлены на листе № 74

Линия сводки с листом № 99

Раздел 4

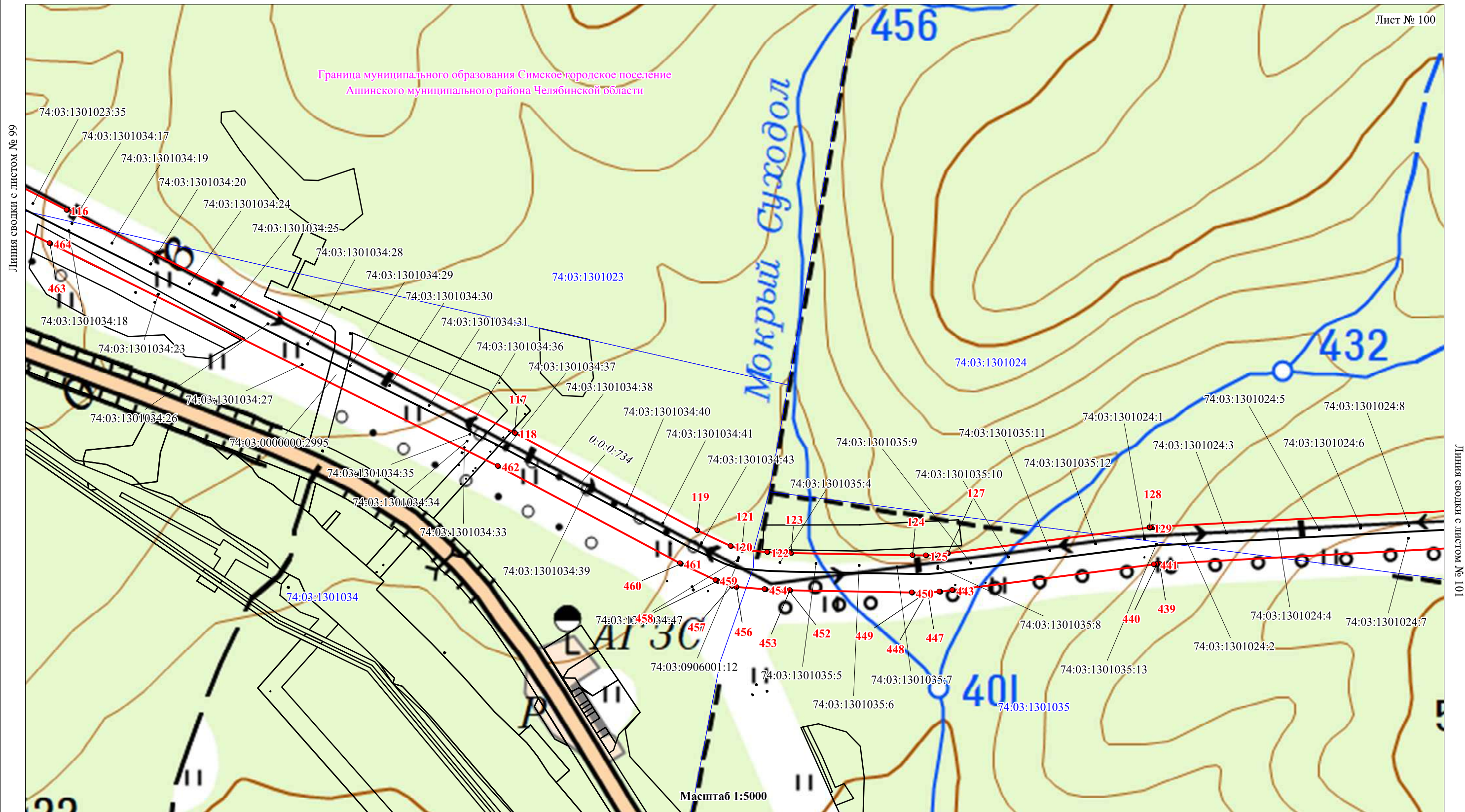
СХЕМА РАСПОЛОЖЕНИЯ ГРАНИЦ ПУБЛИЧНОГО СЕРВИТУТА



Используемые условные знаки и обозначения представлены на листе № 74

Раздел 4

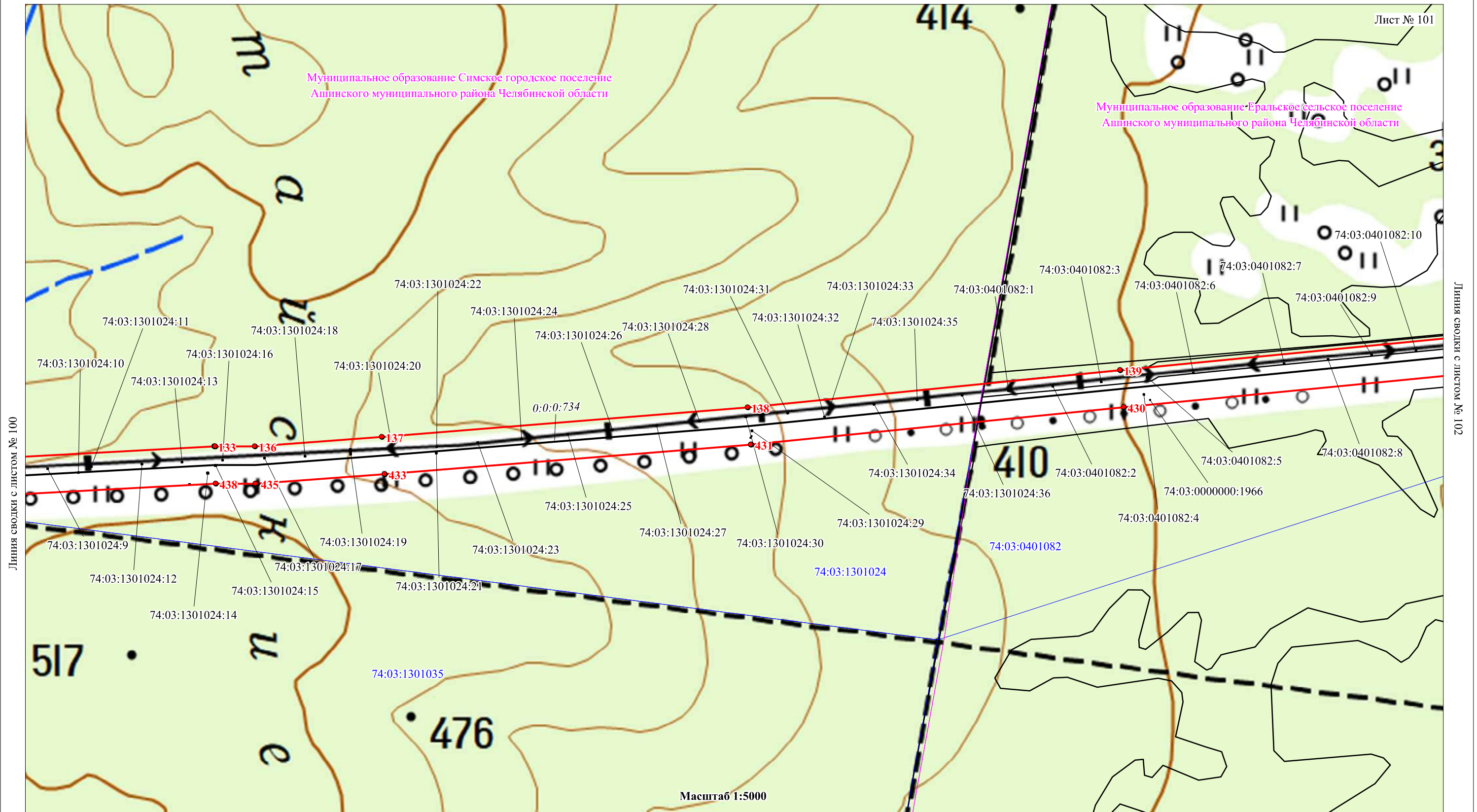
СХЕМА РАСПОЛОЖЕНИЯ ГРАНИЦ ПУБЛИЧНОГО СЕРВИТУТА



Используемые условные знаки и обозначения представлены на листе № 74

Раздел 4

СХЕМА РАСПОЛОЖЕНИЯ ГРАНИЦ ПУБЛИЧНОГО СЕРВИТУТА



Линия сводки с листом № 100

Линия сводки с листом № 102

Лист № 101

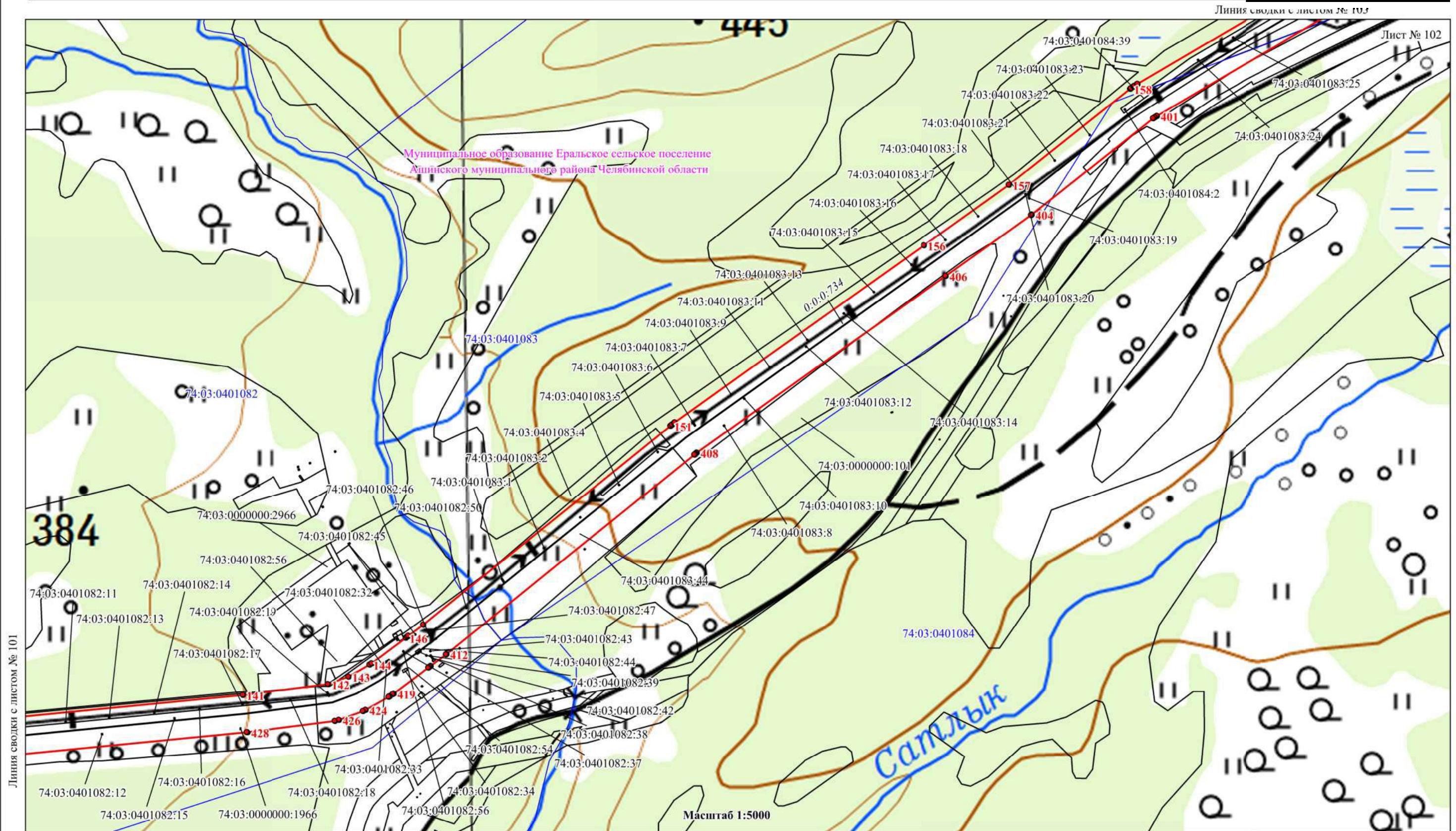
Муниципальное образование Симское городское поселение
Ашинского муниципального района Челябинской области

Муниципальное образование Еральское сельское поселение
Ашинского муниципального района Челябинской области

Масштаб 1:5000

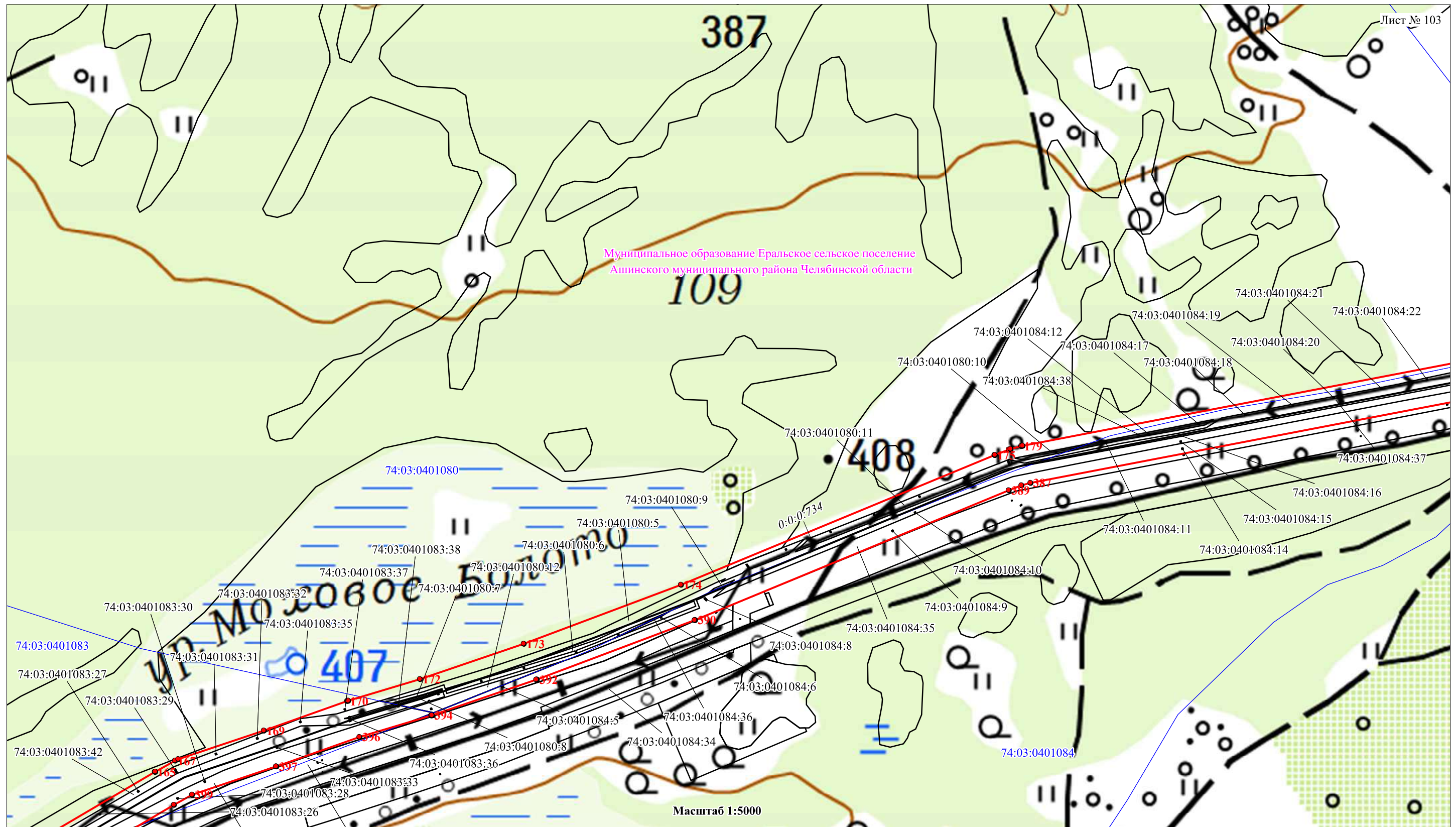
Используемые условные знаки и обозначения представлены на листе № 74

СХЕМА РАСПОЛОЖЕНИЯ ГРАНИЦ ПУБЛИЧНОЙ О СЕРВИТУТА



Раздел 4

СХЕМА РАСПОЛОЖЕНИЯ ГРАНИЦ ПУБЛИЧНОГО СЕРВИТУТА

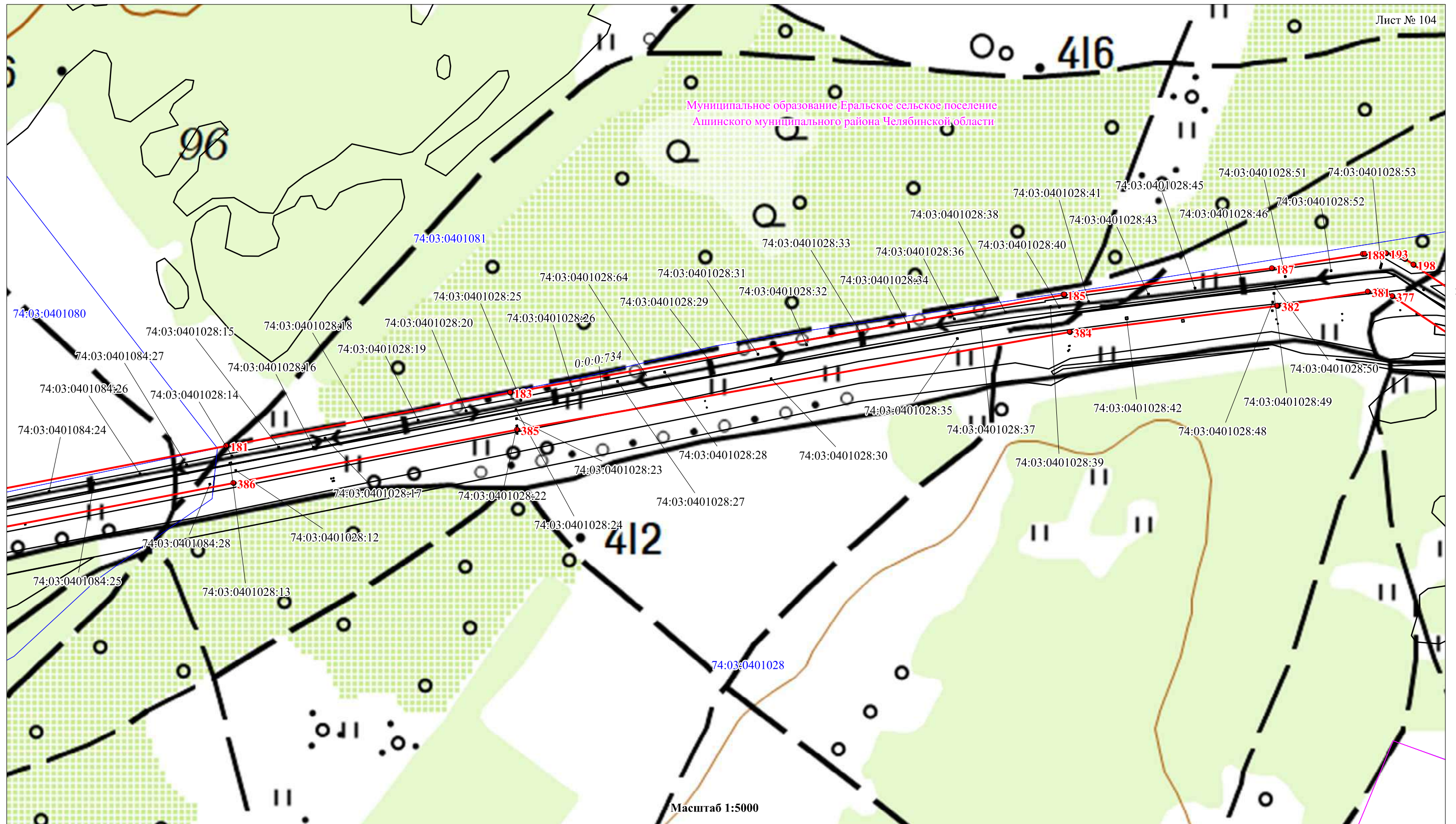


Линия сводки с листом № 102

Используемые условные знаки и обозначения представлены на листе № 74

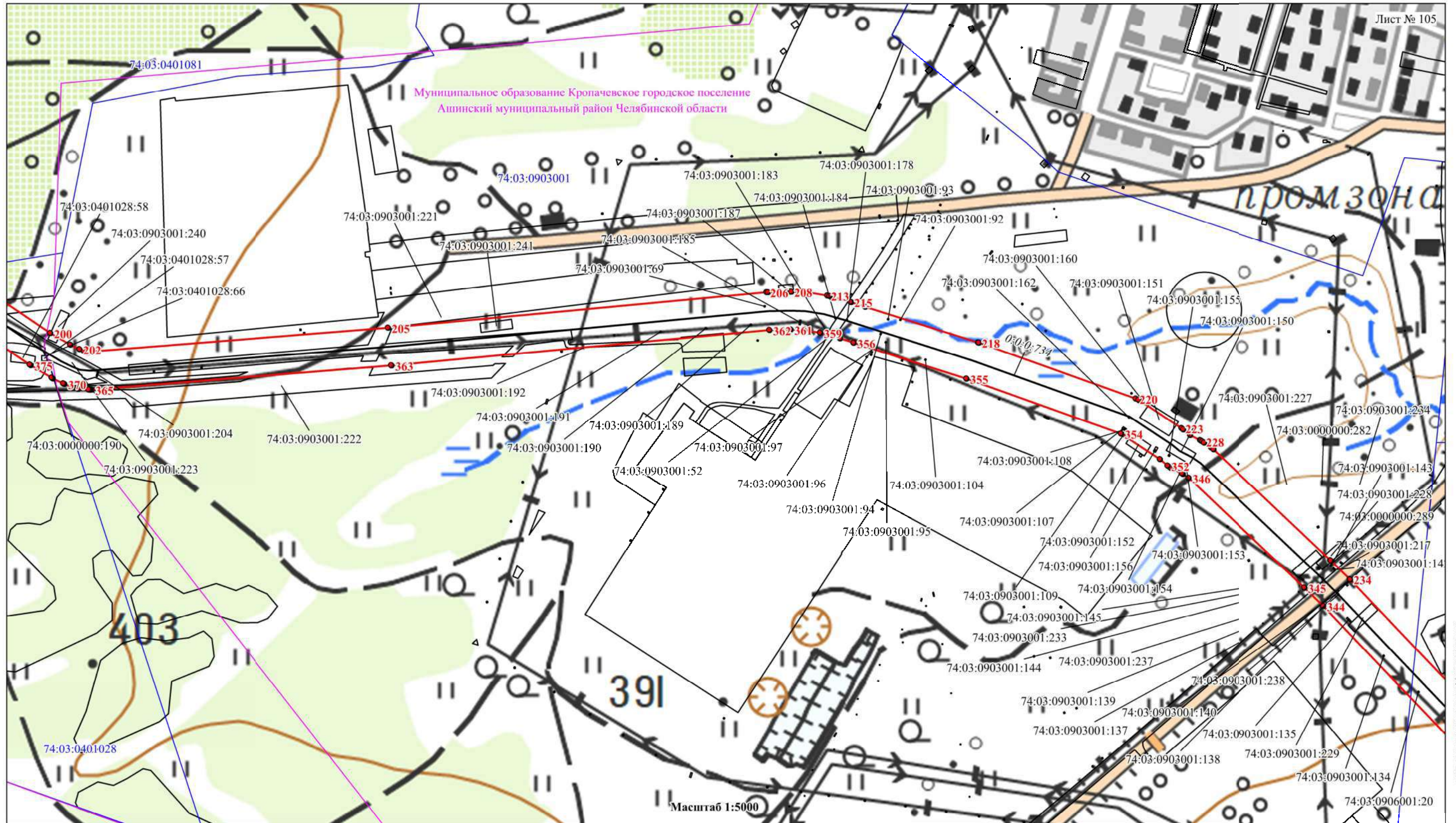
Раздел 4

СХЕМА РАСПОЛОЖЕНИЯ ГРАНИЦ ПУБЛИЧНОГО СЕРВИТУТА



Используемые условные знаки и обозначения представлены на листе № 74

СХЕМА РАСПОЛОЖЕНИЯ ГРАНИЦ ПУБЛИЧНОГО СЕРВИТУТА



Используемые условные знаки и обозначения представлены на листе № 74

СХЕМА РАСПОЛОЖЕНИЯ ГРАНИЦ ПУБЛИЧНОЙ О СЕРВИТУТА

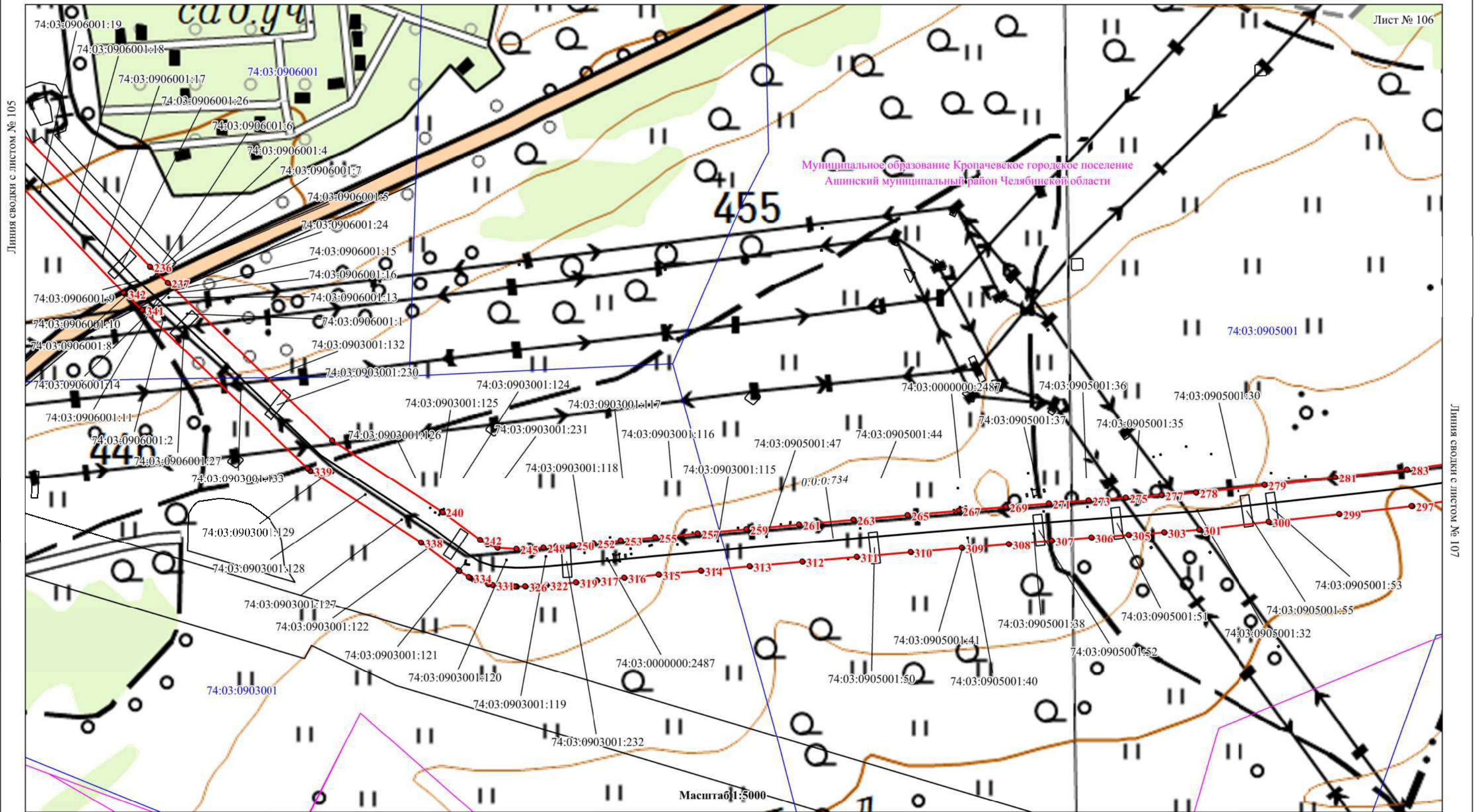
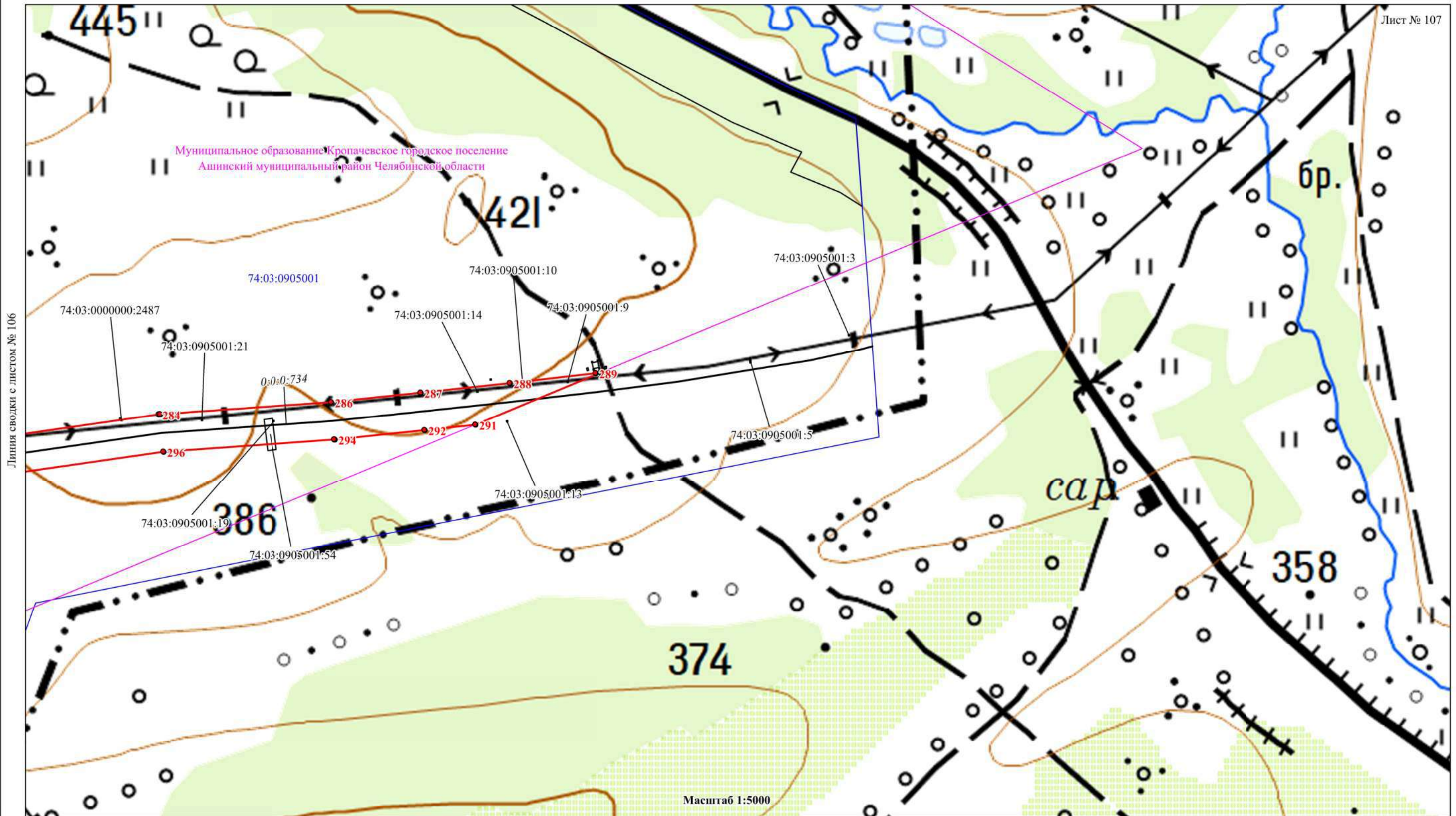
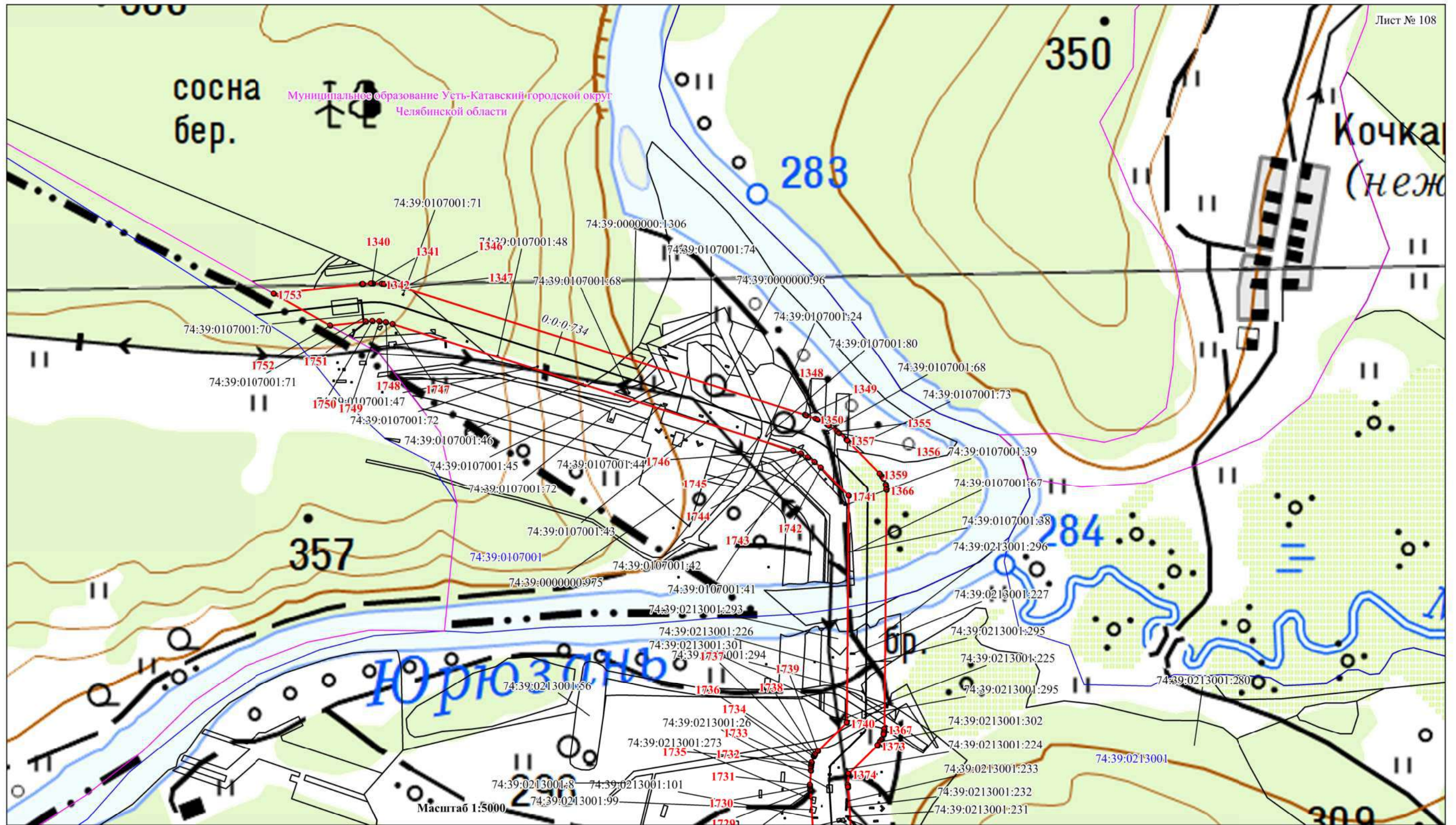


СХЕМА РАСПОЛОЖЕНИЯ ГРАНИЦ ПУБЛИЧНОГО СЕРВИТУТА



Используемые условные знаки и обозначения представлены на листе № 74

СХЕМА РАСПОЛОЖЕНИЯ ГРАНИЦ ПУБЛИЧНОЙ О СЕРВИТУТА



Линия сводки с листом № 109

Используемые условные знаки и обозначения представлены на листе № 74

СХЕМА РАСПОЛОЖЕНИЯ ГРАНИЦ ПУБЛИЧНОГО СЕРВИТУТА

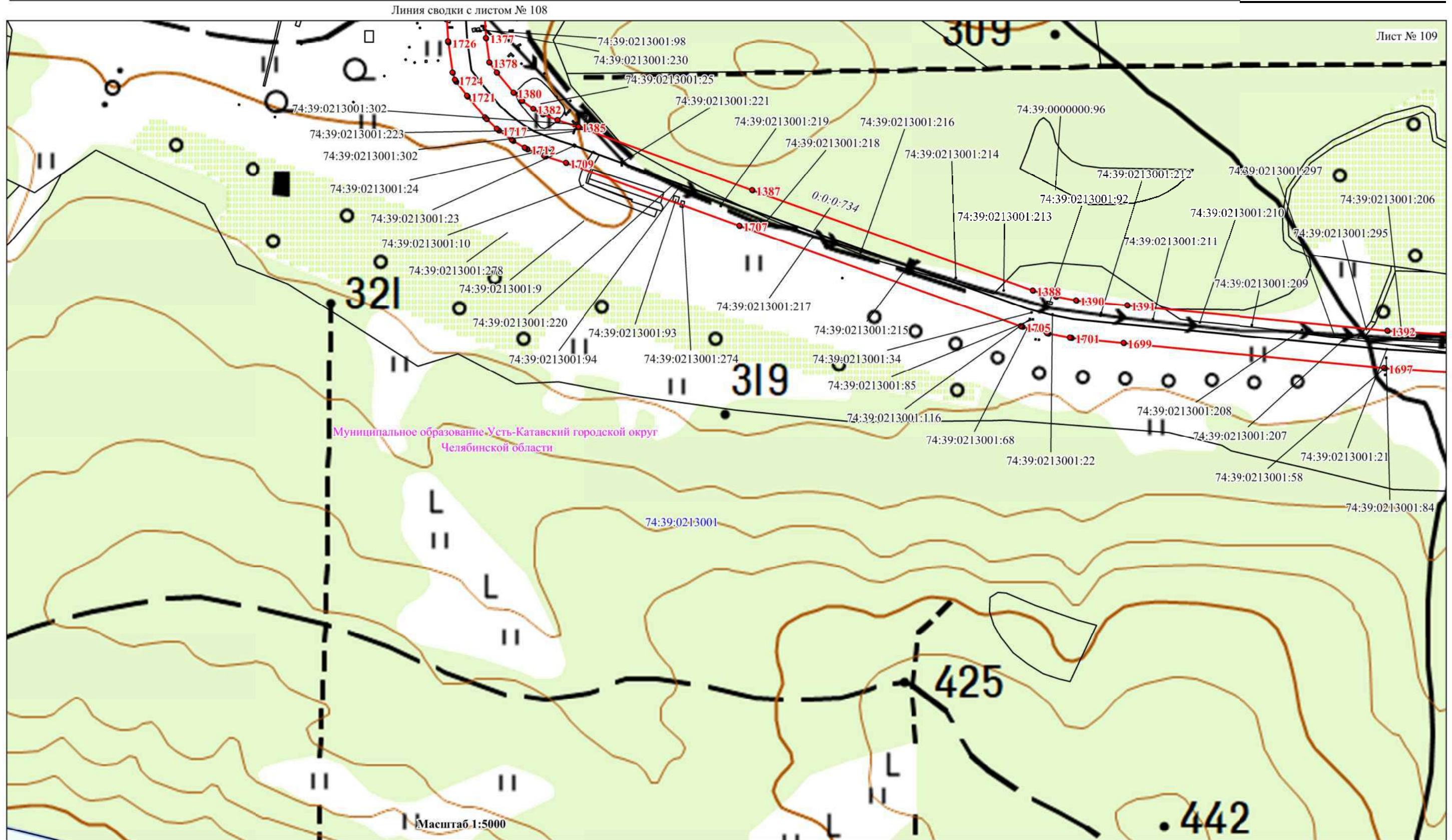
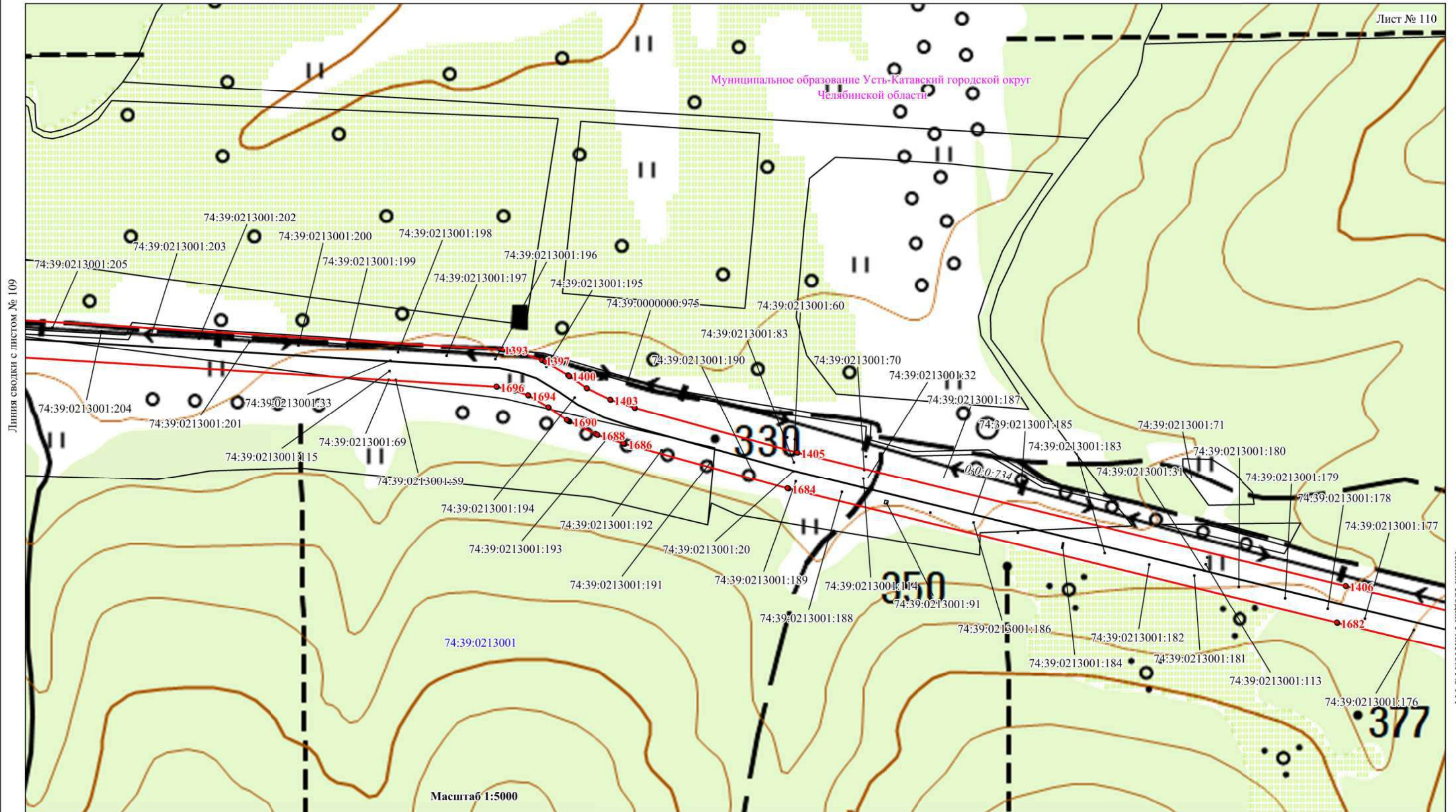


СХЕМА РАСПОЛОЖЕНИЯ ГРАНИЦ ПУБЛИЧНОЙ О СЕРВИТУТА

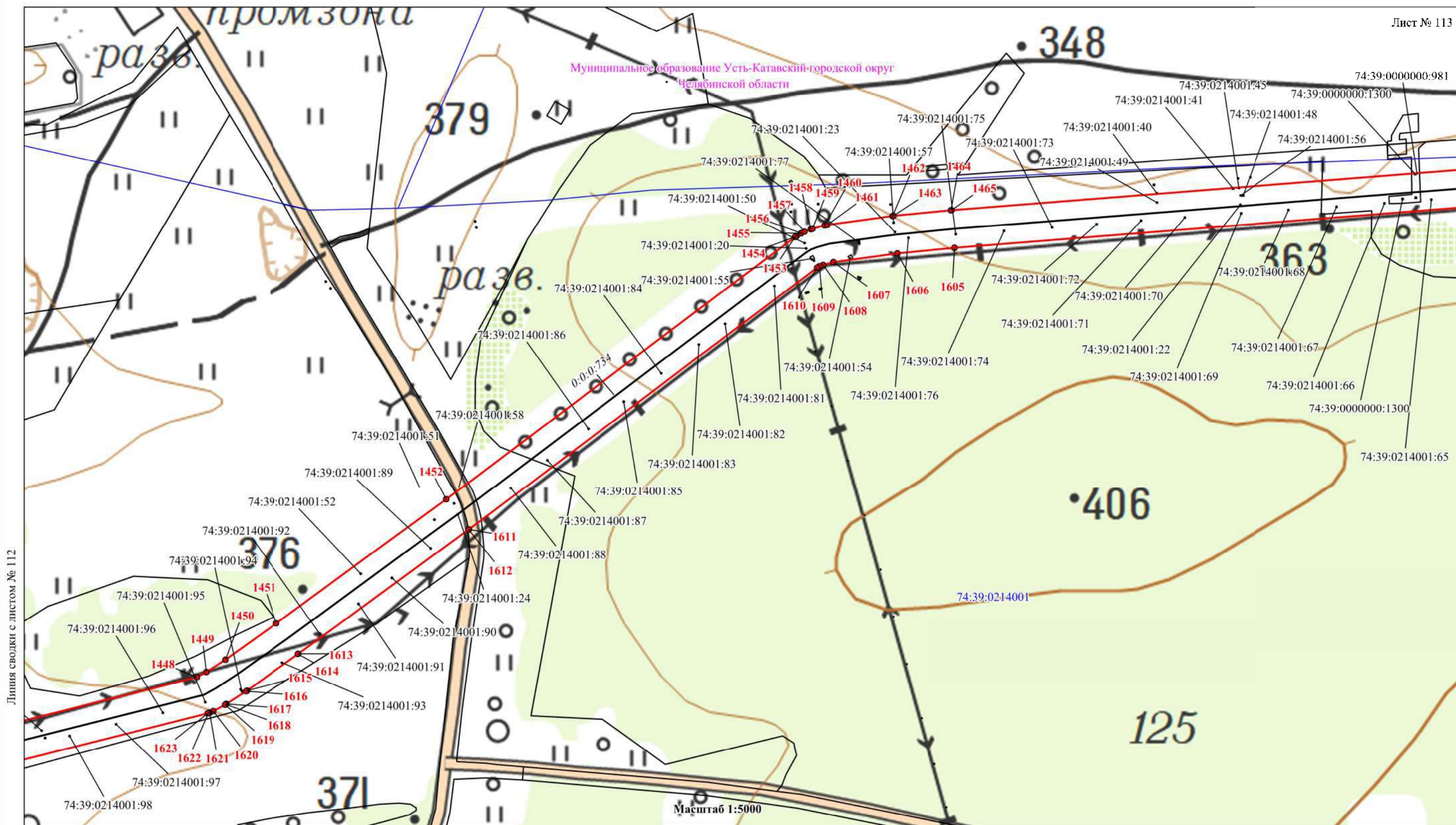
Муниципальное образование Усть-Катавский городской округ
Челябинской области



Масштаб 1:5000

СХЕМА РАСПОЛОЖЕНИЯ ГРАНИЦ ПУБЛИЧНОГО СЕРВИТУТА

Муниципальное образование Усть-Катавский городской округ
Челябинской области



Линия сводки с листом № 112

Линия сводки с листом № 114

Масштаб 1:5000

Используемые условные знаки и обозначения представлены на листе № 74

СХЕМА РАСПОЛОЖЕНИЯ ГРАНИЦ ПУБЛИЧНОЙ СЕРВИТУТА

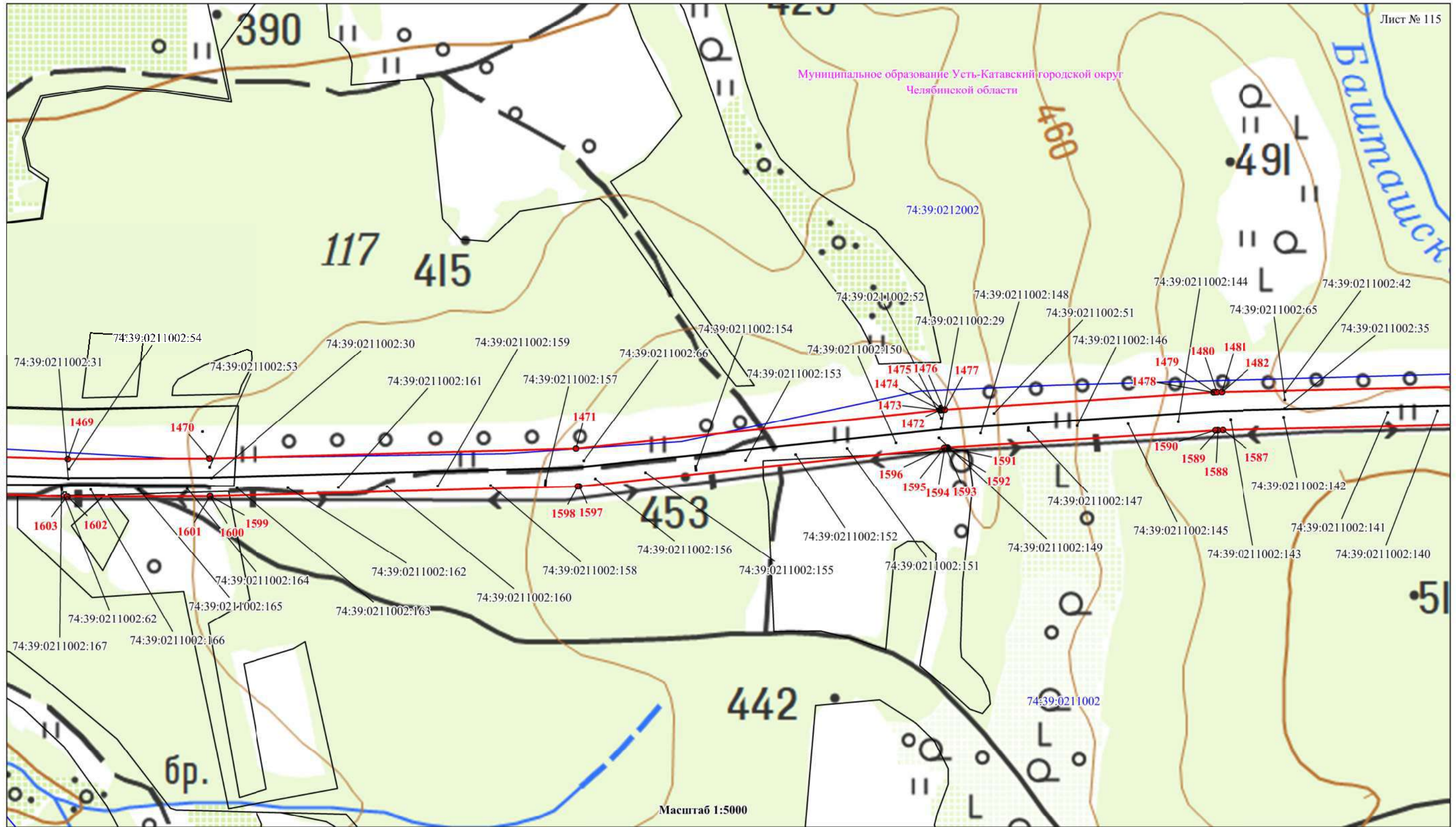
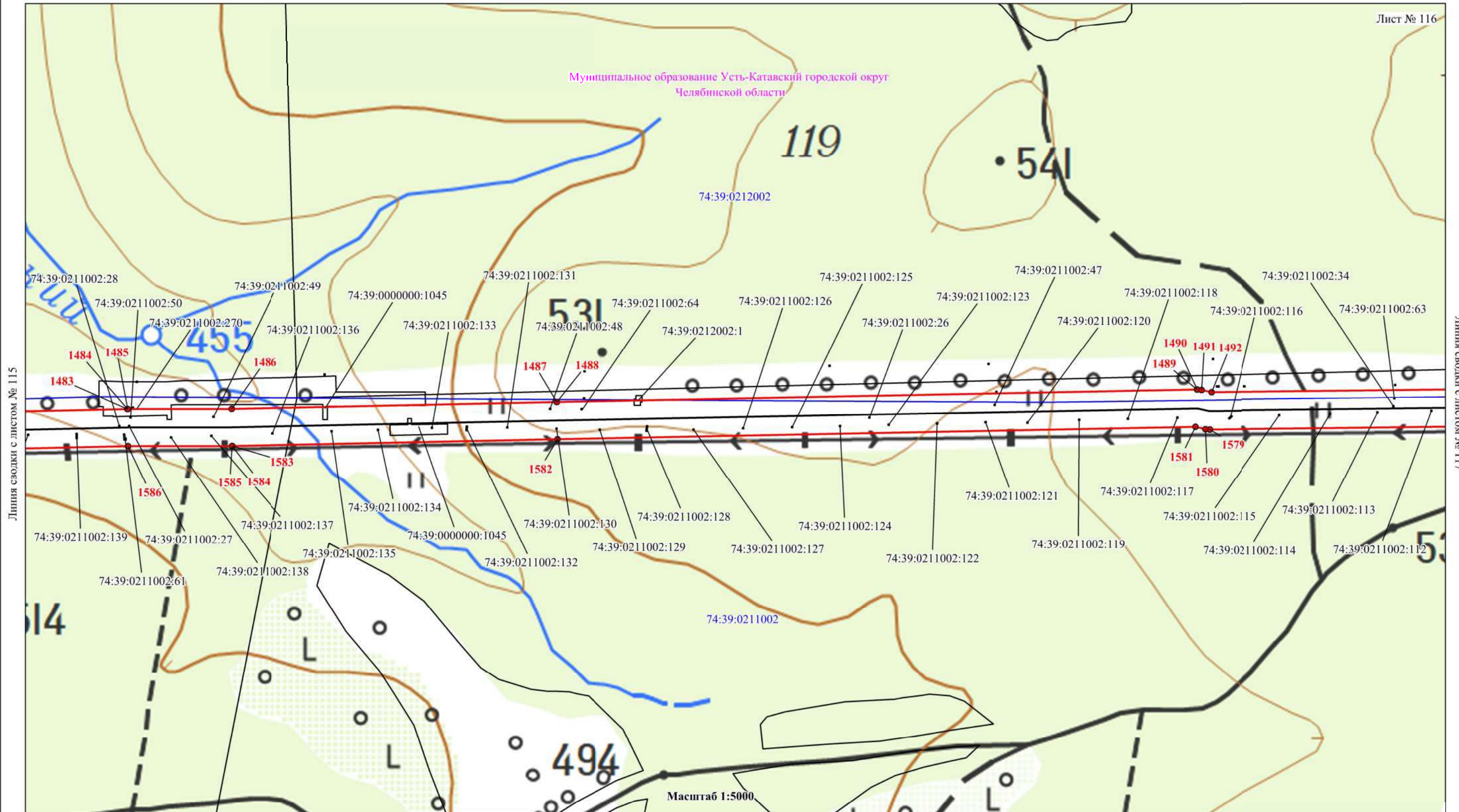


СХЕМА РАСПОЛОЖЕНИЯ ГРАНИЦ ПУБЛИЧНОГО СЕРВИТУТА

Лист № 116

Муниципальное образование Усть-Катавский городской округ
Челябинской области



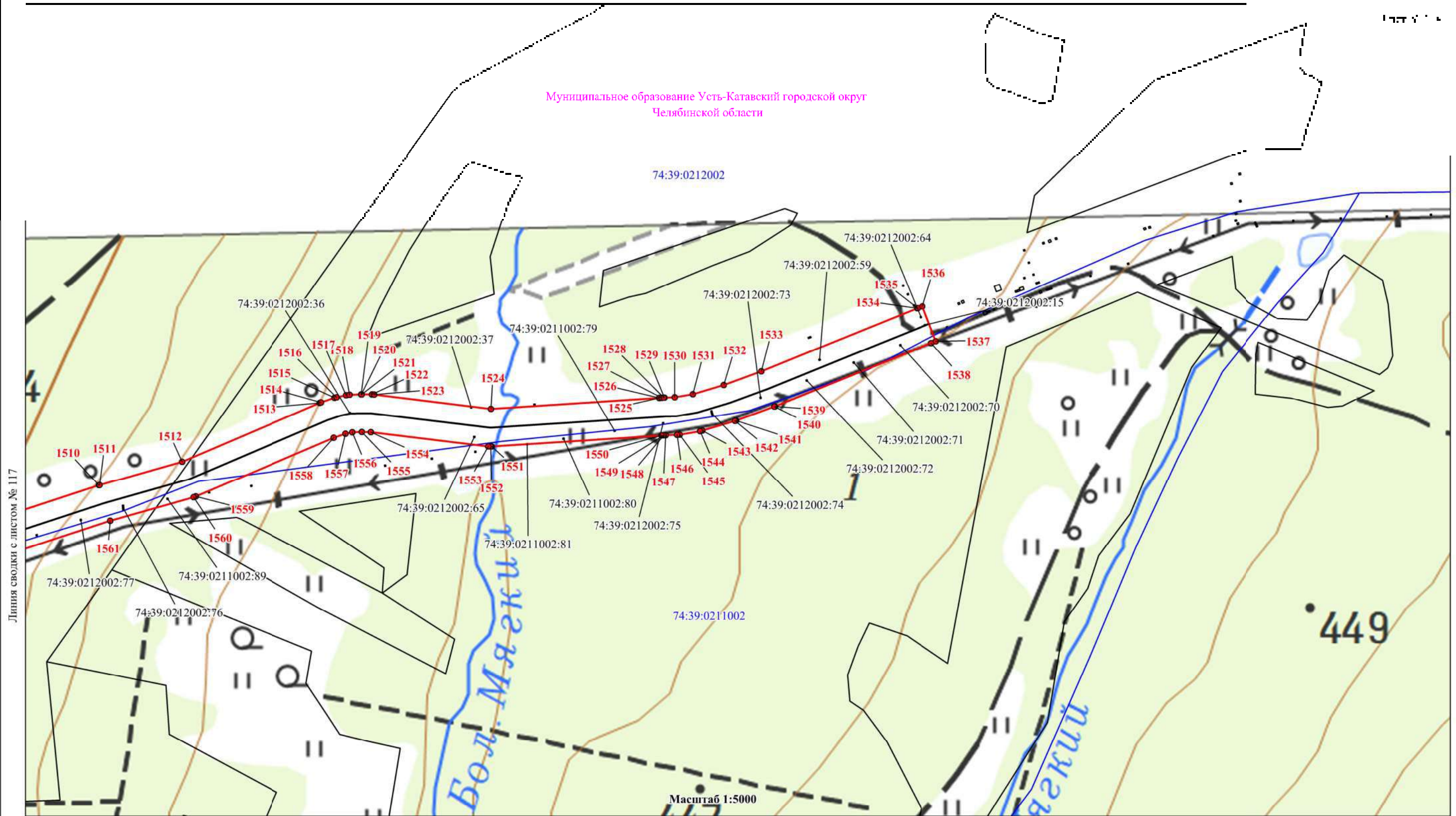
Масштаб 1:5000

Используемые условные знаки и обозначения представлены на листе № 74

Раздел 4

СХЕМА РАСТРЕЛОВОЖИЛИЯ ГРАНИЦ ЦЕЛЫХ И ЧАСТИЧНЫХ ОБЪЕКТОВ

Муниципальное образование Усть-Катавский городской округ
Челябинской области



Линия сводки с листом № 117

Масштаб 1:5000

Используемые условные знаки и обозначения представлены на листе № 74